



# les FICHES de l'Observatoire



N° 4 - Janvier 2001

## LES ZONES D'ACTIVITÉS EN LOIR-ET-CHER

	Intercommunalité (✓)	Année de création	Surfaces en (ha)					totales
			occupées	libres équipées	libres non équipées	zones vertes		
<b>ANGÉ</b>								
Zone de Chassenay	-	1989	1,3	0	1,5	0	2,8	
<b>AREINES</b>								
ZA de Tournebride	✓	2000	0,4	0	0,6	0	1	
✓ Communauté du Vendômois Rural								
<b>AVARAY</b>								
Espace 3A	-	-	0	1,5	0	0	1,5	
<b>AVERDON</b>								
ZA Malakoff	-	1993	2,74	3,61	0,5	0	6,85	
<b>AZÉ</b>								
ZA La Varenne	✓	1988	2,25	0	0	0	2,25	
✓ Communauté du Pays de Vendôme								
<b>BLOIS</b>								
La Mare	-	1989	1	0	0	0	1	
Les Grands Champs	-	1989	19,5	2,5	0	0	22	
Les Onze Arpents	-	1992	15,2	0	4,8	0	20	
Parc d'activités Blois Nord - Villebarou	-	1960	228,5	1,5	0	0	230	
ZA Duguesclin	-	1985	3,2	1,1	0	0	4,3	
Zone d'activités des Guignières	✓	2000	0	0	23	2	25	
✓ Communauté de communes du Blaisois								
Zone d'activités du Bout des Hayes	✓	2000	0	0	13	2	15	
✓ Communauté de communes du Blaisois								
<b>BONNEVEAU</b>								
Zone Artisanale	-	1990	0,21	2,79	0	0	3	
<b>BOURRÉ</b>								
ZAD des Granges Rouges	-	1985	10	5,32	0	0	15,32	
<b>BRACIEUX</b>								
Le Chêne	-	1993	0,64	0	3,59	0	4,23	
<b>BUSLOUP</b>								
Zone Artisanale	-	1965	1	3,3	0	0	4,3	
<b>CANDÉ-SUR-BEUVRON</b>								
ZA Le Clos des Neiges	✓	1996	9,48	1,92	0	0	11,4	
✓ Communauté de communes de Chailles - Candé-sur-Beuvron - Les Montils								
<b>CELLETES</b>								
ZA La Rozelle	-	1984	1,1	0	3,2	0	4,3	
<b>CHAILLES</b>								
ZA de l'Artoillat	✓	1986	6,16	3,11	2,73	0	12	
Pour partie sur Les Montils ✓ Communauté de communes de Chailles - Candé-sur-Beuvron - Les Montils								
<b>CHAMPIGNY-EN-BEAUCE</b>								
Zone Artisanale	-	1991	0	0	3	0	3	

	Intercommunalité (✓)	Année de création	Surfaces en (ha)					totales
			occupées	libres équipées	libres non équipées	zones vertes		
<b>CHÂTILLON-SUR-CHER</b>								
Zone Artisanale	✓	2000	0,55	0	0,45	0	1	
✓ Communauté de communes Val de Cher - Saint-Aignan								
<b>CHAUMONT-SUR-THARONNE</b>								
ZA de la Trocherie	-	1994	1,24	1,21	0	0	2,45	
<b>CHAUSSÉE-SAINT-VICTOR (LA)</b>								
Euro Val de Loire - Les Gailletrous	-	1982	30	0	0	0	30	
Euro Val de Loire - Parc A10	-	1995	10	0	37	33	80	
Euro Val de Loire-Parc d'activités Les Gailletrous 2	-	1995	2,7	4,3	0	0,5	7,5	
ZAC du Grain d'Or	-	1978	8	0	0	0	8	
<b>CHÉMERY</b>								
ZAD de la Plante	-	1990	1,21	3,83	0,09	0	5,13	
<b>CHITENAY</b>								
Zone de Franche Epine	-	-	0	0	2,05	0	2,05	
<b>CONTRES</b>								
Zone Industrielle des Barreliers	-	1974	36,98	0	35,02	0	72	
<b>CORMENON</b>								
ZA Le Charme	-	1975	1,5	0	0	0	1,5	
ZA Le Boulay	-	1975	4,5	0	3	0	7,5	
<b>COUFFY</b>								
Le Colombier	✓	1986	0,85	0	1,26	0	2,11	
✓ Communauté de communes Val de Cher - Saint-Aignan								
<b>COUR-CHEVERNY</b>								
Zone Artisanale de Vollet	-	1997	1,79	0	0,4	0	2,19	
<b>COURMEMIN</b>								
Zone Artisanale	-	1993	0,3	0	6	0	6,3	
<b>DANZÉ</b>								
Les Poulinières	✓	1989	1	1	0	0	2	
✓ Communauté du Pays de Vendôme								
<b>DHUIZON</b>								
ZA des Maupas	-	1993	0,8	0,3	1	0	2,1	
<b>DROUÉ</b>								
ZA La Moussière	-	1984	4,5	5	0	0	9,5	
<b>EPIAIS</b>								
Zone d'Epiais	-	-	0	0	0,8	0	0,8	
<b>FERTÉ-IMBAULT (LA)</b>								
Les Pellois	-	1990	0,73	0,25	2,15	0	3,13	
<b>FERTÉ-SAINT-CYR (LA)</b>								
ZA La Futaie	-	1991	1,15	0	3,71	0	4,86	

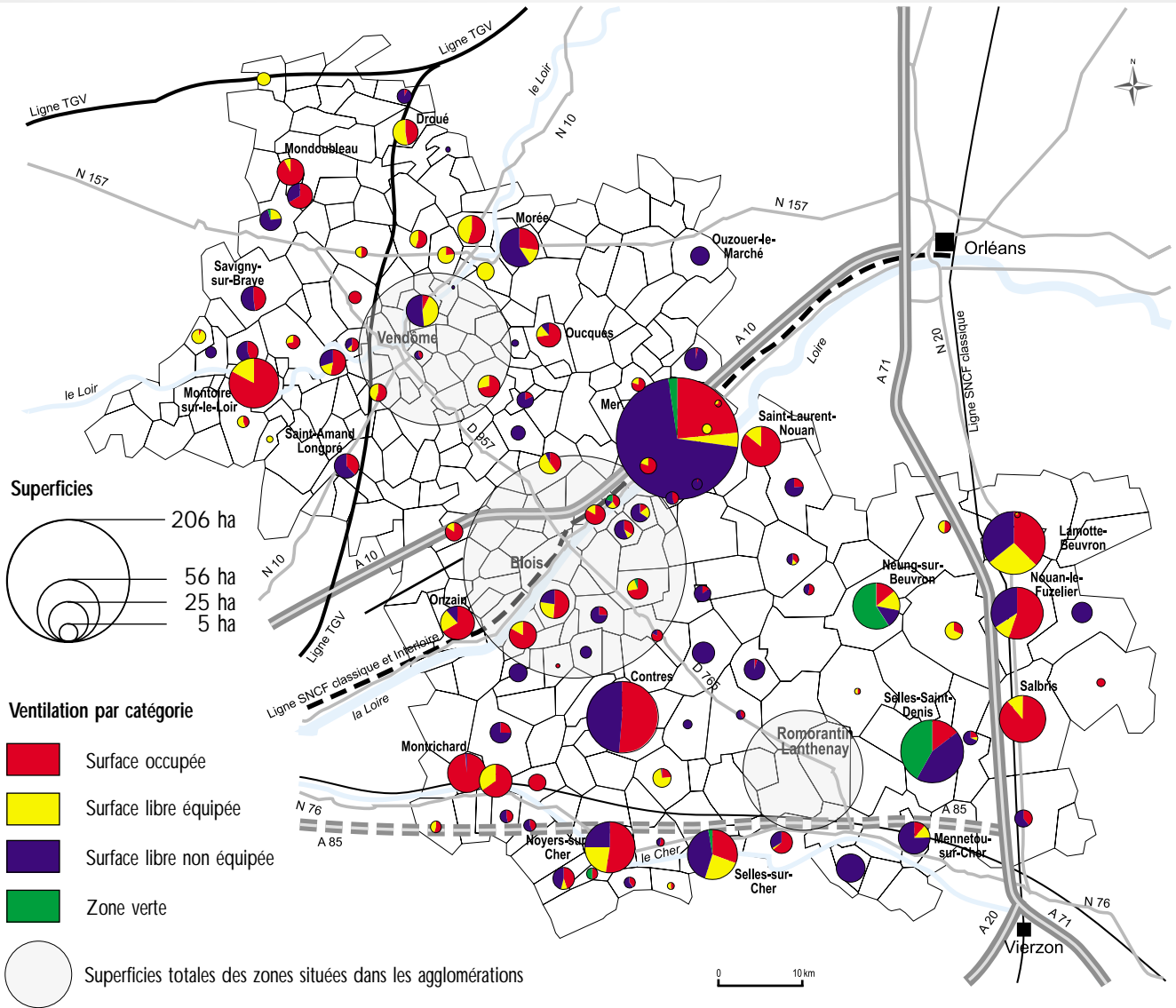
	Intercommunalité (✓)	Année de création	Surfaces en (ha)				totales
			occupées	libres équipées	libres non équipées	zones vertes	
<b>FONTAINE-LES-COTEAUX</b>							
Zone Industrielle	-	1977	3	0	3,8	0	6,8
<b>FONTAINES-EN-SOLOGNE</b>							
Zone Artisanale	-	1991	0	0	7	0	7
<b>FOSSÉ</b>							
Parc d'activités Euro Val de Loire Fossé - Marolles - Villebarou	✓	1987	29	21	0	0	50
<i>Pour partie sur Marolles et Villebarou</i>							
✓ Syndicat pour l'aménagement d'une zone d'activités entre les communes de Fossé, Marolles et Villebarou							
<b>FRESNES</b>							
ZA de l'Ardilleux	-	1986	3,76	0,24	0	0	4
<b>FRÉTEVAL</b>							
Zone Industrielle	-	1990	0	4,5	0	0	4,5
<b>GIÈVRES</b>							
ZA du Grand Chêne	-	1982	4,62	0,2	2,46	0	7,28
<b>HERBAULT</b>							
ZA La Tremblaie	-	1991	4,21	0,78	0	0	4,99
<b>JOSNES</b>							
Zone Artisanale	-	1994	0,24	0	7,2	0	7,44
<b>LAMOTTE-BEUVRON</b>							
Parc d'activités de Sologne	-	1983	21	15	20	0	56
<b>LESTIOU</b>							
Zone Artisanale	-	1989	0,58	0,25	0	0	0,83
<b>LUNAY</b>							
Zone de Villeprovert	✓	1985	2,15	0,85	0	0	3
✓ Communauté du Pays de Vendôme							
<b>MAROLLES</b>							
Parc d'activités Euro Val de Loire Fossé - Marolles - Villebarou	✓	1987			cf. Fossé		
✓ Syndicat pour l'aménagement d'une zone d'activités entre les communes de Fossé, Marolles et Villebarou							
<b>MÉNARS</b>							
Zone du Courtois	-	1984	1,2	0,6	0,5	0,6	2,9
<b>MENNETOU-SUR-CHER</b>							
ZA de Gaudet	-	1992	1,7	2	11,3	0	15
<b>MER</b>							
Parc Logistique des Portes de Chambord	✓	1975	48,2	7,8	145	5	206
✓ Communauté de communes de la Beauce Ligérienne							
<b>MEUSNES</b>							
ZA "Le Pré Gombaud"	-	1981	0,34	0,36	0	0	0,7
<b>MILLANÇAY</b>							
	-	1990	0,4	0,4	0	0	0,8
<b>MONDOUBLEAU</b>							
ZA l'Entonnoir	✓	1975	7,63	0,37	0	0	8
ZA Rousselière	-	1993	1,9	0,45	0	0	2,35
✓ Communauté des Collines du Perche							
<b>MONTHOU-SUR-BIÈVRE</b>							
ZA de La Roche	-	1992	0	0	4,42	0	4,42
<b>MONTHOU-SUR-CHER</b>							
ZA de La Chambaudière	-	1984	4,1	0	0	0	4,1
<b>MONTILS</b>							
ZA de l'Artouillat	✓				cf. Chailles		
✓ Communauté de Communes de Chailles - Candé-sur-Beuvron - Les Montils							
<b>MONTLIVAUT</b>							
"Le Champ de Caille"	-	1997	0,68	0,98	3,18	0	4,84
<b>MONTOIRE-SUR-LE-LOIR</b>							
Espace Technologique	-	1970	29	6	0	0	35
<b>MONT-PRÈS-CHAMBORD</b>							
Les Morines	-	1989	3,08	0	0	0,38	3,46
ZA de Champ Chardon	-	1985	1,47	1,37	0	0	2,84
<b>MONTRICHARD</b>							
ZI-ZA	-	1963	21,7	0	0,3	0	22

	Intercommunalité (✓)	Année de création	Surfaces en (ha)				totales
			occupées	libres équipées	libres non équipées	zones vertes	
<b>MONTRIEUX-EN-SOLOGNE</b>							
Zone Artisanale du Curasseau	-	1991	0,95	0	0,81	0	1,76
<b>MORÉE</b>							
ZA du Bourg	✓	1978	2	3	13	0	18
ZI Villeprovert	-	1978	4	0	0	0	4
✓ Communauté du Haut Vendômois							
<b>MUIDES-SUR-LOIRE</b>							
ZA La Chaumette	-	1990	0,1	0	1,67	0	1,77
<b>MUR-DE-SOLOGNE</b>							
Zone Artisanale de l'Etang Marais	-	1989	0,5	0	0,72	0	1,22
<b>NAVEIL</b>							
ZA La Bouchardière	-	1980	7,75	0,85	1,6	0	10,2
<b>NEUNG-SUR-BEUVRON</b>							
ZA de la Croute	-	1993	4,16	0	0	0	4,16
Zone Intercommunale - Ecoparc	✓	1994	0,2	4,4	4	18,4	27
✓ Communauté "Sologne des Etangs"							
<b>NOUAN-LE-FUZELIER</b>							
Les Loatières	-	1982	21	4	13	0	38
<b>NOYERS-SUR-CHER</b>							
ZA du Greletier	✓	1974	18,93	8,07	9	0	36
✓ Communauté de communes Val de Cher - Saint-Aignan							
<b>ONZAIN</b>							
ZI de la Gare	-	1976	6	3,5	1,5	0	11
ZI des Bois Blancs	-	1960	4,64	0	0,35	0	4,99
<b>OUCHAMPS</b>							
Zone d'Ouchamps	-	-	0,3	0	0	0	0,3
<b>OUCQUES</b>							
Zone Industrielle	-	1960	6,15	1,39	0,94	0	8,48
<b>OUZOUER-LE-MARCHÉ</b>							
Zone Artisanale	-	1994	0	0	5,2	0	5,2
Zone d'activités des Tournesols	✓	-	0	1,14	0	0	1,14
✓ Communauté de communes de la Beauce Oratorienne							
<b>PEZOU</b>							
Terrain rue du Gratteloup	-	1996	0	0	0,24	0	0,24
<b>PIERREFITTE-SUR-SAULDRE</b>							
La Croix du Reuilly	-	1993	0	0	5,8	0	5,8
<b>PLESSIS-DORIN (LE)</b>							
ZA du Bourg	-	1983	0	2,85	0	0	2,85
<b>POISLAY</b>							
Zone Artisanale	-	1995	0,25	0	3,09	0	3,34
<b>PONTLEVOY</b>							
Zone Artisanale	-	1997	1,59	0	4,72	0	6,31
<b>POUILLÉ</b>							
ZA de Chassenet	✓	1980	1	0	1,31	0	2,31
✓ Communauté de communes Val de Cher - Saint-Aignan							
<b>PRUNIER-SUR-SOLOGNE</b>							
Pâtureau 2000	✓	2000	0	7,65	0	0	7,65
Pâtureau de la Grange	-	1992	9	1	0	0	10
✓ Syndicat Intercommunal de la zone d'activités Pâtureau 2000							
<b>RHODON</b>							
ZA Le Vieux Gué	-	1993	0,72	0	3,32	0	4,04
<b>ROMORANTIN-LANTHENAY</b>							
ZAC des Grandes Bruyères	✓	2000	0	30,5	0	17	47,5
<i>Pour partie sur Villefranche-sur-Cher</i>							
✓ Syndicat mixte des Grandes Bruyères							
Zone de l'Arche	-	1970	13	0	0	0	13
Zone de la Grange	-	1990	14,5	0,5	0	0	15
Zone de Piégu	-	1965	5	0	0	0	5
Zone de Plaisance	-	1989	35	0	0	0	35
Zone de Saint-Marc	-	1965	9	0	0	0	9

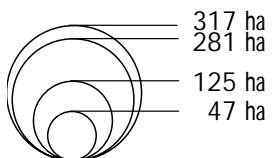
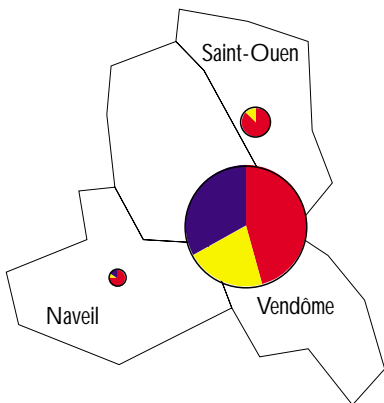
	Intercommunalité (✓)	Année de création	Surfaces en (ha)				totales
			occupées	libres équipées	libres non équipées	zones vertes	
<b>RUAN-SUR-EGVONNE</b>							
Zone de Ruan-sur-Eggonne	-	1989	0	0	0,48	0	0,48
<b>SAINT-AIGNAN</b>							
Les Caves de la Dabinerie (Z1)	-	1981	3,1	0,64	0	0	3,74
Les Caves de la Dabinerie (Z2)	-	1980	0	0	3,18	0	3,18
<b>SAINT-AMAND-LONGPRÉ</b>							
Zone "Les Défrocs"	-	1965	0,9	0	2,6	0	3,5
Zone des Bréviaires	-	1994	2,3	0	2,7	0	5
<b>SAINT-ARNOULT</b>							
Zone Artisanale	-	-	0	0,7	0	0	0,7
<b>SAINT-CLAUDE-DE-DIRAY</b>							
ZA des Tabardières	-	1990	1,8	0,5	3,01	0	5,31
<b>SAINT-DENIS-SUR-LOIRE</b>							
Zone Artisanale	-	1977	5	1	0	0	6
<b>SAINT-DYÉ-SUR-LOIRE</b>							
Zone Artisanale	-	1991	1,12	0	1,4	0	2,52
<b>SAINT-FIRMIN-DES-PRÉS</b>							
ZA - ZI - ZC	-	1990	1,03	5,97	7,5	0	14,5
✓ <i>Communauté du Pays de Vendôme</i>							
<b>SAINT-GEORGES-SUR-CHER</b>							
Clos des Rimbaudières	-	1989	1,1	0,9	0	0	2
<b>SAINT-GERVAIS-LA-FÔRET</b>							
Zone de la Patte d'Oie	✓	1999	0	0	3,76	0	3,76
✓ <i>Communauté de communes du Blaisois</i>							
Zone des Bruyères	✓	1999	0	0	9,42	0	9,42
✓ <i>Communauté de communes du Blaisois</i>							
Zone du Moulin à Vent	✓	1999	0	0	2,93	0	2,93
✓ <i>Communauté de communes du Blaisois</i>							
Zone Industrielle	-	1983	17	0	0	0	17
Zone Intercommunale Les Perrières	✓	1991	12,6	0,8	0	0	13,4
<i>Pour partie sur Vineuil</i>							
✓ <i>SIVOM de Saint-Gervais-la-Fôret et Vineuil</i>							
<b>SAINT-HILAIRE-LA-GRAVELLE</b>							
	-	1965	6	5	0	0	11
<b>SAINT-JULIEN-SUR-CHER</b>							
Zone d'activités des Noues	✓	1997	0	0	12	0	12
✓ <i>Communauté de communes de Saint-Julien-sur-Cher - Saint-Loup-sur-Cher - La Chapelle-Montmartin</i>							
<b>SAINT-LAURENT-NOUAN</b>							
ZA de Nouan	-	1986	3,3	1,15	0	0	4,45
ZA du Petit Four	-	1974	15,9	2,03	0	0	17,93
<b>SAINT-MARTIN-DES-BOIS</b>							
Le Bourg	-	1990	0,95	1,21	0	0	2,16
<b>SAINT-OUEN</b>							
ZA de la Plaine	✓	1969	10	2,3	0	0	12,3
ZA des Grouëts et Bel Air	✓	1993	10,3	0,7	0	0	11
✓ <i>Communauté du Pays de Vendôme</i>							
<b>SAINT-SULPICE</b>							
Euro Val de Loire - Parc des Rougemonts	-	1992	1,7	2,3	0	0	4
ZA de Boissière	✓	1991	0,59	0	4,41	0	5
✓ <i>Communauté de communes du Blaisois</i>							
<b>SAINT-VIÂTE</b>							
Le Grand Chêne	-	1991	1,54	3,29	0	0	4,83
<b>SALBRIS</b>							
Les Cousseaux	-	1965	12	3	0	0	15
ZA Les Champs	-	1990	2,28	0,13	0	0	2,41
ZA Les Combes	-	1981	13,26	0,34	0	0	13,6
<b>SARGÉ-SUR-BRAYE</b>							
Zone de Sargé-sur-Braye	-	2000	0	1,6	5,1	0,3	7
✓ <i>Communauté des Collines du Perche</i>							
<b>SAVIGNY-SUR-BRAYE</b>							
ZA Le Carrefour	-	1991	4,12	0	4,51	0	8,63

	Intercommunalité (✓)	Année de création	Surfaces en (ha)				totales
			occupées	libres équipées	libres non équipées	zones vertes	
<b>SEIGY</b>							
Zone de Seigy	-	1972	1	0	0	1	2
<b>SELLES-SAINT-DENIS</b>							
Jardin d'entreprises	✓	1993	8	0	24	23	55
✓ <i>Syndicat Intercommunal d'Aménagement de l'espace d'Activité dit "Jardin d'entreprises de Sologne"</i>							
<b>SELLES-SUR-CHER</b>							
Parc "Cher Sologne"	✓	2000	0	8	15	1	24
✓ <i>Communauté de communes Cher - Sologne</i>							
Zone d'activités Est	-	-	7,95	0	0	0	7,95
Zone d'activités Ouest des Grands Pantalons	-	1989	2,87	0,63	0	0	3,5
<b>SELOMMES</b>							
Le Pavé du Chemin de Vendôme	-	1986	2,48	1	0	0	3,48
Zone Les Tourtraits	-	1965	2,4	0,9	0	0	3,3
<b>SOINGS-EN-SOLOGNE</b>							
Zone de Soings-en-Sologne	-	1991	0	0	1,37	0	1,37
<b>SOUESMES</b>							
Zone d'activités des Plaines	-	1976	1	0	0	0	1
<b>SUÈVRES</b>							
ZA Les Places	-	1977	3,2	0,8	0	0	4
<b>TALCY</b>							
Zone de Talcy	-	1991	2,13	0,53	0	0	2,66
<b>THEILLAY</b>							
La Terre des Mille Boeufs	-	1997	1,76	0	2,71	0	4,47
<b>THORÉ-LA-ROCHETTE</b>							
ZA - ZI	-	1980	5,3	1,7	3	0	10
<b>TRÖO</b>							
Zone Artisanale	-	1983	0	0	1,75	0	1,75
<b>VENDÔME</b>							
Parc Technologique du Bois de l'Oratoire	✓	1990	7,37	56,63	80	0	144
ZI Nord	✓	1963	70	0	0	0	70
ZI Sud Le Temple - ZA des Courtils, des Hauts Clos	✓	1977	51	3	13	0	67
✓ <i>Communauté du Pays de Vendôme</i>							
<b>VILLE-AUX-CLERCS (LA)</b>							
ZI - ZA Le Bourg	✓	1964	2,5	2	0	0	4,5
✓ <i>Communauté du Pays de Vendôme</i>							
<b>VILLEBAROU</b>							
Parc d'activités Euro Val de Loire Fossé - Marolles - Villebarou	✓	1987			cf. Fossé		
<i>Pour partie sur Marolles et Villebarou</i>							
✓ <i>Syndicat pour l'aménagement d'une zone d'activités entre les communes de Fossé, Marolles et Villebarou</i>							
ZAD des Perrières	-	1980	0	0	21,3	0	21,3
<b>VILLEFRANCHE-SUR-CHER</b>							
ZAC des Grandes Bruyères	✓	2000			cf. Romorantin-Lanthenay		
✓ <i>Syndicat mixte des Grandes Bruyères</i>							
ZI de la Bézardière	-	1976	12,75	1,85	41,01	0	55,61
<b>VILLERABLE</b>							
ZA des Bruères	-	1989	2,5	2	0	0	4,5
<b>VILLIERS-SUR-LOIR</b>							
ZA Croix Noury	-	1989	1,4	0,3	1	0	2,7
<b>VINEUIL</b>							
Zone d'activités des Sorbiers	✓	1998	0,5	0	29,5	3	33
✓ <i>Communauté de communes du Blaisois</i>							
Zone Industrielle	-	1973	44	0	0	0	44
Zone Intercommunale Les Perrières	✓	1991			cf. Saint-Gervais-la-Fôret		
✓ <i>SIVOM de Saint-Gervais-la-Fôret et Vineuil</i>							
<b>VOUZON</b>							
Zone de Vouzon	-	1996	0,4	0,1	0	0	0,5

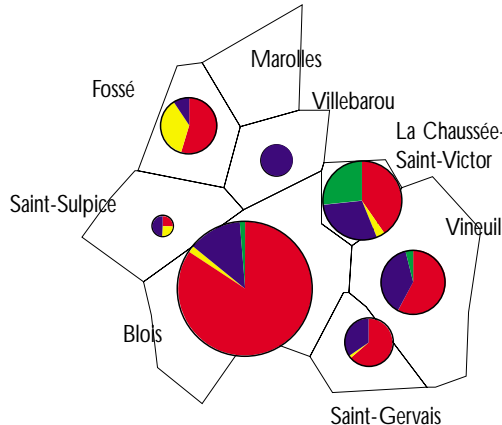
# Localisation des zones d'activités



**Agglomération de Vendôme : 315 ha**



**Agglomération de Blois : 655 ha**



**Agglomération de Romorantin-Lanthenay : 198 ha**

