

OBSERVATOIRE
DE L'ÉCONOMIE
ET DES TERRITOIRES

Programme de travail 2026

arrêté par le Conseil d'administration du 6 février 2026



OBSERVATOIRE
DE L'ÉCONOMIE
ET DES TERRITOIRES

Sommaire

Cadre général	3
Diffusion des connaissances	6
Territoires et dynamiques locales	12
Economie et tourisme	16
Social et santé	23
Cadre de vie et services	30
Environnement et énergie	41
Récapitulatif des propositions 2026	45
Liste des membres de l'Observatoire.....	47

Cadre général



L'Observatoire mène une action d'intérêt économique général

L'Observatoire exerce une **action d'intérêt économique général** destinée à faciliter le partage et la mise à disposition en libre accès d'analyses et d'informations actualisées sur le Loir-et-Cher et ses territoires limitrophes, au plus grand nombre (acteurs socio-économiques, tant publics que privés, et grand public), de manière à leur donner une meilleure compréhension des phénomènes économiques, sociaux et environnementaux à l'œuvre localement, à éclairer leur prise de décisions en vue de répondre le mieux possible aux besoins du territoire et de permettre indirectement aux habitants d'avoir accès à des services publics, mais aussi privés, mieux adaptés et donc d'une meilleure qualité.

L'Observatoire exerce ses missions selon les axes suivants :

- **actualisation en continu de très nombreuses données accessibles librement sur le site portail Pilote-OET**, au besoin en organisant des campagnes de collecte d'informations, y compris par enquêtes,
- enrichissement des **outils facilitant la consultation et l'appropriation des informations par les internautes** (*atlas socioéconomiques, observatoires thématiques, annuaires, « dashboards », etc.*),
- administration, maintenance, développement et déploiement des **applications WebSIG mises à la disposition des collectivités et de nombreux partenaires**, adaptées à leurs domaines de compétences, leur permettant d'accéder et de croiser des données de sources multiples, actualisées, valorisées dans leur dimension géographique, et facilitant la formalisation de leurs projets,
- actualisation de **tableaux de bord de suivi**, réalisation de **portraits de territoire**, production **d'études dans différents domaines** (*dynamiques territoriales, démographie, économie et conjoncture, tourisme, domaine social, éducation, santé, services à la population, politique de la ville, cadre de vie, eau, énergie, etc.*), **mis en ligne sur Pilote-OET et accessibles librement**,
- apports de connaissance en **réponse à des demandes d'informations ponctuelles** (tous publics) ou au sein de **groupes de travail ou de réflexion**.



Au service de la connaissance des territoires

Le Comité de programmation, ouvert à tous les membres de l'Observatoire, a recueilli et examiné les différentes suggestions de travaux émises par ces derniers ou par les services-mêmes de l'Observatoire. Il les a soumis à l'approbation du conseil d'administration le 6 février 2026.

Chaque proposition, même si elle répond à un objectif précis, porte en elle des valeurs d'intérêt général pour les autres membres. **Les travaux réalisés par l'Observatoire restent sa propriété et peuvent ainsi être mutualisés**, notamment les méthodologies développées qui sont souvent reproductibles d'un territoire à un autre, ou d'une problématique à une autre.

Ces travaux, qui interviennent à des échelles très variées, sont menés en mode projet, associant les domaines d'expertise de chacun des collaborateurs de l'Observatoire. Ce dernier dispose en effet d'équipes complémentaires, composées d'une part de chargé(e)s d'études qui analysent les territoires et d'autre part de techniciens, notamment dans le domaine des SIG ou de l'analyse de données, qui permettent de diffuser ces connaissances via des outils performants mais simples à utiliser et consultables sur des supports accessibles à tous.

Selon les sujets, l'Observatoire travaille seul ou en partenariat avec d'autres entités.

AVERTISSEMENT

*La liste des projets inscrits dans le programme de travail a été arrêtée par le Conseil d'administration avec **quelques réserves** au regard :*

- *des participations financières qui restent à confirmer ;
Si la participation financière d'un membre à une étude ou des travaux qu'il a souhaité inscrire au programme de travail n'aboutit pas ou n'est pas suffisante, cette étude ou ces travaux ne pourront pas être réalisés.*
- *de la pertinence de certaines actions qui doit encore être validée ;
Si, après échange avec le partenaire, la pertinence d'une action est remise en question, celle-ci ne sera pas menée.*
- *des accords à trouver entre les partenaires d'un même projet.
Si aucun accord n'est trouvé entre les intéressés, l'action sera différée.*

Par ailleurs, compte tenu de la charge de travail importante qui pèse sur l'OET, les actions qui ne sont pas identifiées comme prioritaires pourraient être différées.

*Enfin, **certains projets identifiés font l'objet d'une planification pluriannuelle.***







Articulation des propositions

6 grandes thématiques:

1. Diffusion des connaissances
2. Territoires et dynamiques locales
3. Activités et tourisme
4. Social et santé
5. Cadre de vie et services
6. Environnement et énergie



Clé de lecture

1. Les **projets nouveaux** pour 2026 sont signalés par la mention  Action nouvelle.
2. Les **travaux et projets prioritaires** sont signalés par la mention  ACTION PRIORITAIRE.
3. Le pictogramme  indique le territoire d'étude.
L'absence de cette indication signifie que l'action concerne l'ensemble des territoires d'intervention de l'Observatoire.
4. La frise du temps indique l'échéance prévue ou souhaitée  (février dans cet exemple).
➤ *L'absence de cette frise du temps indique que l'action se déploie de façon continue sur l'ensemble de l'année, ou qu'elle n'a pas d'échéance définie.*
5. La plupart de ces travaux (ceux réalisés à l'échelle du Loir-et-Cher) bénéficie d'un **soutien financier du Conseil départemental de Loir-et-Cher**. Les partenariats ou les soutiens financiers avec d'autres structures, nécessaires à la réalisation des études, sont précisés le cas échéant.



Diffusion des connaissances



Consolidation des données

L'Observatoire suit, collecte, intègre ou structure chaque année dans ses bases informatiques près d'**un millier de séries de données**, y compris géographiques, qu'il obtient auprès de plus de **200 fournisseurs différents**.

L'Observatoire collecte également beaucoup d'informations, de nature qualitative, en vue d'actualiser ses fichiers (services, zones d'activités, etc.) ou de réaliser une veille sur les territoires (rapports d'activités d'organismes sociaux, comptes rendus communautaires par exemple).

L'investigation de nouveaux champs d'études ou l'approfondissement de certains conduisent très régulièrement à l'intégration de nouvelles séries dans ses bases.

Ce travail de collecte et de qualification, au cœur des missions de l'Observatoire, sera naturellement poursuivi notamment, sans être exhaustif, sur les bases de données suivantes :

- **Recensement de population** (intégration et exploitation des nouveaux millésimes).
- **Cadastre** (intégration du dernier millésime sur le Loir-et-Cher et l'Indre-et-Loire puis mise à disposition auprès des collectivités concernées dont CD41).
- **Découpages territoriaux** (actualisation permanente des découpages du « **Loir-et-Cher à découper** »).
- **Indicateurs économiques** (actualisation en continu des principaux indicateurs du **Tableau de bord de la conjoncture** du Loir-et-Cher).
- **Fichier des entreprises** (actualisation permanente, enrichissement et géolocalisation du fichier sur les entreprises dans le cadre d'un partenariat avec la CCI de Loir-et-Cher, la Chambre d'agriculture de Loir-et-Cher et la CMA Centre Val de Loire).
- **Producteurs locaux** en partenariat avec la Chambre d'agriculture (notamment pour actualisation de l'application endirectdenosfermes.fr).
- **Services à la population** (mise à jour régulière d'un ensemble d'informations éparses structurées en base de données dont établissements médico-sociaux, Espaces France services, points numériques, structures d'accueils, etc. alimentant la nouvelle application ADELE41).
- **Données habitat et social** (mise à jour régulière d'un ensemble d'informations éparses structurées en base de données dont dernier millésime du Parc locatif social, fichier commun des bailleurs).

◆ ACTION PRIORITAIRE

L'Observatoire a développé et mis en place de nombreux outils afin de donner accès à ses données et analyses. Ceux-ci ont donc vocation à être maintenus et actualisés de façon prioritaire, qu'il s'agisse de la plateforme Pilote-OET, des applications WebSIG et des tableaux de bord qui leur sont attachés, des atlas socioéconomiques ou encore des moteurs de recherche.

Pilote-OET

Le site fait l'objet d'une actualisation régulière « au fil de l'eau », afin de garantir la fiabilité et la pertinence des informations publiées. Les rubriques et les pages évoluent en fonction des besoins et des mises à jour de contenu. Une maintenance continue est assurée pour veiller au bon fonctionnement du site, à sa sécurité et à son amélioration constante.

◇ ACTION PRIORITAIRE

Opendata

La mise à disposition auprès des plateformes open data locales des jeux de données, ne présentant aucun caractère sensible et constitués ou agrégés par l'Observatoire, sera poursuivie selon les besoins. Cette action s'inscrit dans le cadre des démarches régionales et départementales d'ouverture de la donnée. *En partenariat avec le Conseil départemental de Loir-et-Cher et les EPCI de Loir-et-Cher.*

Upgrade de l'infrastructure WebSIG

Suite à la migration réussie des applications Territoires Loir-et-Cher et Territoires Indre-et-Loire, les travaux continuent pour faire évoluer les applications restantes.

L'objectif est de **finaliser la modernisation complète de l'infrastructure** WebSIG et de **généraliser les nouvelles fonctionnalités**.

◇ ACTION PRIORITAIRE

WebSIG

Maintenance et évolution fonctionnelle du **WebSIG « Territoires »** (consultation du cadastre, des documents d'urbanisme et de la plupart des données géolocalisées des territoires). **Adaptation aux territoires cibles. Accompagnement et formation** des utilisateurs.

Dans le cadre de la convention-cadre avec le **Conseil départemental d'Indre-et-Loire**, poursuite (maintenance, mise à jour de données, etc.) de la mise à disposition du **WebSIG « Territoires »** auprès des communautés de communes et des partenaires de ce département adhérents de l'Observatoire.

Dans le cadre de la convention avec la Mission Val de Loire, **partage et mise à disposition** du **WebSIG « Territoires »** auprès des partenaires de la Mission Val de Loire.

Avec le soutien financier des conseils départementaux de Loir-et-Cher et d'Indre-et-Loire, et celui de la Mission Val de Loire.

↕ **Loir-et-Cher, Indre-et-Loire, Territoires de la Loire Patrimoine mondial**

◇ ACTION PRIORITAIRE

Atlas socio-économiques


Actualisation et enrichissement de l'**Atlas socio-économique du Loir-et-Cher** proposant plus de 400 indicateurs cartographiés à l'échelle des territoires.

Consolidation et mise à jour du **volet social**. Création de portraits sociaux téléchargeables, permettant notamment une actualisation des portraits sociaux de territoires produits sur le Loir-et-Cher.

[↕ Loir-et-Cher](#)

Actualisation et enrichissement de l'**Atlas socio-économique des départements et des territoires membres**. Sur le territoire de la **Mission Val de Loire**, l'atlas pourra être enrichi avec les thèmes travaillés dans le cadre du portrait de territoire 2026.

[↕ Loiret, Eure-et-Loir, Indre-et-Loire](#)
Territoires de la Loire Patrimoine mondial

 ACTION PRIORITAIRE

Annuaire des élus et des territoires

En cette année d'élections municipales, actualisation conséquente de la base de données sur les **EPCI et les élus de Loir-et-Cher** et de l'outil afférent. Travaux pour optimiser la synchronisation entre la base de travail de l'association des maires et celle de l'OET. *En partenariat étroit avec l'Association des maires de Loir-et-Cher et le Conseil départemental de Loir-et-Cher.*

[↕ Loir-et-Cher](#)

 ACTION PRIORITAIRE

Loir-et-Cher à découper

Les travaux de **veille et d'actualisation au fil de l'eau des découpages territoriaux** en vigueur dans le de **Loir-et-Cher** vont être **renforcés en cette année électorale** pour la **diffusion** d'une **édition papier** aux **nouveaux élus** (envisagée **fin 2026**) en plus de la diffusion permanente sur Pilote-OET.fr.

[↕ Loir-et-Cher](#)

 ACTION PRIORITAIRE

Actions de communication et de formation

L'Observatoire renforcera ses actions de communication, d'autant plus en cette année de **renouvellement des exécutifs locaux**. La diffusion des **Flash Info** continuera à être élargie avec une fréquence plus forte tandis que les partenariats avec la presse locale seront consolidés. La diffusion via les nouveaux formats de communication (tutoriels vidéo...) et le réseau social LinkedIn, continuera à être développée.

Les actions de **formation / sensibilisation** se poursuivront et seront renforcées, notamment sous la forme de webinaires ou en présentiel permettant une présentation et une prise en main à distance de l'atlas statistique interactif, du WebSIG « Territoires », voire de l'ensemble des outils de Pilote-OET. Des sessions à destination des élus, notamment des nouveaux élus, et des agents seront organisées en lien avec nos partenaires (Association des Maires, Conseils départementaux, association des secrétaires de mairie, etc.) afin de les aider à mieux prendre en main les outils de l'Observatoire.

Des actions de communication et de formation seront mises en place et multipliées à la suite du renouvellement des exécutifs des communes et des EPCI et de l'installation des nouveaux élus, afin d'assurer une appropriation efficace des éléments de connaissance du territoire et des outils

30 ans de l'OET

L'Observatoire a eu 30 ans fin 2025. A cette occasion, il est proposé de réfléchir à un évènement permettant de fêter cet anniversaire, tout en valorisant les travaux et les partenariats de l'Observatoire.

◇ ACTION PRIORITAIRE

Carrefour des Territoires

Comme annoncé en 2025, l'Association des maires de Loir-et-Cher, le CAUE de Loir-et-Cher et l'Observatoire réfléchissent à l'organisation d'un Carrefour des Territoires, une fois les nouveaux élus installés. Le thème et le format de cet évènement sont à l'étude.

◇ ACTION PRIORITAIRE

Observation en réseau et participation à des groupes de réflexion

Poursuite et consolidation des nombreux partenariats déjà existants, l'objectif étant d'optimiser le **travail en réseau** et de participer à des **groupes de réflexion ou des réunions de commissions, de comités de suivi**

A titre d'exemple, participation de l'Observatoire...

- à la **Plateforme régionale d'observation des données sociales**,
- au **CRT** et à l'**ADT** (travaux liés à l'observation du tourisme),
- à la **commission Etudes et Observation de DEV'UP**,
- aux **COPIL et groupes de travail** liés au **Climate Data Hub** avec le **Conseil régional du Centre-Val de Loire** et le **GIP Récia**,
- à l'**Observatoire Régional des Transports (ORT)**,
- etc.

L'Observatoire est notamment partie prenante du réseau **Do.TeRR** (réseau régional des données géographiques) animé par le **GIP Récia**. A ce titre, il participe à plusieurs groupes de travail du réseau, notamment sur les thèmes de :

- l'**adressage**, en parallèle de ses réflexions et travaux communs avec le SMO Val de Loire Numérique et l'Association des Maires de Loir-et-Cher,
- les **zones d'activités économiques** afin notamment de mettre en lien les démarches locales menées par les EPCI avec les démarches nationales et régionales (DEV'UP, DREAL Centre-Val de Loire)
- le **PCRS** (plan de corps de rue simplifié)

La signature en 2025 d'une **convention multipartite** (Région, Département, SMO Val de Loire numérique, SIDELOC, EPCI, GIP Récia, OET) a permis notamment l'acquisition d'une orthophotographie à très grande échelle « compatible **PCRS** ». Les premiers livrables du PCRS sont prévus pour 2026 : l'Observatoire facilitera l'accès et la mise à disposition du PCRS dans ses applications WebSIG et auprès de ses utilisateurs, tout en les accompagnant à l'utilisation de cette nouvelle donnée (positionnement des réseaux, DT-DICT, entre autres).

Dans le même esprit, poursuite des **partenariats spécifiques** mis en place avec plusieurs **communautés de communes ou d'agglomération** dans le domaine de l'observation territoriale, des SIG ou concernant l'adaptation aux périmètres communautaires d'outils de Pilote-OET.



Territoires et dynamiques locales

■ ■

Bilan démographique 2026

Actualisation du tableau de bord dressant une **analyse fine de l'évolution de population en Loir-et-Cher** à partir des dernières données disponibles : données d'état civil (naissances et décès jusqu'en 2024) et estimations de population au 1^{er} janvier 2026.

|01|02|03|04|05|06|07|08|09|10|11|12|

Loir-et-Cher

Action nouvelle

[ATTRACTIVITE DU TERRITOIRE]

Attractivité du Loir-et-Cher

Poursuite du partenariat étroit avec l'Agence d'attractivité du Loir-et-Cher autour de la **connaissance du territoire et des dynamiques** qui y sont à l'œuvre (apport d'éléments d'éclairage ponctuels. Mise à jour des chiffres et informations participant à la promotion du Loir-et-Cher). *En partenariat avec l'Agence d'attractivité du Loir-et-Cher, Be LC.*

Loir-et-Cher

ACTION PRIORITAIRE

Préparation d'une seconde édition de l'**enquête « Qualité de vie en Loir-et-Cher »** réalisée en 2022 en vue d'interroger les loir-et-chériens et d'analyser les résultats. *Proposition de l'Agence d'attractivité du Loir-et-Cher, Be LC.*

|01|02|03|04|05|06|07|08|09|10|11|12|

Loir-et-Cher

Action nouvelle ACTION PRIORITAIRE

Finalisation du **Portail des nouveaux arrivants**, outil numérique pour orienter les nouveaux arrivants, conçu sur la base du Portail des services de la vie quotidienne. *Proposition de l'Agence d'attractivité du Loir-et-Cher, Be LC.*

Loir-et-Cher

ACTION PRIORITAIRE

[CONNAISSANCE DES TERRITOIRES]

Indre-et-Loire à découper

Actualisation des données sources sur les découpages territoriaux en vigueur dans le département et du **document « L'Indre-et-Loire à découper »**, en lien étroit avec les services du Conseil départemental d'Indre-et-Loire, ainsi qu'une réflexion approfondie sur le contenu et la forme. **Diffusion d'un document papier à l'issue des élections.** *En partenariat et avec le soutien financier du Conseil départemental d'Indre-et-Loire.*

|01|02|03|04|05|06|07|08|09|10|11|12|

Indre-et-Loire

ACTION PRIORITAIRE

Val de Loire Patrimoine Mondial

Poursuite et enrichissement des travaux dans le cadre de la convention avec la Mission Val de Loire avec la réalisation d'un **portrait du territoire interrégional du Val de Loire**.

Objectif : sensibiliser et impliquer les décideurs politiques (dont une partie aura été renouvelée), les deux régions et les structures d'enseignement (priorité cette année envers les lycées) autour des dimensions paysagères, patrimoniales, artistiques et environnementales.

La réalisation de cette analyse des données permettra d'une part de mettre à jour les données de l'étude réalisée en 2020-2021 à l'occasion du 20^e anniversaire de l'inscription, de procéder à une étude comparative dans l'intervalle des cinq années et de venir agréger :

- ✓ Le portrait du Val de Loire 2026 (version.0 date de 2020). Un nouvel état des lieux est nécessaire dans le cadre du 25^e anniversaire de l'inscription en y intégrant la zone tampon autour d'Angers.
- ✓ Les orientations 2025 / 2028 pour alimenter les travaux de l'année entre « paysage bâti, paysage humain et l'eau ».

Ce portrait permettra d'intégrer des données spécifiquement liées aux caractéristiques paysagères (géologie, pédologie, ENR, RPG, typologies d'agriculture, structures de formation et de transformation des productions agricoles etc...).

Partenariat et participation financière de la Mission Val de Loire dans le cadre d'une convention annuelle.

|01|02|03|04|05|06|07|08|09|10|11|12|

Val de Loire Patrimoine Mondial

● Action nouvelle ◆ ACTION PRIORITAIRE

Veille territoriale Territoires vendômois

Actualisation de la **Veille territoriale** à l'échelle de la Communauté d'agglomération Territoires vendômois publiée en 2016 et mise à jour en 2019. **4 grandes thématiques** seront étudiées : **démographie, habitat et foncier, économie, emploi**. *Proposition de la CA Territoires vendômois. Financement à confirmer.*

|01|02|03|04|05|06|07|08|09|10|11|12|

Territoires vendômois

● Action nouvelle ◆ ACTION PRIORITAIRE

Fiches cantonales du Loir-et-Cher

Actualisation annuelle des fiches cantonales réalisées à l'échelle du Loir-et-Cher. Réalisation d'une nouvelle maquette. *Proposition du Conseil départemental.*

|01|02|03|04|05|06|07|08|09|10|11|12|

Loir-et-Cher

◆ ACTION PRIORITAIRE

Portrait de territoire Val de Cher Controis

Réalisation d'un **état des lieux général présentant les principales dynamiques** socio-démographiques et économiques à l'œuvre sur le territoire sur les 6 dernières années s'appuyant dans un 1^{er} temps sur un rapport de l'atlas socio-éco. *Proposition et participation financière de la Communauté de communes Val de Cher Controis.*

|01|02|03|04|05|06|07|08|09|10|11|12|

↗ Val de Cher Controis

● Action nouvelle ◆ ACTION PRIORITAIRE

CAUE41 : diagnostic territorial partenarial

Conception d'une maquette de portrait de territoire « flash » dans le cadre d'**études stratégiques locales** (commune) ou de **projets de territoire** proposés par le CAUE à destination des nouveaux élus des communes du Loir-et-Cher. *Sur proposition et en partenariat avec le CAUE41.*

↗ Loir-et-Cher

● Action nouvelle



Economie et tourisme



Rentrée économique / enquête de conjoncture

Contribution annuelle à la manifestation de rentrée économique organisée par la CCI de Loir-et-Cher en septembre : **analyse de la conjoncture et enquête auprès des entreprises**. *Pertinence des travaux à confirmer avec le partenaire (CCI de Loir-et-Cher).*

|01|02|03|04|05|06|07|08|09|10|11|12|

Loir-et-Cher

Enquête trimestrielle de conjoncture

Mise en place d'une **enquête de conjoncture Flash tous les trimestres** auprès d'un **panel récurrent d'une centaine d'entreprises représentant tous les secteurs des ressortissants CCI et l'ensemble des territoires de Loir-et-Cher**. Cette enquête a pour objectif de donner de la lisibilité aux tendances vécues par les entreprises et leurs dirigeants. Elle sera au service des élus et responsables, collaborateurs CCI, dirigeants d'entreprises et décideurs. *Pertinence et contenu des travaux à confirmer avec le partenaire (CCI de Loir-et-Cher).*

Loir-et-Cher

Conjoncture départementale

Production d'une note de conjoncture annuelle sur la situation économique du Loir-et-Cher. *Proposition du Conseil départemental de Loir-et-Cher.*

|01|02|03|04|05|06|07|08|09|10|11|12|

Loir-et-Cher

◇ ACTION PRIORITAIRE

Conjoncture artisanale régionale

Réalisation d'une **enquête semestrielle de conjoncture** auprès de **l'ensemble des artisans de la région** Centre-Val de Loire, et analyse des résultats.

Réalisation d'une **enquête thématique** (thème défini par la CMA CVL) – En 2026 : enquête sur l'Intelligence Artificielle et ces usages dans l'Artisanat.

Les résultats de cette concertation serviront notamment à la réalisation d'infographies pour une manifestation autour du numérique organisée au printemps par la CMA CVL. *Partenariat et participation financière de la Chambre de Métiers et de l'Artisanat Régionale Centre-Val de Loire.*

|01|02|03|04|05|06|07|08|09|10|11|12|

Centre-Val de Loire

◇ ACTION PRIORITAIRE

Portrait économique de Cœur de Sologne

Finalisation et restitution de l'état des lieux des activités économiques et de l'emploi réalisé fin 2025. Proposition de la Communauté de communes Cœur de Sologne.

|01|02|03|04|05|06|07|08|09|10|11|12|

↗ Cœur de Sologne

◇ ACTION PRIORITAIRE

Panorama de l'industrie

Actualisation du panorama départemental réalisé en 2024 et interventions dans le cadre de la semaine de l'industrie. Partenariat avec la CCI de Loir-et-Cher et l'Etat (DDETS-PP41).

|01|02|03|04|05|06|07|08|09|10|11|12|

↗ Loir-et-Cher

◇ ACTION PRIORITAIRE

[FILIERES / SECTEURS D'ACTIVITES]

Filière Bois

Réalisation d'un état des lieux de la filière Bois en Loir-et-Cher : les ressources, les filières d'exploitations et débouchés, le poids économique, les métiers, l'état de la forêt et puits de carbone, les risques « incendies ». Ce projet est conduit en partenariat étroit avec FIBOIS Centre-Val de Loire. Un ensemble de partenaires sont associés dans le cadre d'un comité de pilotage (CRPF, ONF, Bois énergie, CD, DDT, DRAAF, Insee Centre Val de Loire, Pays, Chambre d'agriculture, chambre de métiers et de l'artisanat). Coopération interpays (Loir-et-Cher) dans le cadre des fonds Leader et du programme « A vos ID ».

Projet pluriannuel 2025-2027

↗ Grande Sologne, Vallée du Cher et Romorantinais, Châteaux, Vendômois

● Action nouvelle ◇ ACTION PRIORITAIRE

Filière image en région Centre-Val de Loire

Mise à jour 2026 de la cartographie « Val de Loire Cinéma Workshop » - Actualisation des données : reconduction de l'enquête permettant de recenser et de qualifier les auteurs-réalisateurs, techniciens, comédiens et entreprises de la filière cinéma et audiovisuel du Centre-Val de Loire. Mise à jour, maintenance et évolution des outils cartographiques internes de suivi de l'écosystème régional (tableaux de bord interactifs). Partenariat et participation financière de Ciclic.

|01|02|03|04|05|06|07|08|09|10|11|12|

↗ Centre-Val de Loire

◇ ACTION PRIORITAIRE

Filière agro-alimentaire

Inventaire cartographique de la **filière agro-alimentaire** et de ses **sous-traitants** en lien avec le **cluster Food Val de Loire**. Travaux en cours de définition, à rapprocher des travaux effectués sur Ecozoom avec Dev'Up. *En partenariat avec la CCI de Loir-et-Cher. **Financement à confirmer.***

Loir-et-Cher

● Action nouvelle

[AGRICULTURE]

Part des produits agricoles locaux dans l'offre des GMS en Loir-et-Cher.

Poursuite du développement d'un outil d'évaluation de la part des produits agricoles locaux commercialisés dans les grandes et moyennes surfaces. Objectif : identifier les freins et les pistes d'amélioration pour la commercialisation de ces produits. *En partenariat avec la DDT41 et le Conseil départemental de Loir-et-Cher. Subvention de l'ADEME.*

Projet 2025-2026

Loir-et-Cher

◇ ACTION PRIORITAIRE

Cartographie des producteurs locaux pratiquant la vente directe

L'OET projette d'étendre la cartographie réalisée dans le cadre de « En direct de nos fermes » sur l'ensemble des Pays de Loir-et-Cher dans le cadre notamment de la mise en place et du suivi des PAT. L'outil pourrait proposer une fonction de **mise à jour de la base de données producteurs locaux** et une **cartographie accessible au grand public**. *Partenariat avec le Conseil départemental et la Chambre d'agriculture de Loir-et-Cher. **Proposition à l'étude dans le cadre d'une coopération interpays.***

Loir-et-Cher, Grande Sologne, Vallée du Cher et Romorantinais, Châteaux, Vendômois

● Action nouvelle

Répertoire cartographique des prairies naturelles non valorisées

Maintenance de l'outil **Prairies41**, grand public, et de l'application WebSIG, privative permettant de mettre en relation l'offre (prairies non valorisées) et la demande (éleveurs actuels ou futurs). *Partenariat avec le Conseil départemental de Loir-et-Cher et la Chambre d'agriculture de Loir-et-Cher.*

Loir-et-Cher

Atlas et WebSIG Artisanat

Poursuite des travaux partenariaux en vue d'enrichir la **dimension artisanale de l'atlas** socio-économique. Maintenance et évolution du **WebSIG spécifique dédié à l'artisanat** et du « **dashboard** » associé (tableau de bord dynamique). Actualisation des données d'entreprise, accompagnement des utilisateurs. A l'échelle de la région Centre-Val de Loire. *Partenariat et participation financière avec la Chambre de Métiers et de l'Artisanat Régionale Centre-Val de Loire.*

↕ Centre-Val de Loire

◇ ACTION PRIORITAIRE

Observatoires du commerce

Poursuite de la mise en place de l'observatoire du commerce à l'échelle du territoire communautaire : recensement des locaux commerciaux sur de nouvelles communes. Personnalisation des **dashboards** associés. Formation des utilisateurs à l'outil de mise à jour. *Proposition et participation financière de la communauté de communes du Romorantinais et Monestois dans le cadre d'une convention pluriannuelle.*

Romorantinais et Monestois

◇ ACTION PRIORITAIRE

Maintenance de l'observatoire du commerce développé par l'OET à l'échelle du Val de Cher-Controis. *Partenariat avec la communauté de communes Val de Cher-Controis dans le cadre d'une convention pluriannuelle.*

↕ Val de Cher Controis

◇ ACTION PRIORITAIRE

Observatoire du tourisme

L'**observation du tourisme en Loir-et-Cher** est assurée par l'Observatoire, dans le cadre d'un **partenariat fort et du soutien financier de l'Agence de Développement Touristique Val de Loire.**

L'Observatoire assure ainsi le **suivi des actions partenariales d'observation** touristique en lien avec le CRT .

Il participe aux travaux du groupe « observation du tourisme » dans l'objectif d'optimiser le **travail en réseau** et le **partage d'informations**

Il participe aussi à l'**acquisition de données**, au travers des conventions et partenariats financiers avec le Comité Régional du Tourisme via la plateforme Tourisme Observation (fréquentation des hébergements mis en location sur les plateformes collaboratives notamment).

 Loir-et-Cher

 ACTION PRIORITAIRE

Enquête Clientèles Centre Val de Loire

Traitement et analyse des résultats, à l'échelle du Loir-et-Cher, de l'**enquête Clientèles Centre-Val de Loire 2025** (réalisée du 5 avril au 2 novembre 2025) visant à mieux comprendre les attentes et habitudes des visiteurs.

Participation financière de l'ADT41.

 Loir-et-Cher

 Action nouvelle  ACTION PRIORITAIRE

Suivi de la conjoncture

Dans le cadre de cet observatoire du tourisme

- Réalisation d'**enquêtes de conjoncture** (3 vagues d'enquête) auprès des **prestataires touristiques** du département et analyse.


Partenariat avec le Comité Régional du Tourisme du Centre - Val de Loire.

- **Enquête mensuelle de fréquentation des monuments, sites et musées.**

Partenariat avec le Comité Régional du Tourisme du Centre - Val de Loire.

|01|02|03|04|05|06|07|08|09|10|11|12|

 Loir-et-Cher

 ACTION PRIORITAIRE


Bilan annuel

- Reconduction des **enquêtes annuelles de fréquentation des sites et manifestations** dans le cadre de l'Observation du tourisme, en lien avec l'ADT et le CRT (début d'année).

- Elaboration et mise en page du **mémento statistique annuel du département – Repères 2025** – dans le cadre d'un partenariat avec l'ADT Val de Loire - Loir-et-Cher.

|01|02|03|04|05|06|07|08|09|10|11|12|

 Loir-et-Cher

 ACTION PRIORITAIRE

Retombées économiques du tourisme et des grands événements

Travaux visant à **mesurer l'impact économique de l'activité touristique et des grands événements sur l'écosystème des Pays de Loir-et-Cher**, conduits notamment à l'échelle de **micro-territoires**. Ces travaux **portent sur 3 axes** :

- **Enrichissement de l'Observatoire du tourisme** (analyse fine des clientèles touristiques et excursionnistes, des taxes de séjour et des données Airbnb),
- **Analyse du recours aux entreprises locales par les sites touristiques ou organisateurs d'évènements majeurs** (entretien, rénovation, approvisionnement...),
- **Analyse des dynamiques économiques au sein de micro-territoires où sont situés des sites ou évènements majeurs touristiques** (créations, cessations d'activité d'entreprises, évolution d'emploi par activités...). Objectif : approcher l'impact des activités touristiques sur l'écosystème économique local.

Ce projet s'inscrit dans une *coopération inter-pays du Loir-et-Cher, soutenue par les fonds Leader (Grande Sologne, Vallée du Cher et du Romorantinais, Vendômois) ainsi que par une convention de subventionnement avec le Pays des Châteaux.*

Projet pluriannuel 2025-2027

↕ Grande Sologne, Vallée du Cher et Romorantinais, Châteaux, Vendômois

● Action nouvelle ◆ ACTION PRIORITAIRE

[ZONES D'ACTIVITES / DEVELOPPEMENT ECONOMIQUE]

Suivi des zones d'activités

Poursuite des travaux annuels menés par l'Observatoire sur les **zones d'activités** du Loir-et-Cher, ainsi que de plusieurs territoires de l'Indre-et-Loire et du Cher : enquête annuelle auprès des EPCI impliqués pour **l'actualisation et l'enrichissement des bases de données et des plans de zones**, mise à jour du **tableau de bord** en ligne. *En partenariat avec les EPCI impliqués de Loir-et-Cher, d'Indre-et-Loire et du Cher.*

↕ Loir-et-Cher / Indre-et-Loire / Cher

◆ ACTION PRIORITAIRE

Outils WebSIG dédiés aux développeurs économiques

Poursuite des travaux avec les développeurs économiques des EPCI du Loir-et-Cher, ainsi que de plusieurs territoires de l'Indre-et-Loire et du Cher, autour du **WebSIG dédié au développement économique** : travail mutualisé, enrichissement des bases (locaux et plans de zones), formation aux évolutions fonctionnelles, **Evolution de l'outil** pour l'adapter plus précisément aux besoins des développeurs et le rendre encore **plus opérationnel**. *Large cadre partenarial (EPCI, DEV'UP, etc.).*

↕ Loir-et-Cher / Indre-et-Loire / Cher

◆ ACTION PRIORITAIRE



Social et santé



Démarche d'observation sociale partenariale

Poursuite du travail important de **structuration, consolidation et fiabilisation de la donnée** en lien avec les différents travaux d'observation en cours dans les **différents domaines (autonomie, enfance, insertion, etc.)** dans le cadre du Schéma des solidarités. *Partenariat avec le Conseil départemental de Loir-et-Cher.*

Loir-et-Cher

Portraits sociaux

Dans un **objectif d'actualisation annuelle** des portraits socio-démographiques des 3 territoires d'action sociale du Loir-et-Cher réalisés en 2023, l'OET propose pour 2026 de développer un **rapport social automatisé** dans l'atlas socio-économique et d'étudier dans un second temps la **faisabilité d'un observatoire social synthétique et analytique**, accessible en ligne et actualisé au fil de l'eau, en lieu et place des portraits rédigés initiaux. Le rapport social (avec chiffres et statistiques à jour) permettra également d'établir un relevé actualisé du **public vulnérable par commune et par territoire**. *Proposition et partenariat avec le Conseil départemental de Loir-et-Cher.*

01|02|03|04|05|06|07|08|09|10|11|12|

Loir-et-Cher

Action nouvelle ACTION PRIORITAIRE

Actualisation annuelle d'une série de 20 portraits sociaux sous forme de **fiches statistiques, à l'échelle du Loiret, des territoires d'intervention des Agences départementales de la solidarité du Loiret** et des équipes pluridisciplinaires qui y sont rattachées. *Partenariat et participation financière du Conseil départemental du Loiret dans le cadre d'une convention pluriannuelle.*

01|02|03|04|05|06|07|08|09|10|11|12|

Loiret

ACTION PRIORITAIRE

Développement de diagnostics sociaux des territoires, sur le modèle de ceux produits pour le CD41. Dans un premier temps (2026), production de **rapports sociaux à partir de l'atlas socio-économique d'Indre-et-Loire**. Dans un 2ème temps, conception d'un **observatoire social synthétique et analytique**, accessible en ligne et actualisé au fil de l'eau permettant de suivre les principaux indicateurs du social. *Partenariat et participation financière du Conseil départemental d'Indre-et-Loire.*

Indre-et-Loire

Action nouvelle ACTION PRIORITAIRE

Convention Territoriale Globale

Développement d'un **outil de suivi** de la Convention Territoriale Globale (CTG) d'Agglopolys. **Collecte et intégration des données générales**. Suivi **par territoire et par commune**. **Fiches territoriales annuelles**. Collecte et intégration des données sur **3 thématiques spécifiques** (Petite enfance, Jeunesse, Enfance). *Partenariat et participation financière d'Agglopolys.*

Projet pluriannuel 2026-2028

Agglopolys

Action nouvelle ACTION PRIORITAIRE

Analyse des besoins sociaux

Actualisation du bilan 2018 de l'atlas socio-démographique de l'ABS avec les ajustements nécessaires pour prendre en compte la nouvelle trame d'indicateurs définie conjointement entre le CIAS et l'OET. Photographie de la situation en 2024 à rapprocher autant que possible de celle portant sur l'année 2018 afin de faire ressortir les évolutions significatives et de repérer les fragilités nouvelles qui pourraient se dessiner à l'échelle des territoires qui composent le périmètre d'Agglopolys.

Mise à jour des six fiches territoriales réalisées en 2021 et mises à disposition des partenaires comme du grand public sur pilote-oet.fr

Partenariat et participation financière du CIAS du Blaisois.

|01|02|03|04|05|06|07|08|09|10|11|12|

↕ Agglopolys

● Action nouvelle ◆ ACTION PRIORITAIRE

Observatoire des quartiers prioritaires de la Ville de Blois

Actualisation du tableau de bord consacré au suivi du quartier prioritaire de la ville et des deux quartiers de veille active. **Analyse statistique** des volets démographie, économie, habitat, éducation, santé et mise à jour **des indicateurs de suivi du PRUIR**. *Partenariat et participation financière : Ville de Blois / Etat.*

↕ Blois

● Action nouvelle ◆ ACTION PRIORITAIRE

Observatoire du quartier prioritaire des Rottes

Actualisation du tableau de bord de suivi du quartier prioritaire des Rottes. **Analyse statistique** des volets démographie, emploi et scolaires. Comparaison du quartier prioritaire aux autres quartiers de **Vendôme** et analyse de **l'évolution des indicateurs dans le temps**. *Partenariat et participation financière : Ville de Vendôme / Etat.*

↕ Vendôme

● Action nouvelle ◆ ACTION PRIORITAIRE

[PERSONNES AGEES, HANDICAPEES]

Habitat inclusif

Etat des lieux actualisé des structures existantes par catégorie. **Cartographie des habitats intermédiaires**, des **habitats inclusifs** et des **résidences autonomie**. *Proposition du Conseil départemental de Loir-et-Cher.*

|01|02|03|04|05|06|07|08|09|10|11|12|

↕ Loir-et-Cher

● Action nouvelle ◆ ACTION PRIORITAIRE

Actions de prévention

Réalisation d'une **cartographie dynamique des actions de prévention** menées par les différents partenaires du Conseil départemental de Loir-et-Cher (ARS, CPAM, CARSAT, MSA). Objectif : dans le cadre de la mise en œuvre du **Service Public Départemental de l'Autonomie**, recenser l'ensemble des actions conduites sur le territoire afin de renforcer la coordination des dispositifs existants et permettre la mise en place d'une stratégie de communication autour de la prévention. *Proposition du Conseil départemental de Loir-et-Cher.*

| 01 | 02 | 03 | 04 | 05 | 06 | 07 | 08 | 09 | 10 | 11 | 12 |

Loir-et-Cher

Action nouvelle ACTION PRIORITAIRE

Diagnostic des besoins des aidants

Réaliser un diagnostic des besoins des aidants : **identification des aidants, cartographie et analyse de l'offre de services existante, cartographie des actions à destination des aidants.** *Proposition du Conseil départemental de Loir-et-Cher. Périmètre, contenu et échéance des travaux à confirmer avec le partenaire.*

| 01 | 02 | 03 | 04 | 05 | 06 | 07 | 08 | 09 | 10 | 11 | 12 |

Loir-et-Cher

Action nouvelle

[PUBLICS FRAGILES]

Expulsions locatives

Bilan chiffré de la charte de prévention des expulsions, dans le cadre du **PDALHPD41.** *Proposition du Conseil départemental de Loir-et-Cher.*

| 01 | 02 | 03 | 04 | 05 | 06 | 07 | 08 | 09 | 10 | 11 | 12 |

Loir-et-Cher

Action nouvelle ACTION PRIORITAIRE

Cartographie des expulsions locatives sur l'Indre-et-Loire (volume, typologie, zones prioritaires). **Analyse** des parcours des ménages concernés (avant/après expulsion). **Identification** des points de blocage dans la chaîne d'intervention. Dans le cadre de la stratégie territoriale de **prévention et de gestion** des expulsions locatives **en lien avec l'hébergement d'urgence.** *Proposition du Conseil départemental d'Indre-et-Loire. Périmètre, contenu et échéance des travaux à confirmer avec le partenaire.*

Indre-et-Loire

Action nouvelle

Insertion par l'activité économique

Actualisation du **tableau de bord présentant l'activité des structures d'insertion par l'activité économique**, les principales caractéristiques des publics accompagnés (dont les bénéficiaires du RSA, les travailleurs en situation de handicap, etc.), les sorties de dispositif. *Partenariat avec le Conseil départemental de Loir-et-Cher.*

| 01 | 02 | 03 | 04 | 05 | 06 | 07 | 08 | 09 | 10 | 11 | 12 |

Loir-et-Cher

ACTION PRIORITAIRE

Clauses sociales d'insertion

Reprise et adaptation du **bilan des clauses sociales d'insertion** réalisé en 2021 par l'Observatoire afin de réaliser le bilan **2023-2025** (depuis le transfert du dispositif au Conseil départemental le 1^{er} janvier 2023 suite à la fermeture de la maison de l'emploi du Blaisois). *Proposition du Conseil départemental de Loir-et-Cher.*

|01|02|03|04|05|06|07|08|09|10|11|12|

 Loir-et-Cher

 Action nouvelle  ACTION PRIORITAIRE

Protection de l'enfance

Poursuite des travaux initiés dans le cadre de l'Observatoire départemental de la protection de l'enfance (**ODPE**) du Loir-et-Cher.

- **Bilan annuel de l'activité de la protection de l'enfance** sur la base des données issues des logiciels métiers de la direction enfance famille (informations préoccupantes, données sur les enfants suivis par l'ASE, ...).
- **Maintenance et évolution des applications WebSIG** (lieux de placement, offre d'appui à la parentalité, suivi des incidents communiqués par les établissements).

|01|02|03|04|05|06|07|08|09|10|11|12|

 Loir-et-Cher

 ACTION PRIORITAIRE

[SANTE ET DEMOGRAPHIE MEDICALE]

Démographie médicale : veille et applications cartographiques

- Poursuite de la veille sur la question de la démographie médicale en Loir-et-Cher. Actualisation annuelle d'une série de cartes et réalisation de cartes synthétiques.
- **Actualisation des cartographies des zonages** médical et paramédical, et des implantations des **professionnels** et des **structures de santé** dans l'application en ligne **sante-proximite.pilote41.fr**
- Ajout de la cartographie des **points de téléconsultation** et de **France Santé**.
- Maintenance de deux outils de visualisation des **opportunités de carrières** et des **logements destinés aux internes** et étudiants en santé effectuant un stage. *Partenariat avec le Conseil départemental et l'Agence d'attractivité de Loir-et-Cher, Be LC.*

|01|02|03|04|05|06|07|08|09|10|11|12|

 Loir-et-Cher

 ACTIONS PRIORITAIRES

Acteurs de prévention en santé-environnement

Recensement et cartographie des acteurs de prévention en santé-environnement avec identification des actions menées à l'échelle du Loir-et-Cher puis à l'échelle régionale dans un second temps, à la suite de travaux conduits initialement par le CDPNE. *Partenariat et participation financière de l'Agence Régionale de Santé Centre-Val de Loire dans le cadre d'une convention pluriannuelle.*

Projet pluriannuel 2024-2028

Loir-et-Cher, Centre-Val de Loire
ACTION PRIORITAIRE

Etudes flashs

Dans le cadre du 4e **Plan régional de santé environnement (PRSE4)**, l'Observatoire a développé une **méthodologie** pour mener une série **d'études flash d'impact sanitaires (EIS) en amont des projets urbains ou d'opérations de sensibilisation à l'urbanisme favorable à la santé** initiés localement. Notamment en lien avec le programme Villages d'avenir et en partenariat étroit avec le CAUE41. *Partenariat et participation financière de l'Agence Régionale de Santé Centre-Val de Loire dans le cadre d'une convention pluriannuelle.*

Projet pluriannuel 2024-2027

Loir-et-Cher
ACTION PRIORITAIRE

Perturbateurs endocriniens

L'Observatoire a répondu en 2024 à un appel à projets de recherche d'intérêt régional **aux côtés**, notamment, **de l'Université de Tours et du CDPNE**. Le projet **SCAPE** (Sensibiliser pour Changer de comportement A propos des **Perturbateurs Endocriniens**) a pour objectif de **sensibiliser la population étudiante de la région Centre-Val de Loire à la présence et l'exposition à ces "perturbateurs endocriniens"**. Le projet comporte 3 phases : une première phase de mesure de l'exposition (par bracelet) couplé à un questionnaire d'enquête, une deuxième phase de sensibilisation, une troisième phase de mesure et enquête « après sensibilisation » afin d'en analyser l'impact sur les comportements et l'exposition.

L'Observatoire apporte son **appui pour la constitution du panel d'étudiants** (réalisé en 2025) et pour les **deux phases d'enquête par questionnaire et leur analyse**. *Large partenariat comprenant les Universités de Tours, Orléans et le CDPNE. Financement de la Région Centre-Val de Loire.*

Projet pluriannuel 2025-2027

Centre-Val de Loire
ACTION PRIORITAIRE

Coordination avec les Maires de Loir-et-Cher

Les élus locaux sont généralement les premiers interlocuteurs de la population sur les questions d'organisation de la santé au niveau local. L'ARS et l'Association des Maires de Loir-et-Cher cherchent à renforcer et mieux articuler leur relation de proximité avec les élus. L'OET apporte son expertise méthodologique (questionnaire et échanges avec les élus, analyse des informations collectées). *Partenariat et participation financière de l'Agence Régionale de Santé Centre-Val de Loire.*

|01|02|03|04|05|06|07|08|09|10|11|12|

 Loir-et-Cher

 Action nouvelle  ACTION PRIORITAIRE

[ACCES AUX SOINS]

Mobilité

Identifier, recenser et **cartographier l'ensemble des solutions de transport existantes** pour les personnes âgées et/ou en situation de handicap (gratuites comme payantes, dispositifs légaux et extralégaux).

Objectifs : améliorer la **lisibilité et l'accessibilité de l'offre de transport** pour les professionnels comme pour le grand public, mesurer **l'impact de l'offre de mobilité sur l'accès aux soins et la précarité sociale en milieu rural**.

Travaux à coordonner autant que possible avec les objectifs et les contenus de **Adele41**.

Proposition du Conseil départemental de Loir-et-Cher. Périmètre, contenu et échéance des travaux à confirmer avec le partenaire.

|01|02|03|04|05|06|07|08|09|10|11|12|

 Loir-et-Cher

 Action nouvelle  ACTION PRIORITAIRE



Cadre de vie et services



[SUIVI ET PROJECTION DES EFFECTIFS SCOLAIRES / SECTORISATION]

Dans le cadre d'un partenariat avec l'académie Orléans-Tours, le Conseil régional, les conseils départementaux de Loir-et-Cher et d'Indre-et-Loire, et les communes de Blois et Vineuil qui apportent une contribution financière, l'Observatoire effectue un **suivi des effectifs** scolaires des **secteurs publics et privés**. Sur la base des observations, il réalise des **projections d'effectifs** et actualise au besoin les **tableaux de bord sur les établissements**. Il a également développé et mis à disposition des applications **WebSIG** dédiées, permettant de consulter les données et de **simuler des projets de sectorisation**.

 ACTIONS PRIORITAIRES

Géolocalisation des élèves / Secteurs de recrutement

Actualisation de la **géolocalisation** des données issues de la **base élève régionale** et des **secteurs géographiques de recrutement** des collèges et lycées. Informations intégrées dans les outils WebSIG et nécessaires aux études de projection. Actualisation des sectorisations associées aux établissements scolaires.


|01|02|03|04|05|06|07|08|09|10|11|12|

 Centre-Val de Loire

Applications WebSIG dédiées

Maintenance et adaptation évolutive des différentes applications territoriales **WebSIG** dédiées à la **sectorisation des écoles, des collèges ou des lycées** déjà existantes.

Partenariat et participation financière des communes de Blois et Vineuil, du Conseil départemental de Loir-et-Cher, du Conseil départemental d'Indre-et-Loire, du Conseil régional Centre-Val de Loire, de l'académie Orléans-Tours.

 Loir-et-Cher, Indre-et-Loire,
Centre-Val de Loire

Collèges de Loir-et-Cher

Actualisation des éléments d'analyse relatifs aux 27 collèges publics du département et de leurs secteurs de recrutement (profil social des élèves, flux d'élèves d'un collège à l'autre, rapprochement des effectifs aux capacités d'accueil des établissements, temps d'accès des élèves à leur collège de référence et projection d'effectifs à l'horizon 2033).

Focus particulier sur le Blaisois dans le cadre de la fermeture du collège Rabelais : poursuite des travaux engagés sur la sectorisation et la mixité sociale dans le cadre du projet de la création d'une cité scolaire sur le site du lycée Camille Claudel à Blois.

Focus particulier sur le collège de Neung-sur-Beuvron.

Proposition du Conseil départemental de Loir-et-Cher.

 Loir-et-Cher

Collèges d'Indre-et-Loire

Actualisation des fiches produites sur l'ensemble des collèges publics du département : évolutions démographiques, modification de sectorisation, mise à jour des captations et flux entre secteurs,

Focus spécial sur les territoires en tension (notamment Nord-Ouest du département).

Partenariat et participation financière du Conseil départemental d'Indre-et-Loire.

[↕ Indre-et-Loire](#)

Projections d'effectifs – lycées

Poursuite du suivi et des **projections d'effectifs des lycées de la région Centre-Val de Loire**. Livrable simplifié par département.

Focus particuliers sur des zones en tension ou en déprise démographique.

Contribution à l'étude de la **sectorisation du futur lycée de Châteauneuf-sur-Loire** conduite par l'Académie et la Région : projections démographiques sur la base de la sectorisation qui sera actée.

Etude sur les secteurs géographiques stratégiques à travers les évolutions démographiques, les temps de transport et la sectorisation. Mise en place d'une méthodologie **intégrant des données sur les Transports scolaires** à tester sur le Chinonais (en lien avec la Maison de la Région des territoires de l'Indre-et-Loire).

Travail sur **l'échange de données avec la région** (identifier les données et les modalités de transmission).

Poursuite des réflexions autour de la création d'une cité scolaire au lycée Camille Claudel de Blois (en lien avec les travaux sur la fermeture du collège Rabelais de Blois menés en *partenariat avec le Conseil départemental de Loir-et-Cher*).

Partenariat et participation financière du Conseil régional du Centre-Val de Loire

|01|02|**03**|04|05|06|07|08|09|10|11|**12**|

[↕ Région Centre-Val de Loire](#)

Sectorisation des écoles de Blois

Poursuite des travaux d'actualisation du **WebSIG dédié à la sectorisation des écoles** de la ville, accompagnement des utilisateurs.

Partenariat avec la ville de Blois.

[↕ Blois](#)

Observatoire de l'enseignement supérieur

Suivi des effectifs et des formations de l'enseignement supérieur sur le département de **Loir-et-Cher** via une **enquête annuelle** auprès des établissements : nombre d'étudiants par diplôme, niveau d'études et ville. Restitution d'**éléments d'analyse** pour alimenter les travaux du **comité territorial de l'enseignement supérieur**. *En partenariat avec le Conseil départemental de Loir-et-Cher et Agglopolys.*

| 01 | 02 | 03 | 04 | 05 | 06 | 07 | 08 | 09 | 10 | 11 | 12 |

Loir-et-Cher

◇ ACTION PRIORITAIRE

Actualisation de l'outil en ligne MeetMap41 (en lien avec le Guide de l'enseignement supérieur pour les entreprises) et **réflexion sur son évolution**. *En partenariat avec le Conseil départemental et la CCI de Loir-et-Cher. Pertinence de son maintien et contenu des travaux à confirmer avec les partenaires.*

Loir-et-Cher

Coût de la vie étudiante

Analyse du coût de la vie étudiante sur Blois et Agglopolys dans le cadre du schéma local de l'enseignement supérieur, recherche, innovation et vie étudiante. *Proposition d'Agglopolys. Pertinence, contenu et financement des travaux à confirmer avec le partenaire.*

Agglopolys

● Action nouvelle

Observatoire des dynamiques rurales et territoriales

Participation à l'Observatoire des Dynamiques Rurales et Territoriales (ODRT), auparavant Observatoire des Dynamiques Rurales (ODR), coprésidé par le Préfet et la Directrice académique de Loir-et-Cher. **Outiller cet observatoire par un cadre d'analyse et de prospective** : évolutions démographiques, maillage éducatif, offre de transport (communes du département, et communes limitrophes dans le cas de RPI) Sectorisation des écoles du département : base de données départementales (lieu de scolarisation par communes ou quartiers de communes, naissances domiciliées par communes ou quartiers de communes, évolution des effectifs avec projections sur 3 et 5 ans). Possibilité de travail conjoint entre l'Académie et l'OET pour créer un outil couvrant l'ensemble de l'Académie - en cours de discussions. *En partenariat avec le Conseil départemental, la Préfecture, la DSDEN et les EPCI de Loir-et-Cher. Partenariat et participation financière de l'Académie Orléans-Tours.*

| 01 | 02 | 03 | 04 | 05 | 06 | 07 | 08 | 09 | 10 | 11 | 12 |

Loir-et-Cher

● Action nouvelle ◇ ACTION PRIORITAIRE

Cité éducative Ville de Blois

Enrichissement et suivi de l'Observatoire de la Cité éducative mis en place en 2025 (suivi des **indicateurs statistiques permettant d'évaluer des actions** mises en œuvre sur le volet « parcours scolaire et insertion », méthodologie spécifique permettant d'**appréhender les parcours scolaires via le suivi de cohorte de collégiens** résidant dans les quartiers prioritaires de la ville). Les résultats seront restitués sous forme d'un tableau de bord annuel. *En partenariat avec la ville de Blois, participation financière de la Caisse des écoles.*

 Ville de Blois
 ACTION PRIORITAIRE

[CULTURE / PATRIMOINE]

Développement culturel : diagnostics de territoire

A la suite d'une première phase de diagnostic à l'échelle départementale, enquête auprès des collectivités pour **affiner la connaissance des équipements et évènements culturels et des dynamiques locales d'un EPCI** identifié suite à la première phase d'analyse. Cette seconde phase a vocation à être étendue sur d'autres territoires en vue d'alimenter la réflexion menée par le Département sur l'accompagnement des territoires en termes de développement culturel. *Proposition du Conseil départemental de Loir-et-Cher.*

| 01 | 02 | 03 | 04 | 05 | 06 | 07 | 08 | 09 | 10 | 11 | 12 |

 Loir-et-Cher
 ACTION PRIORITAIRE

Cartographie des lieux culturels

État des lieux cartographique et descriptif des établissements culturels existants et potentiels **pour accueillir des résidences d'artistes** (lieux de diffusion culturelle, résidences de territoire, salles des fêtes...). Finalisation des travaux de 2025. *Proposition du Conseil départemental de Loir-et-Cher.*

| 01 | 02 | 03 | 04 | 05 | 06 | 07 | 08 | 09 | 10 | 11 | 12 |

 Loir-et-Cher
 ACTION PRIORITAIRE

Valorisation cartographique de photographies anciennes

Proposition de **géolocaliser 71 photographies** composant un fonds des **Archives** départementales et de les valoriser sur des **cartes interactives** dans le cadre de l'exposition « En vis-à-vis : vues de rues, vues d'archives ».

Proposition du Conseil départemental de Loir-et-Cher.

| 01 | 02 | 03 | 04 | 05 | 06 | 07 | 08 | 09 | 10 | 11 | 12 |

 Blois, Mennetou-sur-Cher, Bléré et Orléans
 Action nouvelle

Tableau de bord sur le réseau de lecture publique

Tableau de bord de l'**activité des antennes du réseau de Lecture Publique**. Dans le cadre du Plan départemental 2019-2026, exploitation des **données de l'année 2024**. Fiche de l'Observatoire en cours de réalisation. Intégration des données 2025 et premiers traitements en fin d'année. *En partenariat avec le Conseil départemental.*

|01|02|03|04|05|06|07|08|09|10|11|12|

 Loir-et-Cher

 ACTION PRIORITAIRE

WebSIG Balisage des sentiers de randonnée

Evolution, enrichissement et maintenance de l'application WebSIG sur le thème de **des sentiers de randonnées**. Accompagnement des utilisateurs. *Partenariat avec le CDRP41.*

 Loir-et-Cher

[SERVICES A LA POPULATION]

Portail des services de la vie quotidienne

Finalisation du **Portail numérique de diffusion de l'information sur les services de la vie quotidienne, Adele41**, destiné aux citoyens comme aux professionnels. Ce portail présente, avec une **entrée cartographique**, les structures et services utiles à leurs démarches (3 200 lieux d'accueil ou services y figurent). Il permet l'orientation des utilisateurs en priorité vers les guichets uniques, les applications existantes, les sites et numéros utiles (plus de 160 sites recensés). Il est accessible à l'adresse **adele41.fr**.

En phase de test auprès des utilisateurs, notamment dans le cadre des Universités sociales territoriales ou d'évènements organisés par des partenaires locaux, il fera l'objet d'une **communication pour une large diffusion au printemps**.

Mise à jour et enrichissement des contenus au fil de l'eau et par enquête. **Adaptation de l'outil aux usages** notamment concernant la formulation des items prévus pour faciliter la recherche. En lien avec le prestataire informatique : suppression des bugs, **amélioration des fonctionnalités**. Organisation de temps partenariaux pour une meilleure appropriation du portail, affiner certaines thématiques, consolider les fonctions de recherche et mettre jour les bases de données.

Démarche pluri-partenariale et en lien étroit avec le Conseil départemental de Loir-et-Cher et le CIAS du Blaisois, avec le soutien financier du Conseil départemental de Loir-et-Cher et du Conseil régional Centre-Val de Loire.

|01|02|03|04|05|06|07|08|09|10|11|12|

 Loir-et-Cher

 ACTION PRIORITAIRE

Mobilités douces

Actualisation de l'inventaire des aménagements cyclables et de l'application « Mobilités Douces ». *Proposition du Conseil départemental de Loir-et-Cher.*

 **Loir-et-Cher**
 ACTION PRIORITAIRE

Mobilités des agents

Actualisation et enrichissement d'un **outil cartographique en ligne** sur l'accessibilité, en termes de transport, aux lieux de travail des agents (siège, MDS, collèges, etc.). *Proposition du Conseil départemental de Loir-et-Cher.*

 **Loir-et-Cher**
 ACTION PRIORITAIRE

Mobilités et prescripteurs de l'emploi

Finalisation du développement d'un **outil au service des prescripteurs de l'emploi**, adossé au portail des services de la vie quotidienne, **Adele41**. Objectif : enrichir la thématique "Se déplacer, trouver un moyen de transport" pour optimiser son utilisation au service de l'emploi (contenus étoffés, adaptation aux pratiques des prescripteurs d'emploi, fonctionnalités nouvelles...). *Partenariat avec la DDETSPP de Loir-et-Cher. Subvention dans le cadre du Contrat de Plan Etat-Région 2021-2027.*

 **Loir-et-Cher**
 ACTION PRIORITAIRE

Usagers du TGV

A la suite de la mise en service du covoiturage et de la modification du service TGV, **enquête sur les usagers du TGV** de Vendôme afin d'**actualiser** les éléments de connaissance issus de l'enquête conduite en 2022 sur le **comportement des voyageurs**. *Proposition et partenariat : Communauté d'agglomération Territoires vendômois. Financement à confirmer.*

| 01 | 02 | 03 | 04 | 05 | 06 | 07 | 08 | 09 | **10** | 11 | 12 |

 **Territoires vendômois**
 Action nouvelle

Mobilité CCRM

Poursuite des travaux : création d'une **base partagée de données liées aux mobilités douces** et au réseau de transport en commun, réalisation d'une **fiche de synthèse d'indicateurs** liés à la mobilité en partenariat avec la communauté de communes du Romorantinois et Monestois, en tant qu'autorité organisatrice des mobilités (AOM). *Proposition et participation financière de la communauté de communes Romorantinois et Monestois dans le cadre d'une convention pluriannuelle.*

 **Romorantinois et Monestois**
 ACTION PRIORITAIRE

Mobilité ZAE Agglopolys

En complément des travaux en cours menés par Agglopolys, étude sur la **mobilité des salariés sur les ZAE nord-est à la Chaussée-Saint-Victor**. Objectifs : mieux comprendre la demande de mobilité liée à l'emploi sur ces zones, appuyer la définition et la priorisation des investissements et actions en matière de mobilité sur ce secteur. Cartographie et analyse. *Proposition d'Agglopolys. Périmètre, contenu et financement des travaux à confirmer avec le partenaire.*

|01|02|03|04|05|06|07|08|09|10|11|12

↗ Agglopolys

● Action nouvelle ◆ ACTION PRIORITAIRE

[HABITAT / FONCIER / LOGEMENT / URBANISME]

Observatoires locaux de l'habitat et du foncier

◆ ACTIONS PRIORITAIRES

Des observatoires locaux en matière d'habitat et de foncier ont été mis en place sur les propositions de plusieurs collectivités, suite à l'adoption de PLUIH, de PDH, et dans le cadre notamment de la loi climat et résilience. Principaux axes développés : suivi des données de contexte, parc des logements, parc des logements sociaux, accès et maintien dans le logement des publics fragiles, structures d'hébergement, précarité énergétique, profils des publics, suivi de la consommation foncière et de l'artificialisation des sols, dynamique des marchés immobiliers, profils des acquéreurs. **L'Observatoire mène ces travaux de façon transversale avec les territoires intéressés**, dans un **cadre largement partenarial**, de façon à **mutualiser** au maximum les travaux tout en s'inspirant des **méthodes** déjà éprouvées par ailleurs.

Eure-et-Loir : Observatoire départemental de l'Habitat et des Solidarités

Actualisation et enrichissement des données présentes dans l'Observatoire départemental de l'habitat d'Eure-et-Loir, y compris les blocs « solidarités ».

Partenariat et participation financière du Conseil départemental d'Eure-et-Loir

↗ Eure-et-Loir

Indre-et-Loire : Observatoire départemental de l'Habitat

Poursuite du développement de l'Observatoire de l'Habitat et de l'Hébergement d'Indre-et-Loire : portail Internet, tableau de bord de suivi du PD2H, lancement d'une étude thématique (sujet pressenti : analyse de l'habitat à occupation temporaire). Projet pluriannuel de 6 ans.

Partenariat avec l'Agence d'urbanisme de l'agglomération de Tours (ATU). Participation financière Etat / Conseil départemental d'Indre-et-Loire.

↗ Indre-et-Loire

Loir-et-Cher : Observatoire départemental de l'Habitat

Première version de l'observatoire partenarial dans le cadre du PDH et du PDALHPD.

Proposition du Conseil départemental de Loir-et-Cher

↗ Loir-et-Cher

Blaisois : Observatoire habitat et foncier

Actualisation et enrichissement de l'Observatoire de l'habitat et du foncier. Intégration et traitement des fichiers fonciers 2023. Finalisation des rapports de consommation d'ENAF (espaces naturels, agricoles et forestiers) portant sur la consommation 2021 à 2023. Finalisation de la méthodologie SIG à partir des documents d'urbanisme (zonage, OAP...), en lien avec les travaux des EPCI sur les friches et l'optimisation des ZAE, afin d'identifier et d'évaluer le potentiel foncier (dents creuses, densification, etc.). A l'échelle du SCoT et de ses 3 EPCI.

Partenariat et participation financière du Syndicat Intercommunal de l'Agglomération Blaisoise.

✚ Agglopolys, Grand Chambord, Beauce Val de Loire

Vendômois : Observatoire habitat et foncier

Actualisation des tableaux de bord interactifs et des rapports triennaux de consommation des ENAF (espaces naturels, agricoles et forestiers). Intégration, traitement et exploitation des fichiers fonciers de consommation 2023. A l'échelle du SCoT et de ses 3 EPCI. Portrait de territoire de suivi du SCoT TGV (initialement prévu en 2025). *Partenariat et participation financière du Syndicat mixte du SCoT des Territoires du Grand Vendômois.*

Développement d'un portail Internet dédié à l'observatoire local de l'habitat à l'échelle de la CATV.

En partenariat avec la CA Territoires vendômois. Financement à confirmer.

✚ Territoires vendômois

● Action nouvelle

✚ Grand Vendômois

Vallée du Cher à la Sologne : Observatoire habitat (et foncier)

Mise en place partenariale, dans le cadre de la politique locale de l'habitat et du suivi du PLUi d'un observatoire de l'habitat (avec un volet foncier allégé) à l'échelle des deux EPCI et dans le cadre du SCoT abordant de nombreux indicateurs notamment : consommation d'espaces, meublés touristiques, transactions immobilières, vacance des logements, autorisations d'urbanisme.

Partenariat et participation financière de la communauté de communes Val de Cher-Controis et de celle du Romorantinais et du Monestois dans le cadre de conventions pluriannuelles.

✚ Val de Cher-Controis, Romorantinais et Monestois

● Action nouvelle

Portrait de territoire « habitat »

Actualisation annuelle du **portrait de territoire « habitat »** mené à l'échelle des EPCI du Loiret. *Partenariat et participation financière du Conseil départemental du Loiret, dans le cadre d'une convention pluriannuelle.*

✚ Loiret

◇ ACTION PRIORITAIRE

WebSIG Parc locatif social

Evolution, enrichissement et maintenance de l'application WebSIG sur le **parc locatif social**. *Partenariat et participation financière de Terres de Loire Habitat.*

 Loir-et-Cher
 ACTION PRIORITAIRE

[RESEAUX / EQUIPEMENTS]

WebSIG Aménagement numérique et gestion des réseaux THD



Evolution, enrichissement et maintenance de l'application WebSIG sur le thème de **l'aménagement numérique (dont gestion des réseaux THD et exploitation du Wifi territorial)** ainsi que des outils de diffusion publique associés. Mise à jour et intégration notamment des données du **SMO Val de Loire Numérique** (+ prestataires et délégataires) et des observatoires nationaux. Accompagnement pour développement, mise en place et maintenance de tableaux de bord dynamiques (dashboard) aux fins de **reporting** et d'**outils décisionnels**.

Partenariat et participation financière du SMO Val de Loire Numérique dans le cadre d'une convention pluriannuelle.

 Loir-et-Cher, Indre-et-Loire
 ACTION PRIORITAIRE

Territoires connectés

Poursuite des échanges, réflexions méthodologiques, expérimentations menés dans le cadre du déploiement du schéma directeur **Smart Val de Loire** dans le but de **valoriser les données collectées**. *Partenariat et participation financière du SMO Val de Loire Numérique, dans le cadre d'une convention pluriannuelle.*

 Loir-et-Cher, Indre-et-Loire
 ACTION PRIORITAIRE

WebSIG Réseaux sensibles

Evolution, enrichissement et maintenance de l'application **WebSIG** dédiée à la **connaissance des réseaux sensibles (gaz, électricité, éclairage public)**. *Partenariat étroit et participation financière du SIDELC.*

 Loir-et-Cher
 ACTION PRIORITAIRE

Plans d'adressage

L'Observatoire continue de proposer d'**accompagner** les communes qui le souhaitent dans la réalisation et la certification de leur **plan d'adressage**, dans le cadre de la remontée obligatoire de ces informations vers la Base Adresse Nationale. Prise en compte des problématiques rencontrées par le SMO et ses partenaires sur ce sujet. Travaux en étroite collaboration avec la démarche régionale initiée par le GIP Récia. *Partenariat avec l'Association des maires de Loir-et-Cher, ainsi qu'avec le SMO Val de Loire Numérique dans le cadre d'une convention pluriannuelle.*

[Loir-et-Cher](#)

Adressage Vendôme

Certification de plus de 3 000 numéros de voirie selon le guide de procédure élaboré par la commune. Commencée en 2025, à poursuivre en 2026 par lots. *Proposition et financement de la ville de Vendôme.*

[Vendôme](#)

● Action nouvelle  ACTION PRIORITAIRE

Orthophotographie Haute Résolution (5 cm)

L'Observatoire est identifié comme animateur départemental sur ce dispositif régional décliné au Loir-et-Cher, visant notamment à répondre aux obligations du **Plan de Corps de Rue Simplifié (PCRS)**. En particulier, l'OET rendra aisément accessibles les données produites, et leur utilisation, en les intégrant aux outils mis à disposition des partenaires (SIDE LC, Conseil départemental de Loir-et-Cher, SMO et son délégataire Val de Loire Fibre, EPCI, gestionnaires de réseaux). *Large partenariat et participation financière à l'acquisition des données du SIDE LC, du Conseil départemental de Loir-et-Cher, du SMO Val de Loire Numérique et des EPCI de Loir-et-Cher.*

[Loir-et-Cher](#)

 ACTION PRIORITAIRE

[DECOUPEGE ELECTORAL]

Bureaux de vote

Etude et cartographie des bureaux de vote de la ville de Blois afin de prendre en compte les évolutions démographiques. *Proposition et participation financière de la ville de Blois.*

| 01 | 02 | 03 | 04 | 05 | **06** | 07 | 08 | 09 | 10 | 11 | 12 |

[Blois](#)

● Action nouvelle  ACTION PRIORITAIRE



Environnement et énergie

■ ■ ■ ■ ■ ■

WebSIG sur la gestion de l'eau potable et de l'assainissement

Evolution fonctionnelle, enrichissement et maintenance de l'application WebSIG dédiée à la **gestion patrimoniale de l'eau potable et de l'assainissement collectif**. Accompagnement des collectivités utilisatrices. *Partenariat avec le Conseil départemental de Loir-et-Cher et les EPCI impliqués de Loir-et-Cher et d'Indre-et-Loire.*

↗ Loir-et-Cher, Indre-et-Loire

◇ ACTION PRIORITAIRE

Assainissement

Travaux exploratoires en partenariat avec le **SATESE37** visant à favoriser la mise en relation des données métier avec les données cadastrales ainsi que la **valorisation de données d'assainissement non collectif**. *Proposition initiale formulée par le SATESE 37. Périmètre, contenu et financement des travaux à confirmer avec le partenaire.*

↗ Indre-et-Loire

Observatoire de l'Eau

Actualisation et enrichissement du **site internet dédié et mutualisé** de référence sur l'eau en Loir-et-Cher. Actualisation du **Tableau de bord** de l'Eau, voire extension à l'assainissement. *Partenariat avec le Conseil départemental de Loir-et-Cher.*

↗ Loir-et-Cher

◇ ACTION PRIORITAIRE

Schéma départemental d'adduction d'eau potable

Analyse de données et cartographies, mise à jour d'indicateurs, accompagnement méthodologique dans le cadre de la révision du SDAEP. *Partenariat avec le Conseil départemental de Loir-et-Cher.*

↗ Loir-et-Cher

◇ ACTION PRIORITAIRE

WebSIG Gestion des rivières et des milieux aquatiques

Evolution fonctionnelle, enrichissement (dont intégration de la nouvelle donnée LIDAR IGN) et maintenance de l'application **WebSIG dédiée à la gestion des rivières et des milieux aquatiques**. Accompagnement des collectivités utilisatrices. *Partenariat avec le Conseil départemental de Loir-et-Cher et les syndicats de rivières.*

↗ Loir-et-Cher

◇ ACTION PRIORITAIRE

Observatoire de la biodiversité et des effets du changement climatique

Actualisation, enrichissement et maintenance de l'Observatoire local de la biodiversité et des effets du changement climatique. Réflexion pour le faire évoluer vers un **Observatoire des transitions écologiques et énergétiques** de nos territoires en lien avec les différentes études de l'Observatoire liées à cette problématique. Démarche partenariale associant des institutions et organismes experts dans ces domaines, aux approches complémentaires. *Proposition initiale du Conseil départemental de Loir-et-Cher.*

 Loir-et-Cher

Observatoire des Espaces Naturels Sensibles

Actualisation et maintenance de la **base de données mutualisée des ENS** du Loir-et-Cher basée sur la plate-forme WebSIG ainsi que d'un **tableau de bord dynamique** dédié afin de disposer d'une connaissance partagée entre les acteurs concernés, faciliter le reporting et l'évaluation des actions ainsi que l'information du public. *Partenariat avec le Conseil départemental de Loir-et-Cher et le Conservatoire des Espaces Naturels de Loir-et-Cher.*

 Loir-et-Cher

 ACTION PRIORITAIRE

Plan chauves-souris - cartographie

Finalisation d'une **carte de répartition et base de données simplifiées dans le cadre du plan chauves-souris** afin de **rendre consultable les données de tous les partenaires** et de disposer d'un **outil commun** avec les 7 structures partenaires permettant un usage grand public ainsi qu'un usage « métier » plus précis avec possibilité de saisie des données. *Proposition du Conseil départemental de Loir-et-Cher.*

 Loir-et-Cher

 ACTION PRIORITAIRE

Cartographie des sites à enjeux biologiques

Finalisation d'une **carte dynamique des sites à enjeux biologiques**, à partir du croisement de plusieurs données (zonages ZNIEFF, données OpenObs, propriété et mobilisation du foncier, etc.) permettant également une mise à jour par les partenaires (associations et collectivités). L'outil pourrait notamment aider aux politiques d'acquisition pour le département. *Proposition du Conseil départemental de Loir-et-Cher.*

 Loir-et-Cher

 ACTION PRIORITAIRE

Zones d'Accélération des Energies Renouvelables (ZAEnR)

Poursuite des travaux de qualification des informations fournies par les communes des EPCI et de leur intégration dans le portail national, à la demande et sous la responsabilité de la communauté de communes sur le territoire des communes lui ayant délégué la transmission de leurs zones d'accélération vers l'Etat. *Proposition et participation financière de la Communauté de communes Val de Cher Controis et de celle du Romorantinais et Monestois dans le cadre d'une convention pluriannuelle.*

☒ Val de Cher - Controis, Romorantinais et Monestois

◇ ACTION PRIORITAIRE

Suivi de la production et de la consommation d'énergie

Actualisation et enrichissement du **tableau de bord de suivi de la production et de la consommation des différentes sources d'énergie**. Ces travaux pourront notamment alimenter les réflexions dans le cadre du **Schéma directeur des énergies de Loir-et-Cher**, les plans climat-air-énergie territoriaux (PCAET) et faire l'objet de présentations lors de séminaires départementaux dédiés à ces sujets. *Proposition du Conseil départemental de Loir-et-Cher. Partenariat à développer avec l'OREGES Centre-Val de Loire.*

| 01 | 02 | 03 | 04 | 05 | 06 | 07 | 08 | 09 | 10 | 11 | 12 |

☒ Loir-et-Cher

◇ ACTION PRIORITAIRE

Récapitulatif des propositions

2026

Sommaire	2	Panorama de l'industrie	18
Cadre général	3	[Filières / secteurs d'activités]	18
<i>AVERTISSEMENT</i>	4	Filière Bois	18
Diffusion des connaissances	6	Filière image en région Centre-Val de Loire..	18
[Collecte des données]	7	Filière agro-alimentaire.....	19
Consolidation des données.....	7	[Agriculture]	19
[Outils]	8	Part des produits agricoles locaux dans l'offre	
Pilote-OET	8	des GMS en Loir-et-Cher.	19
Opendata	8	Cartographie des producteurs locaux	
Upgrade de l'infrastructure WebSIG.....	8	pratiquant la vente directe	19
WebSIG	8	Répertoire cartographique des prairies	
Atlas socio-économiques.....	9	naturelles non valorisées	19
Annuaire des élus et des territoires.....	9	[Artisanat]	20
Loir-et-Cher à découper.....	9	Atlas et WebSIG Artisanat	20
[Communication / Evénements]	10	[Commerce]	20
Actions de communication et de formation ..	10	Observatoires du commerce.....	20
30 ans de l'OET	10	[Tourisme]	20
Carrefour des Territoires	10	Observatoire du tourisme	20
[Travail en réseau]	11	Enquête Clientèles Centre Val de Loire.....	21
Observation en réseau et participation à des		Suivi de la conjoncture	21
groupes de réflexion.....	11	Bilan annuel.....	21
Territoires et dynamiques locales .	12	Retombées économiques du tourisme et des	
[Démographie]	13	grands événements.....	22
Bilan démographique 2026	13	[Zones d'activités / Développement	
[Attractivité du territoire]	13	économique]	22
Attractivité du Loir-et-Cher.....	13	Suivi des zones d'activités.....	22
[Connaissance des territoires]	13	Outils WebSIG dédiés aux développeurs	
Indre-et-Loire à découper.....	13	économiques.....	22
Val de Loire Patrimoine Mondial	14	Social et santé	23
Veille territoriale Territoires vendômois	14	[Observation sociale / Portrait social de	
Fiches cantonales du Loir-et-Cher	14	territoire]	24
Portrait de territoire Val de Cher Controis	15	Démarche d'observation sociale partenariale	
CAUE41 : diagnostic territorial partenarial.....	15	24
Economie et tourisme	16	Portraits sociaux.....	24
[Conjoncture]	17	Convention Territoriale Globale.....	24
Rentrée économique / enquête de		Analyse des besoins sociaux	25
conjoncture.....	17	Observatoire des quartiers prioritaires de la	
Enquête trimestrielle de conjoncture.....	17	Ville de Blois	25
Conjoncture départementale	17	Observatoire du quartier prioritaire des Rottes	
Conjoncture artisanale régionale	17	25
[Portraits économiques / Entreprises]	18	[Personnes âgées, handicapées]	25
Portrait économique de Cœur de Sologne	18	Habitat inclusif	25
		Actions de prévention	26
		Diagnostic des besoins des aidants.....	26
		[Publics fragiles]	26
		Expulsions locatives.....	26
		Insertion par l'activité économique	26

Clauses sociales d’insertion	27	Loir-et-Cher : Observatoire départemental de l’Habitat.....	37
Protection de l’enfance	27	Indre-et-Loire : Observatoire départemental de l’Habitat.....	37
[Santé et démographie médicale].....	27	Eure-et-Loir : Observatoire départemental de l’Habitat et des Solidarités	37
Démographie médicale : veille et applications cartographiques.....	27	Blaisois : Observatoire habitat et foncier.....	38
Acteurs de prévention en santé-environnement	28	Vendômois : Observatoire habitat et foncier	38
Etudes flashes	28	Vallée du Cher à la Sologne : Observatoire habitat (et foncier)	38
Perturbateurs endocriniens.....	28	Portrait de territoire « habitat »	38
Coordination avec les Maires de Loir-et-Cher	29	WebSIG Parc locatif social.....	39
[Accès aux soins].....	29	[Réseaux / équipements].....	39
Mobilité	29	WebSIG Aménagement numérique et gestion des réseaux THD.....	39
Cadre de vie et services	30	Territoires connectés	39
[Suivi et projection des effectifs scolaires / sectorisation].....	31	WebSIG Réseaux sensibles.....	39
Géolocalisation des élèves / Secteurs de recrutement.....	31	Plans d’adressage.....	40
Applications WebSIG dédiées.....	31	Adressage Vendôme	40
Collèges de Loir-et-Cher	31	Orthophotographie Haute Résolution (5 cm).....	40
Collèges d’Indre-et-Loire	32	[Découpage électoral].....	40
Projections d’effectifs – lycées	32	Bureaux de vote	40
Sectorisation des écoles de Blois.....	32	Environnement et énergie	41
[Education].....	33	[Eau].....	42
Observatoire de l’enseignement supérieur...33		WebSIG sur la gestion de l’eau potable et de l’assainissement	42
Coût de la vie étudiante.....	33	Assainissement.....	42
Observatoire des dynamiques rurales et territoriales	33	Observatoire de l’Eau.....	42
Cité éducative Ville de Blois.....	34	Schéma départemental d’adduction d’eau potable	42
[Culture /Patrimoine].....	34	WebSIG Gestion des rivières et des milieux aquatiques.....	42
Développement culturel : diagnostics de territoire	34	[Biodiversité]	43
Cartographie des lieux culturels	34	Observatoire de la biodiversité et des effets du changement climatique	43
Valorisation cartographique de photographies anciennes.....	34	Observatoire des Espaces Naturels Sensibles.....	43
Tableau de bord sur le réseau de lecture publique.....	35	Plan chauves-souris - cartographie	43
WebSIG Balisage des sentiers de randonnée	35	Cartographie des sites à enjeux biologiques.....	43
[Services à la population].....	35	[Transition énergétique].....	44
Portail des services de la vie quotidienne	35	Zones d’Accélération des Energies Renouvelables (ZAE nR)	44
[Mobilités].....	36	Suivi de la production et de la consommation d’énergie	44
Mobilités douces	36	Récapitulatif des propositions 2026	45
Mobilités des agents.....	36	Liste des membres de l’Observatoire (au 06/02/26).....	47
Mobilités et prescripteurs de l’emploi	36		
Usagers du TGV.....	36		
Mobilité CCRM.....	36		
Mobilité ZAE Agglopolys	37		
[Habitat / foncier / Logement / urbanisme]	37		
Observatoires locaux de l’habitat et du foncier	37		

Liste des membres de l'Observatoire *(au 06/02/26)*

▪ Collège des membres permanents (10)

- Conseil départemental de Loir-et-Cher
- Conseil départemental du Loiret
- Conseil départemental d'Eure-et-Loir
- Conseil départemental d'Indre-et-Loire
- Conseil régional Centre-Val de Loire
- Etat
- Chambre de Commerce et d'Industrie de Loir-et-Cher (CCI)
- Chambre de Métiers et de l'Artisanat Régionale du Centre-Val de Loire (CMAR)
- Chambre d'agriculture
- Association des maires de Loir-et-Cher

▪ Collège des membres actifs (62)

▪ Communautés de communes (CC) ou d'agglomération (CA) (20)

- CA de Blois (Agglopolys)
- CA Territoires vendômois
- CC Beauce Val de Loire
- CC Bléré-Val de Cher
- CC du Castelrenaudais
- CC Cœur de Sologne
- CC des Collines du Perche
- CC du Grand Chambord
- CC Loches Sud Touraine
- CC du Perche et Haut Vendômois
- CC du Romorantinais et du Monestois
- CC de la Sologne des Etangs
- CC de la Sologne des Rivières
- CC Terres du Haut Berry
- CC des Terres du Val de Loire
- CC Touraine-Est-Vallées
- CC Touraine Val de Vienne
- CC Touraine Vallée de l'Indre
- CC Val d'Amboise
- CC Val de Cher Controis

▪ Syndicats mixtes de Pays (4)

- Pays des Châteaux
- Pays de Grande Sologne
- Pays de la Vallée du Cher et du Romorantinais
- Pays Vendômois

▪ Autres membres actifs (38)

- Académie Orléans-Tours
- Action Logement Centre-Val de Loire
- ADIL France Rénov' Touraine
- Agence d'Attractivité de Loir-et-Cher
- Agence de Développement Touristique Val de Loire - Loir-et-Cher (ADT)
- Agence départementale du Tourisme de Touraine
- Agence régionale du Centre-Val de Loire pour le livre, l'image et la culture numérique (Ciclic)
- Agence Technique Départementale (ATD)
- ASDEC - Association des Services Diocésains de l'Enseignement Catholique
- Association diocésaine de Blois
- Caisse Régionale de Crédit Agricole Mutuel Val de France
- CAUE 41
- CAUE 37
- CDPNE – Comité Départemental de Protection de la Nature et de l'Environnement
- Cerfrance
- DEV'UP
- Direction départementale des services de l'éducation nationale de Loir-et-Cher (DSDEN 41)
- Fédération pour la pêche et la protection du milieu aquatique
- France Travail Vallée de la Loire (Loir-et-Cher)
- Gip Récia
- Groupama Loir-et-Cher
- Lig'air
- Ligue de l'enseignement de Loir-et-Cher
- Lumière (ex TDF Fibre)
- Mission Locale du Blaisois
- Mission Val de Loire
- Mobilité 41
- Mutualité Sociale Agricole Berry Touraine
- SATESE 37 - Syndicat d'assistance technique pour l'épuration et le suivi des eaux d'Indre-et-Loire
- SDIS 41 - Service départemental d'incendie et de secours de Loir-et-Cher
- SDIS 37 - Service départemental d'incendie et de secours d'Indre-et-Loire
- SIAB – Syndicat intercommunal de l'Agglomération Blésoise

- SIDELC - Syndicat intercommunal de distribution d'électricité de Loir-et-Cher
 - Syndicat Mixte du Schéma de Cohérence Territoriale du Grand Vendômois
 - Terres de Loire Habitat
 - Val de Loire Numérique (SMO)
 - Val Touraine Habitat
 - Ville de Blois
- **Collège des membres adhérents (42)**
- **Communes (12)**
 - Mairie de Baillou
 - Mairie de la Chapelle-Vicomtesse
 - Mairie de Couëtron-au-Perche (Souday)
 - Mairie de Droué
 - Mairie de Lassay-sur-Croisne
 - Mairie de Mer
 - Mairie de Millançay
 - Mairie de Oucques-la-Nouvelle
 - Mairie de Salbris
 - Mairie de Savigny-sur-Braye
 - Mairie de Sougé
 - Mairie de Vineuil
 - **Syndicats d'AEP et d'Assainissement (10)**
 - Syndicat intercommunal d'adduction en eau potable Aqua-Perche
 - Syndicat intercommunal d'adduction en eau potable et d'assainissement des communes de Billy et Gy-en-Sologne
 - Syndicat intercommunal d'assainissement collectif de l'Agglomération de Montrichard (SIAMM)
 - Syndicat intercommunal d'adduction en eau potable de Morée, Saint-Jean Froidmentel
 - Syndicat intercommunal d'adduction en eau potable de la région d'Oucques
 - Syndicat intercommunal Val d'Eau
 - Syndicat intercommunal d'adduction en eau potable de la Vigne aux champs
 - Syndicat mixte d'adduction d'eau potable Maillé/Draché/Marcilly/Nouâtre,
 - Syndicat mixte d'adduction en eau potable de Saint-Claude-de-Diray
 - Syndicat mixte d'adduction d'eau potable du Val de Cisse
- **Syndicats de rivières (9)**
 - Syndicat d'entretien du Bassin du Beuvron
 - Syndicat mixte d'Aménagement des bassins de la Sauldre
 - Syndicat mixte Intercommunal du Bassin du Cher sauvage
 - Syndicat mixte du Bassin de la Brenne
 - Syndicat mixte du Bassin de l'Amasse
 - Syndicat mixte du Bassin de la Cisse
 - Syndicat mixte du Canal du Berry
 - Syndicat mixte « Nouvel Espace du Cher » (NEC)
 - Syndicat des Rivières des Collines du Perche
 - **Autres membres (11)**
 - ADIL
 - Caisse d'Epargne de Loir-et-Cher
 - Caisse des écoles de Blois
 - Confédération des petites et moyennes entreprises (CPME)
 - CIAS du Blaisois
 - Comité Départemental de la Randonnée Pédestre de Loir-et-Cher (CDRP)
 - Conservatoire d'espaces naturels de Loir-et-Cher
 - ENEDIS - délégation territoriale du Loir-et-Cher
 - Fédération des Artisans et entrepreneurs du Bâtiment
 - Initiative Loir-et-Cher
 - Medef de Loir-et-Cher.

L'Observatoire de l'économie et des territoires fédère

114 membres (au 06/02/26)

