



Atlas Cartographique des Zones d'Activités du Loir-et-Cher



Mars 2008



Les études de l'Observatoire - n° 43

Atlas Cartographique des Zones d'Activités du Loir-et-Cher

L'Observatoire gère depuis de nombreuses années une **base de données portant sur les zones d'activités du Loir-et-Cher et leurs entreprises**. Celle-ci est régulièrement mise à jour grâce aux informations collectées auprès des communes, des communautés de communes ou d'agglomération, ou résultant de vérifications menées sur le terrain.

Depuis deux ans, l'Observatoire a engagé une opération d'envergure visant à numériser les plans de zones et à géolocaliser les entreprises, afin d'apporter la nécessaire dimension géographique à ces données. Ces travaux sont réalisés grâce à des outils spécifiques (Systèmes d'Information Géographique ou SIG) qui s'appuient sur les fonds IGN (notamment la photographie aérienne) ou sur le fond cadastral. Ces fonds, indispensables pour ce type de réalisation, ont été acquis ou collectés au travers de la plate-forme PILOTE 41, avec un soutien déterminant apporté par le Conseil général de Loir-et-Cher, les syndicats de Pays (Vendômois, Beauce – Val de Loire, Grande Sologne, Vallée du Cher et du Romorantinais), Agglopolys, la Communauté de Communes du Pays de Chambord, et le SDIS.

Aujourd'hui, toutes ces données sont disponibles de plusieurs façons, via la plate-forme PILOTE 41 accessible sur www.pilote41.fr :

- Consultation des données descriptives et statistiques, en particulier à partir de l'outil B@sodet.
- Téléchargement des couches SIG : elles permettent aux techniciens spécialisés d'afficher ces informations dans leur propre logiciel SIG et de les croiser avec d'autres données (environnementales, touristiques, sur l'urbanisme, etc.).
- Consultation cartographique sur Internet : rendues "inter opérables", ces données sont (ou vont bientôt être) visualisables et interrogeables à partir de multiples applications publiques (cartographie de B@sodet, centre de ressources Carteo41 développé par le CAUE, mais aussi GéoPortail de l'IGN, GéoCatalogue du BRGM, etc.).
- Consultation et téléchargement de l'atlas cartographique des zones d'activités du Loir-et-Cher.



Cet **atlas cartographique des zones d'activités du Loir-et-Cher** a été imaginé comme un outil destiné aux personnes intervenant dans le domaine du développement économique.

Les **178 zones d'activités** recensées en Loir-et-Cher sont regroupées par secteur géographique (21 au total) articulés autour des périmètres des communautés de communes ; les deux communautés du Vendômois sont regroupées sur un même secteur, ainsi que le Romorantinais et la Communauté de St Julien - St Loup - La Chapelle Montmartin. Sur le même principe, les communes hors communauté sont présentées avec la communauté la plus proche.

Afin d'être facilement reproductible, cet atlas a été conçu suivant un principe de modularité :

- Il est constitué de 22 "parties" indépendantes : une partie introductive, suivie des 21 secteurs géographiques, ce qui permet une utilisation au plus près des besoins.
- Chaque secteur dispose d'un numéro (de 1 à 21) et toutes les zones sont numérotées de façon unique (1.1, 1.2, ...), ce qui permet de les retrouver très facilement dans le document à partir simplement du sommaire des zones.
- Diffusé sur support papier, pour sa première édition, auprès des principaux partenaires de la plate-forme concernés par le développement économique, cet atlas sera ensuite consultable au format PDF depuis www.pilote41.fr (rubrique "Actualités" et outil "Base de données documentaires") ce qui garantit à l'utilisateur de disposer toujours de la dernière version à jour. Le document, ainsi que les couches SIG qui l'alimentent, seront en effet mis à jour régulièrement (au moins une fois par an).

L'Observatoire remercie vivement l'ensemble de ses interlocuteurs qui, à différents niveaux, ont participé à la collecte, à l'organisation et à la diffusion de l'information.

Malgré toute l'attention apportée à ce travail, il peut subsister (indépendamment de l'évolution normale de l'activité économique) des erreurs de saisie ou de composition. Il est donc demandé aux utilisateurs de rester vigilants et de bien vouloir signaler les anomalies rencontrées à l'Observatoire (contact@pilote41.fr).



Atlas Cartographique des Zones d'Activités du Loir-et-Cher

LEGENDE DES CARTES DETAILLEES

	Périmètre de zone d'activité
	Limite de lot
Mode d'occupation des lots	
	Occupé
	Libre équipé
	Libre non équipé
	Zone verte
	Projet
	Infrastructures
	Lot réservé
	Entreprise
	Bâtiment vacant
Habillage	
	Bâti
	Voie ferrée
	Limite de commune
	Autoroute
	Route principale
	Route secondaire

Avertissements et limites d'utilisation :

- Les plans sont généralement représentés à l'échelle du 1/5000. Lorsque cela n'a pas été possible, l'échelle utilisée est soit le 1/7500, soit le 1/10000, soit le 1/12500 (voir l'échelle graphique sur chaque plan).
- La qualité de la précision géométrique des plans de zone est fortement dépendante des fonds utilisés. La saisie a été réalisée au 1/2500, en se basant sur deux types de fonds différents : soit la photographie aérienne IGN, précise à 50 cm près, soit le cadastre, dont la précision géométrique est très variable.
- Le fond photographique qui apparaît dans les plans date de 2002. Dans certains secteurs ayant beaucoup évolué depuis cette date, il peut donc apparaître une différence sensible entre la photographie et la réalité. Ce fond aérien sera mis à jour début 2009.
- De même, les bâtiments sont principalement issus du cadastre (lorsque celui-ci est disponible sous forme numérique) dont la mise à jour est au mieux annuelle.
- Les superficies des projets d'extension ou de création (à plus ou moins long terme) des zones d'activités sont indiquées dans les tableaux de superficies, en dehors de la superficie totale de la zone ; ces projets d'extension sont cartographiés (en orange) lorsque leur localisation (même approximative) est connue.
- Les entreprises de + de 5 salariés situées hors zones ont été cartographiées, dans un premier temps, sur une portion du territoire seulement (Pays Vendômois hors Vendôme, Pays Grande Sologne, Pays Vallée du Cher et Romorantinois hors Romorantin) dans le cadre de projets bénéficiant du soutien financier du programme Leader + ou du Contrat de Site ; elles apparaissent sur l'atlas (carte et tableau) lorsqu'elles sont à proximité d'une zone.
- **La reproduction des plans de zone est désormais autorisée de façon illimitée dans le cadre d'un usage non commercial**, sous condition de reproduire également les mentions obligatoires (source, année, copyright, ...) telles qu'elles sont inscrites sur chaque plan.

Rappel : La dernière version à jour de ce document peut être téléchargée au format PDF depuis www.pilote41.fr



Atlas Cartographique des Zones d'Activités du Loir-et-Cher

SOMMAIRE

1 - ZONES D'ACTIVITES DE LA COMMUNAUTE DE COMMUNES DES COLLINES DU PERCHE, DE CORMENON ET DU PLESSIS-DORIN

> 1.1	ZA de L'Entonnoir	Mondoubleau
> 1.2	ZA La Rousselière	Mondoubleau
> 1.3	Zone de Sargé-sur-Braye	Sargé-sur-Braye
> 1.4	ZA Le Charme	Cormenon
> 1.5	ZI Le Boulay	Cormenon
> 1.6	ZA du Bourg	Le Plessis-Dorin

2 - ZONES D'ACTIVITES DE LA COMMUNAUTE DE COMMUNES DU PERCHE VENDOMOIS

> 2.1	ZA La Moussière	Droué
> 2.2	Zone Artisanale	Le Poislay

3 - ZONES D'ACTIVITES DE LA COMMUNAUTE DE COMMUNES DES COTEAUX DE LA BRAYE

> 3.1	Zone Artisanale	Bonneveau
> 3.2	Zone d'Epuisay	Épuisay
> 3.3	Zone Industrielle	Fontaine-les-Coteaux
> 3.4	ZA Le Carrefour - les Vignes	Savigny-sur-Braye

4 - ZONES D'ACTIVITES DE LA COMMUNAUTE DE COMMUNES DU PAYS DE RONSARD

> 4.1	Zone Artisanale	Montoire-sur-le-Loir
> 4.2	Zone Industrielle de Bois Blanche	Montoire-sur-le-Loir
> 4.3	Zone Artisanale	Saint-Arnoult
> 4.4	Zone Le Bourg	Saint-Martin-des-Bois
> 4.5	Zone Artisanale	Troo
> 4.6	Zone Artisanale	Villedieu-le-Château

5 - ZONES D'ACTIVITES DES COMMUNAUTES DE COMMUNES DU PAYS DE VENDOME, DU VENDOMOIS RURAL ET DE VILLIERS-SUR-LOIR

> 5.1	ZA de La Varenne	Azé
> 5.2	ZA des Poulinières	Danzé
> 5.3	ZA de Villeprovert	Lunay
> 5.4	ZA de la Garenne	Saint-Firmin-des-Prés
> 5.5	ZA des Grouëts et Bel Air	Saint-Ouen
> 5.6	ZA de la Plaine - Rocheboyer	Saint-Ouen
> 5.7	ZA des Sapinettes	Thoré-la-Rochette
> 5.8	Parc Technologique du Bois de l'Oratoire	Vendôme
> 5.9	ZI Nord	Vendôme
> 5.10	Zi Sud - ZAC des Courtis, des Hauts des Clos	Vendôme
> 5.11	ZA-ZI Le Bourg	La Ville-aux-Clercs
> 5.12	ZA de Tournebride	Areines
> 5.13	ZA La Bouchardière	Naveil
> 5.14	ZA de la Tarotte	Naveil
> 5.15	ZA des Bruères	Villerable
> 5.16	ZA de la Croix Noury	Villiers-sur-Loir

6 - ZONES D'ACTIVITES DE LA COMMUNAUTE DE COMMUNES DU HAUT-VENDOMOIS

> 6.1	Zone Artisanale	Busloup
> 6.2	Zone Industrielle	Fréteval
> 6.3	ZI de Villeprovert	Morée
> 6.4	Zone Le Parc de la Varenne	Morée
> 6.5	ZA du Bourg	Morée
> 6.6	Zone Artisanale	Saint-Hilaire-la-Gravelle

7 - ZONES D'ACTIVITES DE LA COMMUNAUTE DE COMMUNES BEAUCE ET GATINE

> 7.1	Zone Artisanale	Prunay-Cassereau
> 7.2	Zone "Les Défrocs"	Saint-Amand-Longpré
> 7.3	Zone Parc des Bréviaires	Saint-Amand-Longpré
> 7.4	Zone Les Tourtraits	Selommes
> 7.5	Zone Le Pavé du Chemin de Vendôme	Selommes

8 - ZONES D'ACTIVITES DE LA COMMUNAUTE DE COMMUNES DE LA BEAUCE ORATORIEENNE

> 8.1	Zone d'Activités des Tournesols	Ouzouer-le-Marché
-------	---------------------------------	-------------------

9 - ZONES D'ACTIVITES DE LA COMMUNAUTE DE COMMUNES BEAUCE ET FORET

> 9.1	Zone d'Epiais	Épiais
> 9.2	Zone Artisanale	Josnes
> 9.3	Zone Industrielle	Oucques
> 9.4	Zone d'Oucques	Oucques
> 9.5	ZA Le Vieux Gué	Rhodon



10 - ZONES D'ACTIVITES DE LA COMMUNAUTE DE COMMUNES DE LA BEAUCE LIGERIENNE

> 10.1	Zone Artisanale	Lestieu
> 10.2	Parc Industriel et Logistique des Portes de Chambord I	Mer
> 10.3	Parc Industriel et Logistique des Portes de Chambord II	Mer
> 10.4	ZA La Chaumette	Muides-sur-Loire
> 10.5	ZA Les Places	Suèvres
> 10.6	Zone de Talcy	Talcy

11 - ZONES D'ACTIVITES DE LA COMMUNAUTE DE COMMUNES DE BEAUCE - VAL DE CISSE

> 11.1	Zone Artisanale	Champigny-en-Beauce
> 11.2	Zone Commerciale de la Valstière	Herbault
> 11.3	Zone Intercommunale "Les Mûriers"	Herbault
> 11.4	ZA La Tremblaie	Herbault
> 11.5	ZI de la Gare	Onzain
> 11.6	ZI des Bois Blancs	Onzain

12 - ZONES D'ACTIVITES DE "AGGLOPOLYS" COMMUNAUTE DE L'AGGLOMERATION DE BLOIS

> 12.1	ZA de Malakoff	Averdon
> 12.2	Parc d'activités Blois Nord-Villebarou	Blois
> 12.3	ZA Duguesclin	Blois
> 12.4	Zone d'activités des Guignières	Blois
> 12.5	Zone Les Onze Arpents	Blois
> 12.6	Zone d'activités du Bout des Hayes	Blois
> 12.7	Zone du Bout des Hayes Ouest	Blois
> 12.8	Zone des Grands Champs	Blois
> 12.9	ZA Le Clos des Neiges	Candé-sur-Beuvron
> 12.10	ZA La Rozelle	Cellettes
> 12.11	ZA de l'Artoillat	Chailles
> 12.12	Euro Val de Loire-Les Gailletrous I	La Chaussée-Saint-Victor
> 12.13	Euro Val de Loire-Parc d'activités Les Gailletrous II	La Chaussée-Saint-Victor
> 12.14	Euro Val de Loire-Parc A10 Est	La Chaussée-Saint-Victor
> 12.15	Euro Val de Loire-Parc A10 Nord	La Chaussée-Saint-Victor
> 12.16	Euro Val de Loire-Parc A10 Sud	La Chaussée-Saint-Victor
> 12.17	Parc d'Activités des Châteaux	La Chaussée-Saint-Victor
> 12.18	ZAC du Grain d'Or	La Chaussée-Saint-Victor
> 12.19	Zone Artisanale de Vollet	Cour-Cheverny
> 12.20	Zone d'Activités de l'Ardoise	Cour-Cheverny
> 12.21	Parc d'activités Euro Val de Loire Fossé-Marolles-Villebarou	Fossé
> 12.22	Zone du Courtois	Menars
> 12.23	ZA de La Roche	Monthou-sur-Bièvre
> 12.24	ZA de l'Artoillat	Les Montils
> 12.25	Zone Artisanale	Saint-Denis-sur-Loire
> 12.26	Zone de la Patte d'Oie	Saint-Gervais-la-Forêt
> 12.27	Zone Industrielle Les Clouzeaux	Saint-Gervais-la-Forêt
> 12.28	Zone Intercommunale Les Perrières	Saint-Gervais-la-Forêt
> 12.29	Euro Val de Loire - Parc des Rougemonts	Saint-Sulpice-de-Pommeray
> 12.30	ZA de Boissière	Saint-Sulpice-de-Pommeray
> 12.31	Zone La Folie	Saint-Sulpice-de-Pommeray
> 12.32	Zone de Sambin	Sambin
> 12.33	Zone d'Activités Vallée Pasquier	Villebarou
> 12.34	Zone Les Couratières	Villebarou
> 12.35	ZAC des Sablons	Vineuil
> 12.36	Zone d'Activités des Sorbiers	Vineuil
> 12.37	Zone Industrielle	Vineuil

13 - ZONES D'ACTIVITES DE LA COMMUNAUTE DE COMMUNES DU PAYS DE CHAMBORD

> 13.1	Zone d'Activités route de Blois	Bracieux
> 13.2	Zone Le Chêne	Bracieux
> 13.3	ZA La Futaie	La Ferté-Saint-Cyr
> 13.4	Zone de la Gaucherie	Fontaines-en-Sologne
> 13.9	Zone "Le Champ de Caille"	Montlivault
> 13.10	Zone "Le Noyers Goujon"	Montlivault
> 13.5	Zone Les Morines	Mont-près-Chambord
> 13.6	Zone des Morines 2	Mont-près-Chambord
> 13.7	ZA de Champ Chardon	Mont-près-Chambord
> 13.8	Zone de la Cave	Mont-près-Chambord
> 13.11	ZA des Tabardières	Saint-Claude-de-Diray
> 13.12	Zone Artisanale	Saint-Dyé-sur-Loire
> 13.13	ZA de Nouan	Saint-Laurent-Nouan
> 13.14	ZA du Petit Four	Saint-Laurent-Nouan

14 - ZONES D'ACTIVITES DE LA COMMUNAUTE DE COMMUNES DE LA SOLOGNE DES ETANGS

> 14.1	ZA de Maupas	Dhuizon
> 14.2	Zone Artisanale	Millançay
> 14.3	Zone des Maudhuities	Montrieux-en-Sologne
> 14.4	Zone Artisanale du Curasseau	Montrieux-en-Sologne
> 14.5	Zone Intercommunale - Ecoparc	Neung-sur-Beuvron
> 14.6	ZA de la Croute	Neung-sur-Beuvron
> 14.7	ZA Le Gros Chêne	Saint-Viâtre



15 - ZONES D'ACTIVITES DE LA COMMUNAUTE DE COMMUNES CŒUR DE SOLOGNE

> 15.1	ZA de la Trocherie	Chaumont-sur-Tharonne
> 15.2	Parc d'Activités de Sologne	Lamotte-Beuvron
> 15.3	Zone Les Loaitières	Nouan-le-Fuzelier
> 15.4	Zone de Vouzon	Vouzon

16 - ZONES D'ACTIVITES DE LA COMMUNAUTE DE COMMUNES DE LA SOLOGNE DES RIVIERES

> 16.1	Zone La Croix du Reuilly	Pierrefitte-sur-Sauldre
> 16.2	Zone Logistique Prologis	Salbris
> 16.3	ZA Les Combes	Salbris
> 16.4	ZA Les Champs	Salbris
> 16.5	Zone Les Cousseaux	Salbris
> 16.6	Zone du Jardin d'entreprises	Selles-Saint-Denis
> 16.7	Zone d'Activités des Plaines	Souesmes
> 16.8	Zone La Terre des Mille Bœufs	Theillay

17 - ZONES D'ACTIVITES DE LA COMMUNAUTE DE COMMUNES DU CHER A LA LOIRE

> 17.1	ZAD des Granges Rouges	Bourré
> 17.2	Zone Artisanale	Faverolles-sur-Cher
> 17.3	ZA de La Chambaudière	Monthou-sur-Cher
> 17.4	Zone Industrielle - Zone Artisanale	Montrichard
> 17.5	Zone Artisanale	Pontlevoy
> 17.6	Zone Le Clos des Raimbaudières	Saint-Georges-sur-Cher
> 17.7	Zone de Thenay	Thenay
> 17.8	Zone de La Godelle	Thenay

18 - ZONES D'ACTIVITES DE LA COMMUNAUTE DE COMMUNES DU CONTROIS

> 18.1	ZAD de la Plante	Chémery
> 18.2	Zone de la Bernardière	Contres
> 18.3	Zone "Plaine de Fresnes"	Contres
> 18.4	Zone Avenue des Platanes	Contres
> 18.5	Zone Industrielle des Barreliers	Contres
> 18.6	Zone Les Prés Blanchards - La Pierre à 3 poux	Fougères-sur-Bièvre
> 18.7	ZA de l'Ardilleux	Fresnes
> 18.8	Zone Rue de la Plaine	Fresnes
> 18.9	Zone Rue des Ecoles	Ouchamps
> 18.10	Zone les Bois d'Ouchamps	Ouchamps

19 - ZONES D'ACTIVITES DE LA COMMUNAUTE DE COMMUNES VAL DE CHER - SAINT-AIGNAN, ET DE ANGE

> 19.1	ZA Les Poizas	Châtillon-sur-Cher
> 19.2	ZA du Grelettier	Noyers-sur-Cher
> 19.3	ZA de Chassenet	Pouillé
> 19.4	Zone Les Caves de la Dabinerie	Saint-Aignan
> 19.5	Zone de Seigy	Seigy
> 19.6	Zone de Chassenay	Angé

20 - ZONES D'ACTIVITES DE LA COMMUNAUTE DE COMMUNES CHER-SOLOGNE

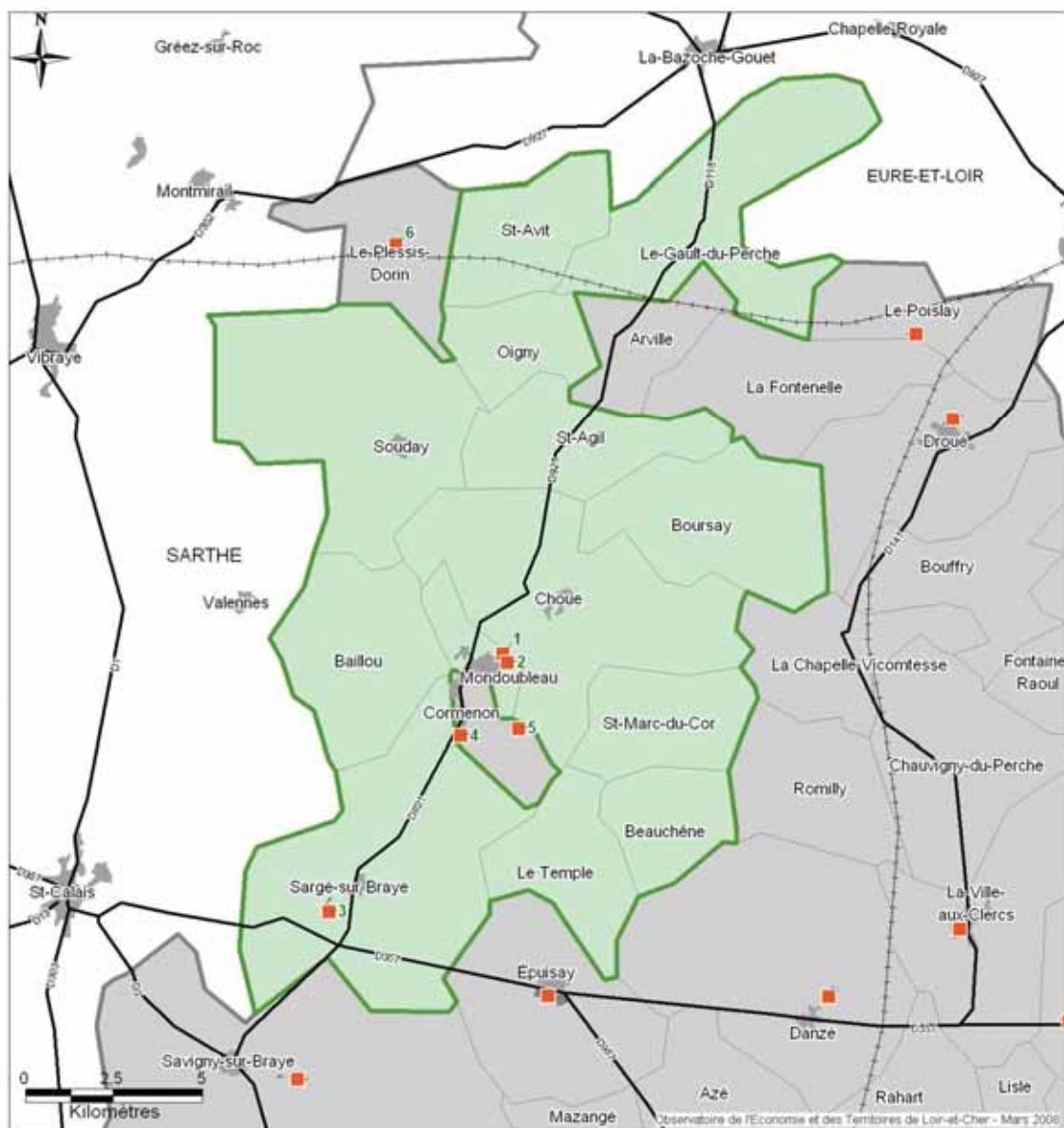
> 20.1	ZA du Grand Chêne	Gièvres
> 20.2	Zone Artisanale "Le Pré Gombaud"	Meusnes
> 20.3	Zone Artisanale de l'Etang Marais	Mur-de-Sologne
> 20.4	Parc "Cher Sologne"	Selles-sur-Cher
> 20.5	Zone d'Activités Ouest des Grands Pantalons	Selles-sur-Cher
> 20.6	Zone d'Activités Est Les Murs	Selles-sur-Cher
> 20.7	Zone de Soings-en-Sologne	Soings-en-Sologne

21 - ZONES D'ACTIVITES DE LA COMMUNAUTE DE COMMUNES DU ROMORANTINAIS, DE ST-JULIEN - ST-LOUP – LA CHAPELLE-MONTMARTIN, ET DE COURMEMIN

> 21.1	ZA de Gaudet	Mennetou-sur-Cher
> 21.2	Zone Pâtureau de la Grange	Pruniers-en-Sologne
> 21.3	Zone Pâtureau 2000	Pruniers-en-Sologne
> 21.4	Zone de Piégu	Romorantin-Lanthenay
> 21.5	Zone de Saint-Marc	Romorantin-Lanthenay
> 21.6	Zone de l'Arche	Romorantin-Lanthenay
> 21.7	Zone de Plaisance	Romorantin-Lanthenay
> 21.8	ZAC des Grandes Bruyères I	Romorantin-Lanthenay
> 21.9	ZAC des Grandes Bruyères II	Romorantin-Lanthenay
> 21.10	Zone de la Grange I	Romorantin-Lanthenay
> 21.11	Zone de la Grange II	Romorantin-Lanthenay
> 21.12	ZI de la Bézardière	Villefranche-sur-Cher
> 21.13	Zone d'Activités des Noues	Saint-Julien-sur-Cher
> 21.14	Zone Artisanale	Courmemin



1 - ZONES D'ACTIVITES DE LA COMMUNAUTE DE COMMUNES DES COLLINES DU PERCHE, DE CORMENON ET DU PLESSIS-DORIN



Communauté de communes des Collines du Perche

> 1.1	ZA de L'Entonnnoir	Mondoubleau
> 1.2	ZA La Rousselière	Mondoubleau
> 1.3	Zone de Sargé-sur-Braye	Sargé-sur-Braye

Hors communauté

> 1.4	ZA Le Charme	Cormenon
> 1.5	ZI Le Boulay	Cormenon
> 1.6	ZA du Bourg	Le Plessis-Dorin

Année de
création

Propriétaire

Entreprises
Nbre Effectifs**Communauté de communes des Collines du Perche**

> 1.1	ZA de L'Entonnoir	1975	Aménageur : Communauté des Collines du Perche Gestionnaire : Communauté des Collines du Perche	22	91
> 1.2	ZA La Rousselière	1993	Aménageur : Collines du Perche Gestionnaire : Collines du Perche	4	9
> 1.3	Zone de Sargé-sur-Braye	2000	Propriétaire : Communauté des Collines du Perche Aménageur : Communauté des Collines du Perche Gestionnaire : Communauté des Collines du Perche	4	38

Hors communauté

> 1.4	ZA Le Charme	1975	Aménageur : La Mairie Gestionnaire : La Mairie	4	1
> 1.5	ZI Le Boulay	1975	Aménageur : La Mairie Gestionnaire : La Mairie	1	155
> 1.6	ZA du Bourg	1983	Aménageur : La Mairie Gestionnaire : La Mairie	0	

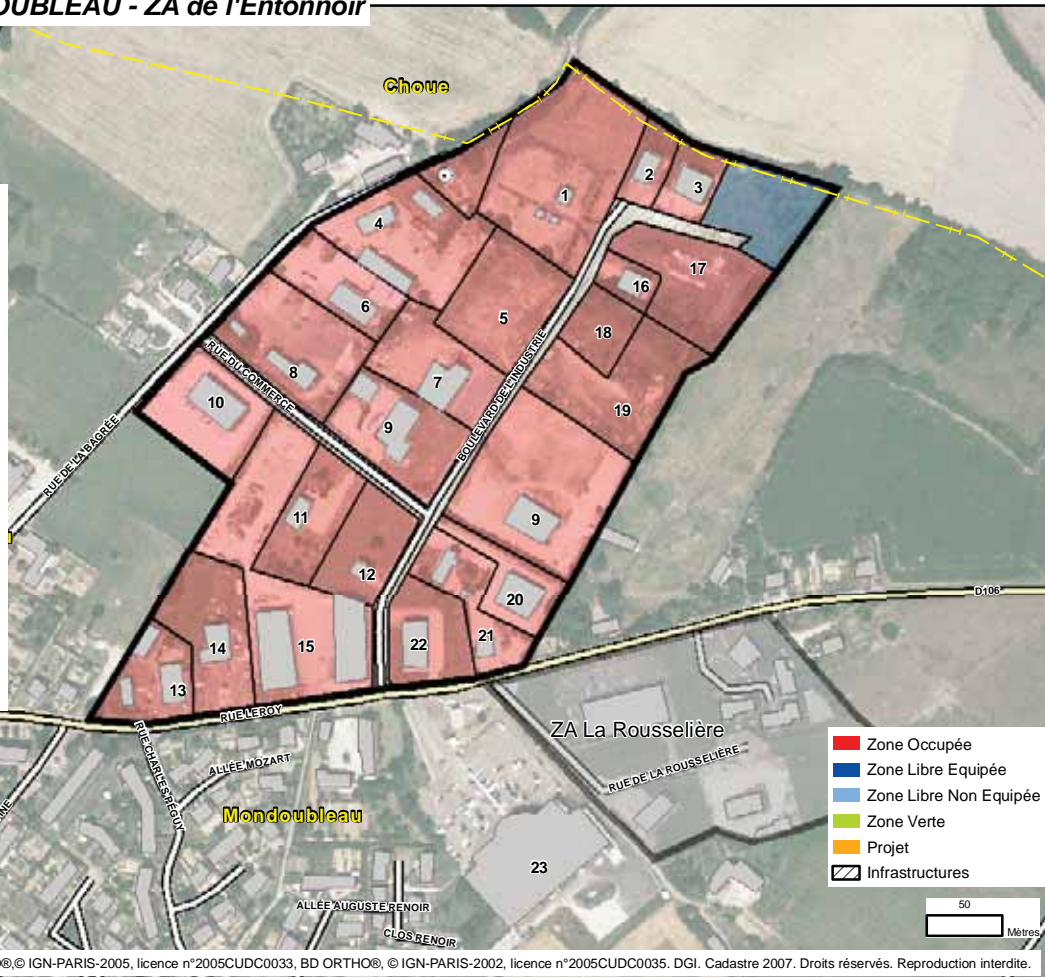


1.1 Collines du Perche - MONDOUBLEAU - ZA de l'Entonnoir



- Etablissements**
- 1 EDF (site)
 - 2 LETOURNEUX (dépôt)
 - 3 STCM
 - 4 ATELIERS MUNICIPAUX (entrepôts)
 - 5 GEOFFROY (parcelle vendue, terrain nu)
 - 6 CHAUVELIER ET LAUNAY (entrepôt)
 - 7 GARAGE GODEFROY
 - 8 DDE (dépôt)
 - 9 ESAT ARCADE
 - 9 ESAT ARCADE
 - 10 ETABLISSEMENTS JEAN CHESNEAU
 - 11 LEGRET (dépôt)
 - 12 FRANCE TELECOM (Centrale téléphonique)
 - 13 MONDOUBLEAU MENUISERIE
 - 14 Agent Renault
 - 15 ROYER (ETS)
 - 16 POITOU (dépôt)
 - 17 DECHETERIE
 - 18 TAXIS MONGE (SARL)
 - 19 BEAUDOUIN (ETS) (dépôt)
 - 20 SMACC (SARL)
 - 21 ETABLISSEMENTS BROKA
 - 22 AUX MILLE ARTICLES
 - 23 SUPER U
 - 24 COMPTOIR AGRICOLE DU PERCHE

	en Ha
Surface occupée :	10,2
Surface libre équipée :	0,4
Surface libre non équipée :	0,0
Surface zone verte :	0,0
Infrastructures :	0,7
SURFACE TOTALE DE LA ZONE :	11,2
dont surface réservée :	0,0
Projet (extension ou création) :	0,0



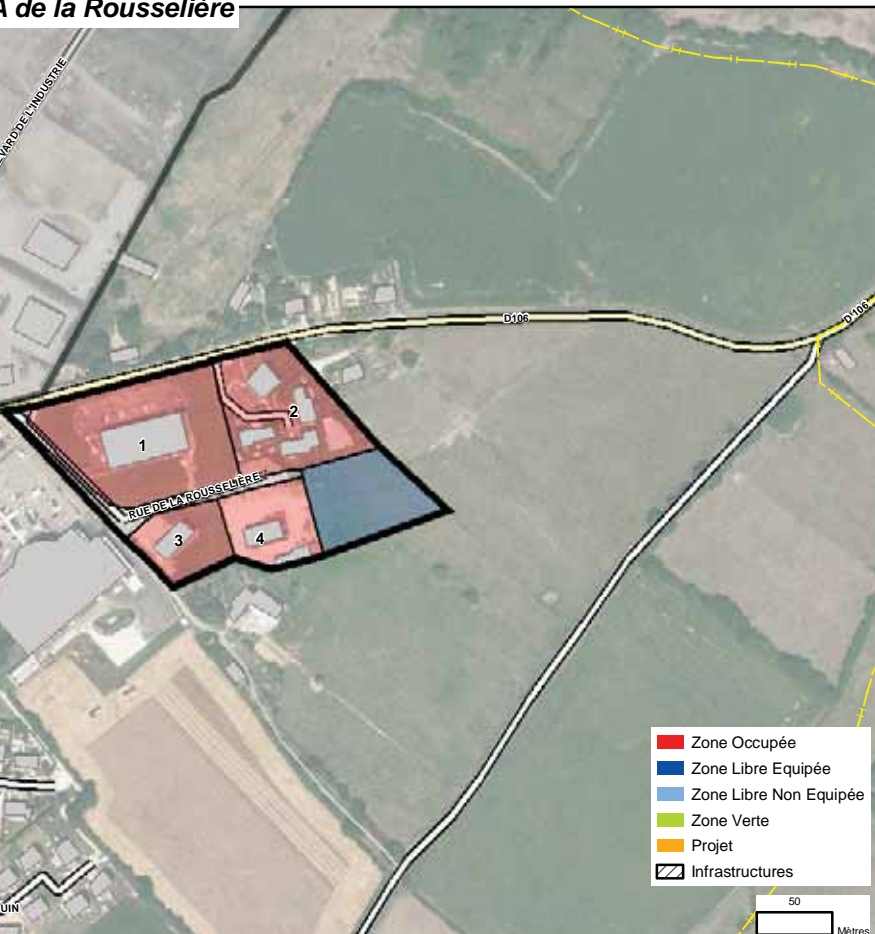
Sources : Observatoire de l'Economie - Fond de plan : BD TOPO® © IGN-PARIS-2005, licence n°2005CUDC0033, BD ORTHO®, © IGN-PARIS-2002, licence n°2005CUDC0035. DGI. Cadastre 2007. Droits réservés. Reproduction interdite.

1.2 Collines du Perche - MONDOUBLEAU - ZA de la Rousselière



- Etablissements**
- 1 BRICO PERCHE
 - 2 GENDARMERIE
 - 3 JOUBERT (dépôt)
 - 4 ABM

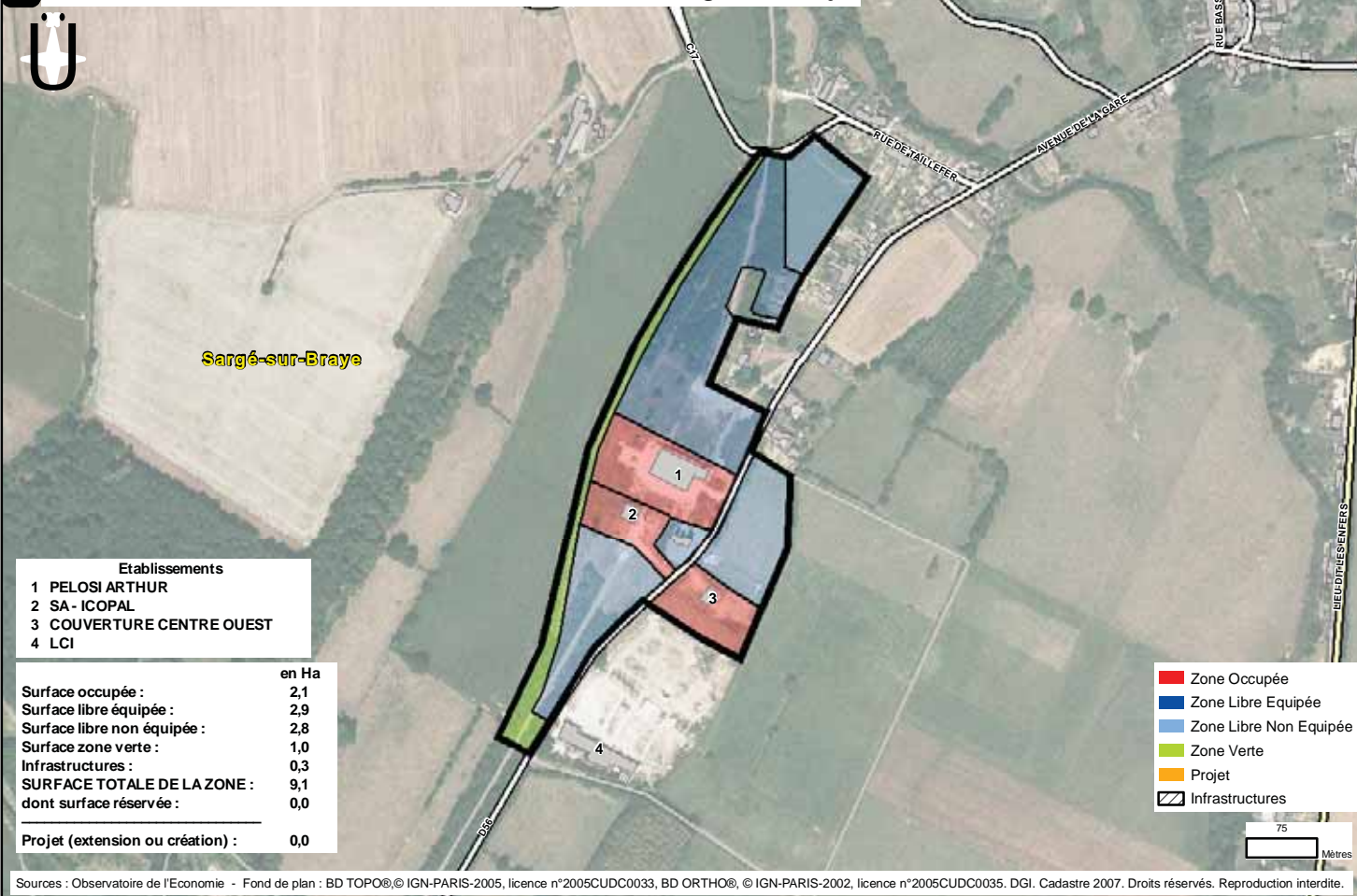
	en Ha
Surface occupée :	2,0
Surface libre équipée :	0,4
Surface libre non équipée :	0,0
Surface zone verte :	0,0
Infrastructures :	0,2
SURFACE TOTALE DE LA ZONE :	2,6
dont surface réservée :	0,0
Projet (extension ou création) :	0,0



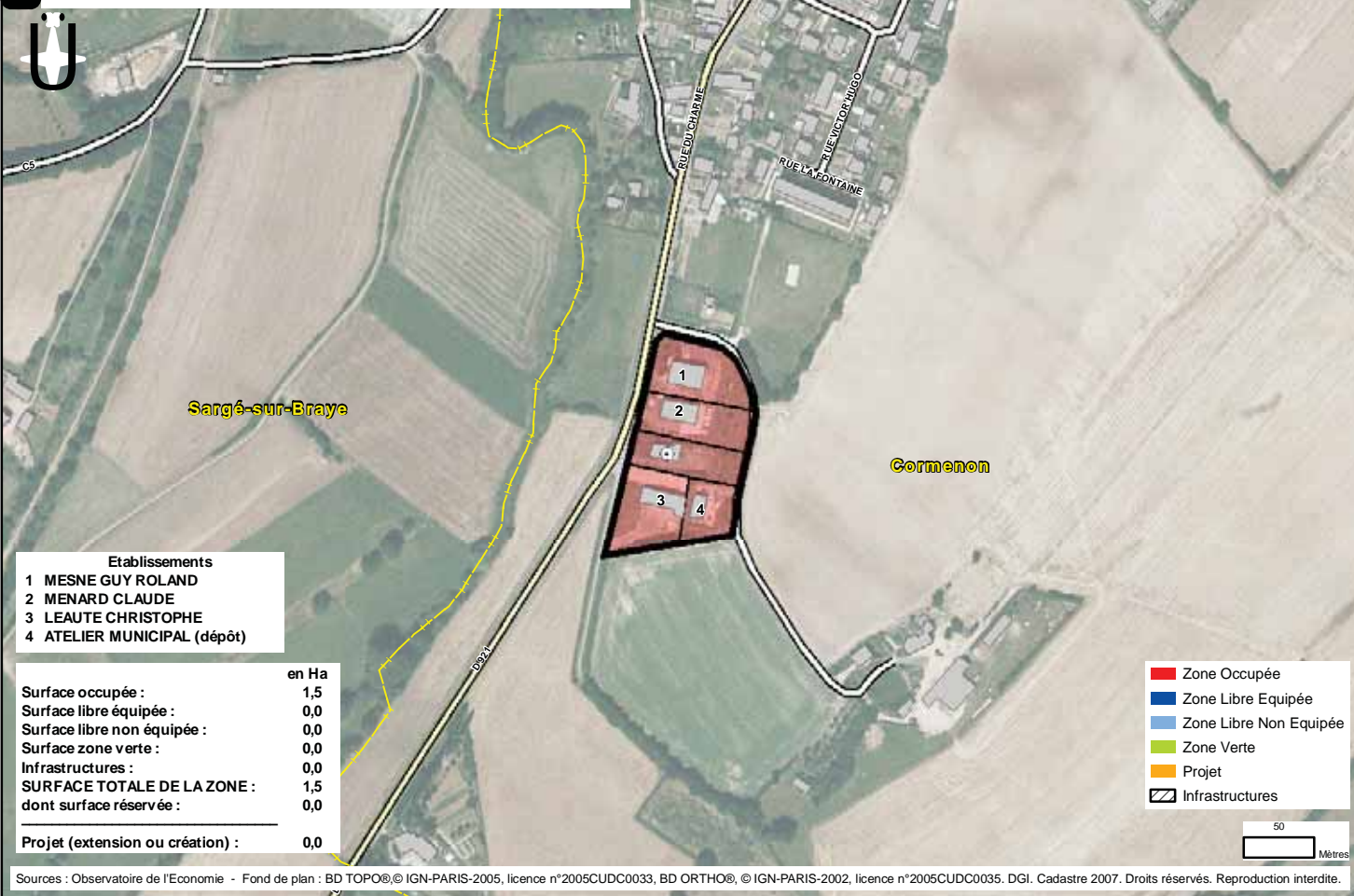
Sources : Observatoire de l'Economie - Fond de plan : BD TOPO® © IGN-PARIS-2005, licence n°2005CUDC0033, BD ORTHO®, © IGN-PARIS-2002, licence n°2005CUDC0035. DGI. Cadastre 2007. Droits réservés. Reproduction interdite.



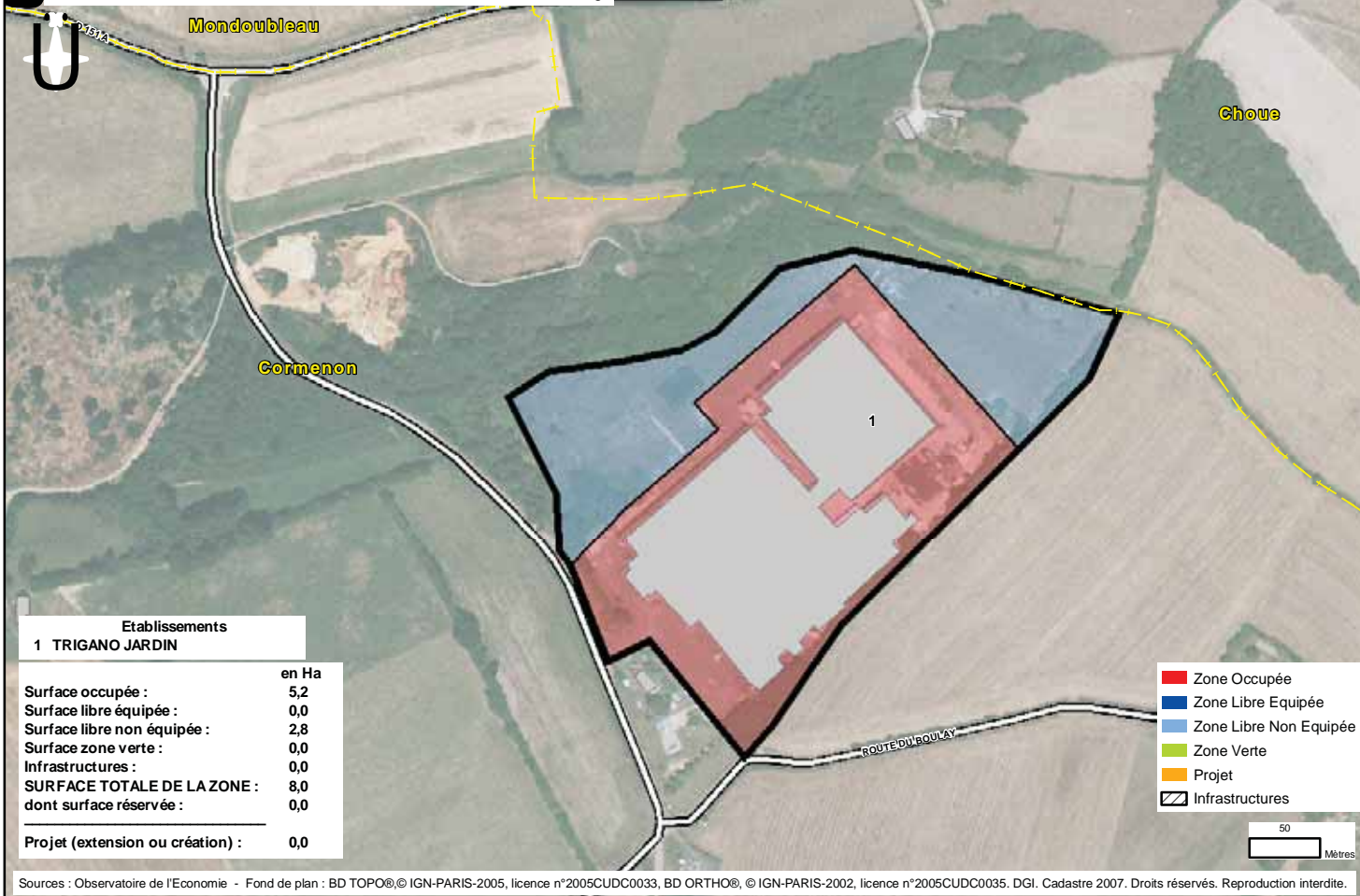
1.3 Collines du Perche - SARGE-SUR-BRAYE - Zone de Sargé-sur-Braye



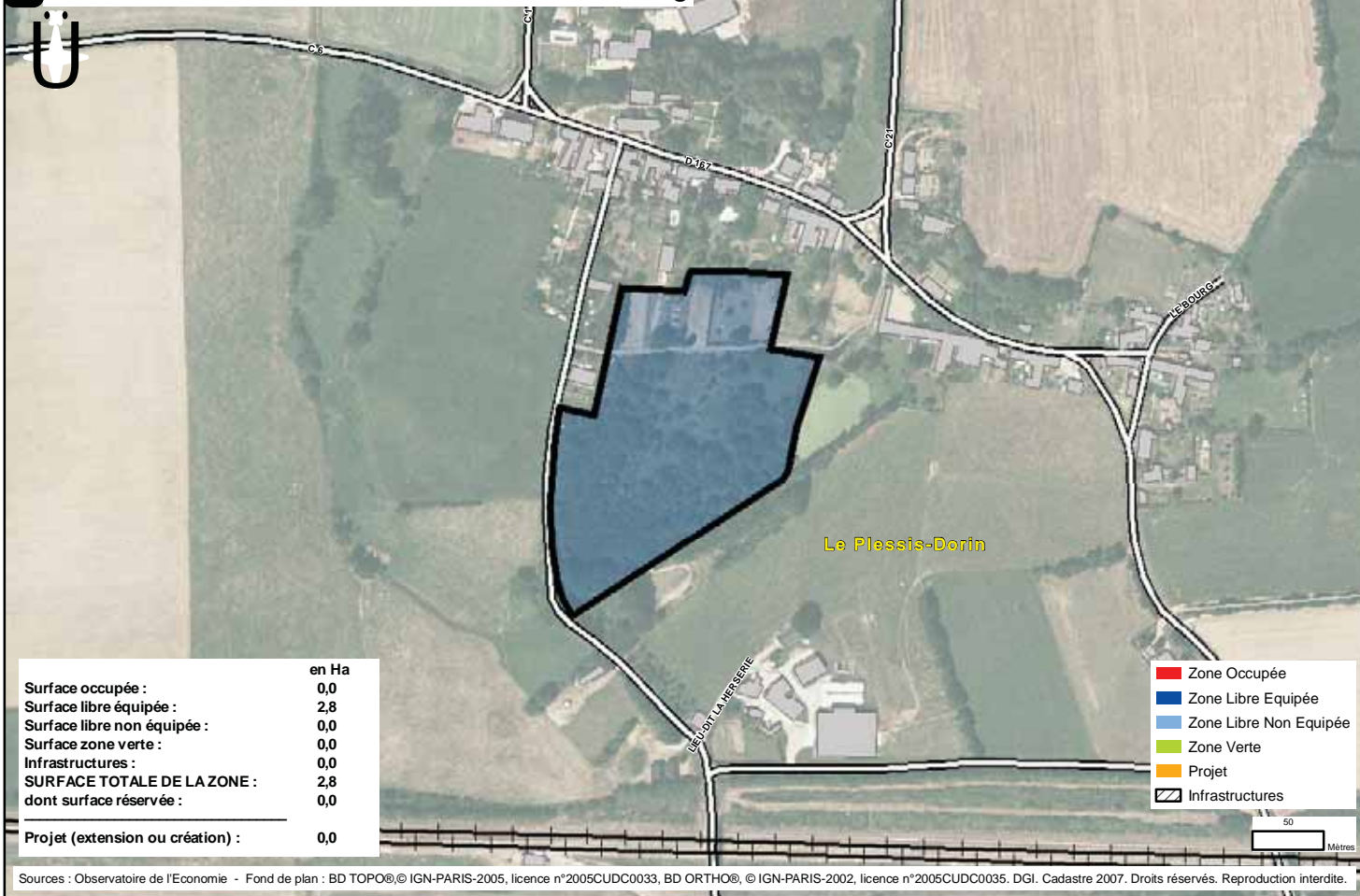
1.4 Hors communauté - CORMENON - ZA Le Charme



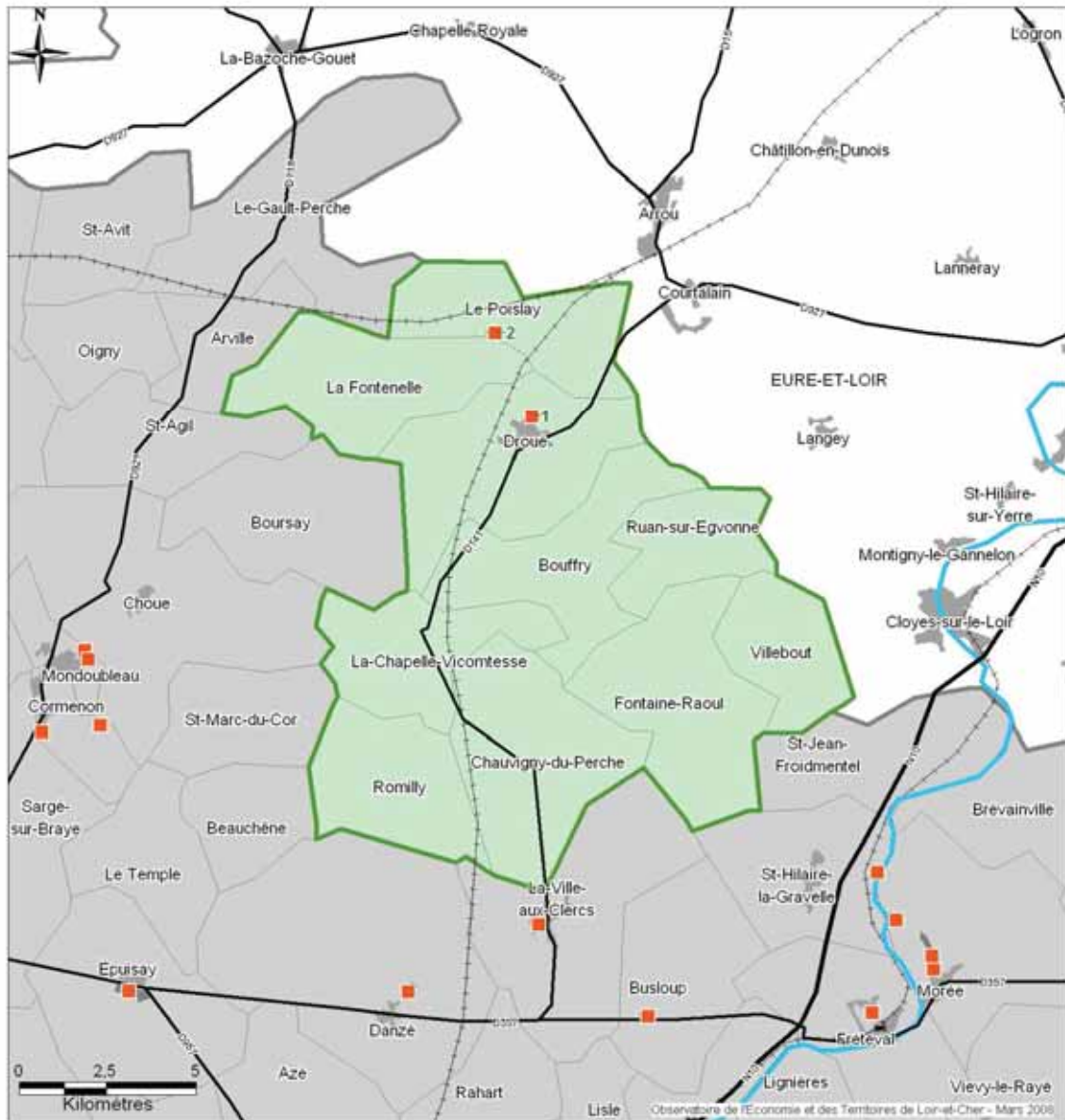
1.5 Hors communauté - CORMENON - ZI Le Boulay



1.6 Hors communauté - LE PLESSIS-DORIN - ZA du Bourg



2 - ZONES D'ACTIVITES DE LA COMMUNAUTE DE COMMUNES DU PERCHE VENDOMOIS



Communauté de communes du Perche Vendômois

> 2.1	ZA La Moussière	Droué
> 2.2	Zone Artisanale	Le Poislay

Année de
création

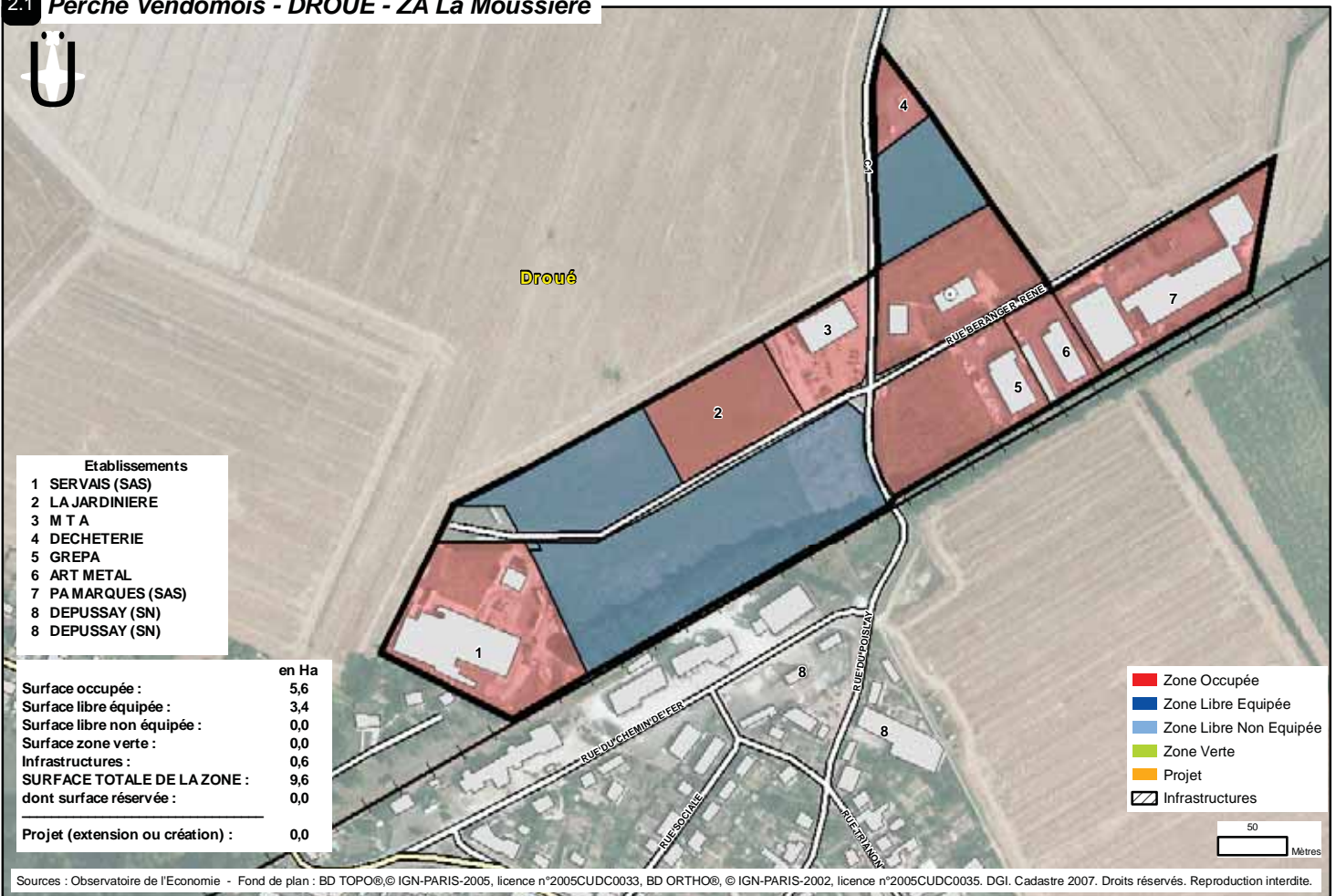
Propriétaire

Entreprises
Nbre Effectifs**Communauté de communes du Perche Vendômois**

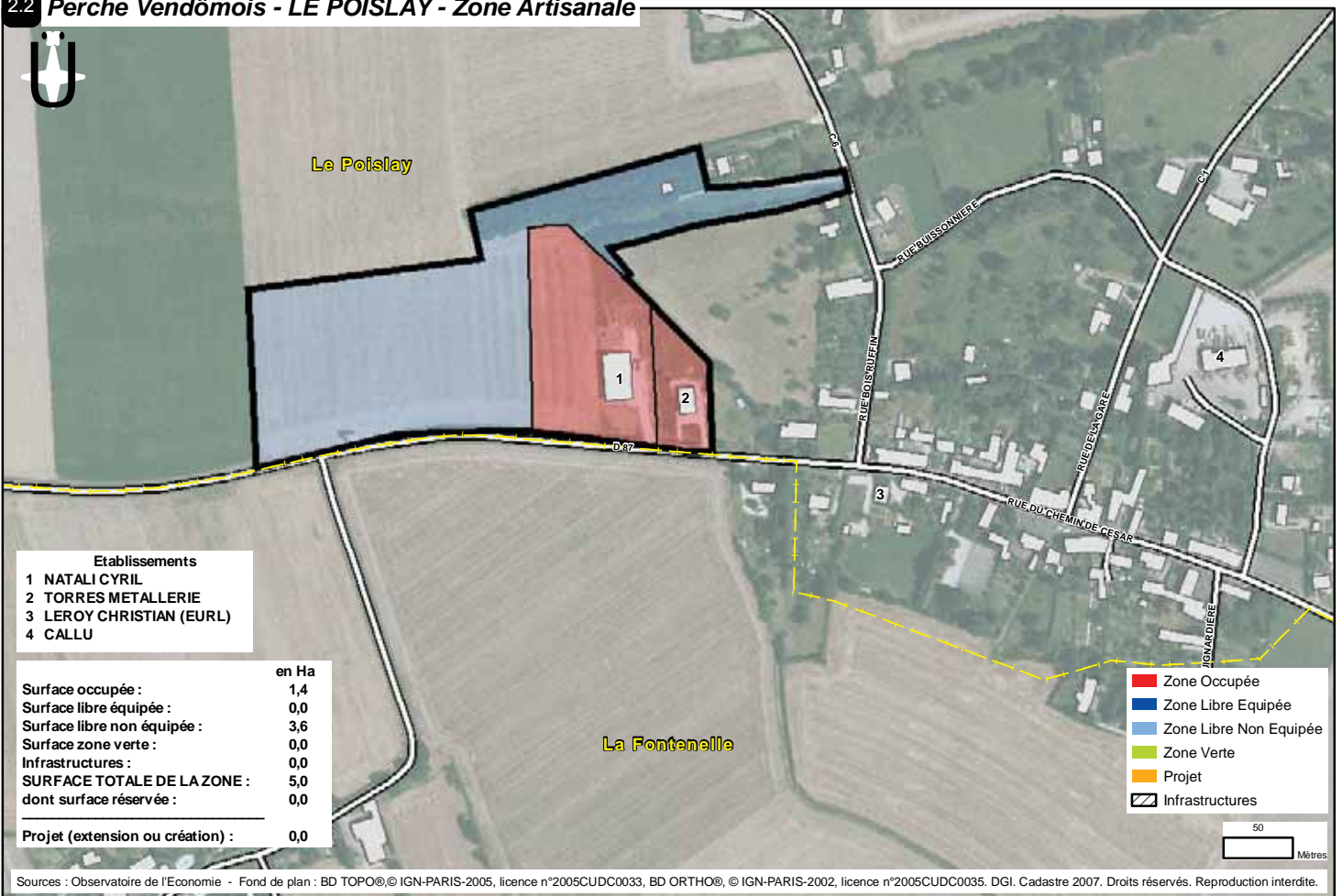
> 2.1	ZA La Moussière	1984	Propriétaire : Perche Vendômois Aménageur : Perche Vendômois Gestionnaire : Perche Vendômois	7	208
> 2.2	Zone Artisanale	1995	Propriétaire : La commune Aménageur : La Mairie Gestionnaire : La Mairie	2	5



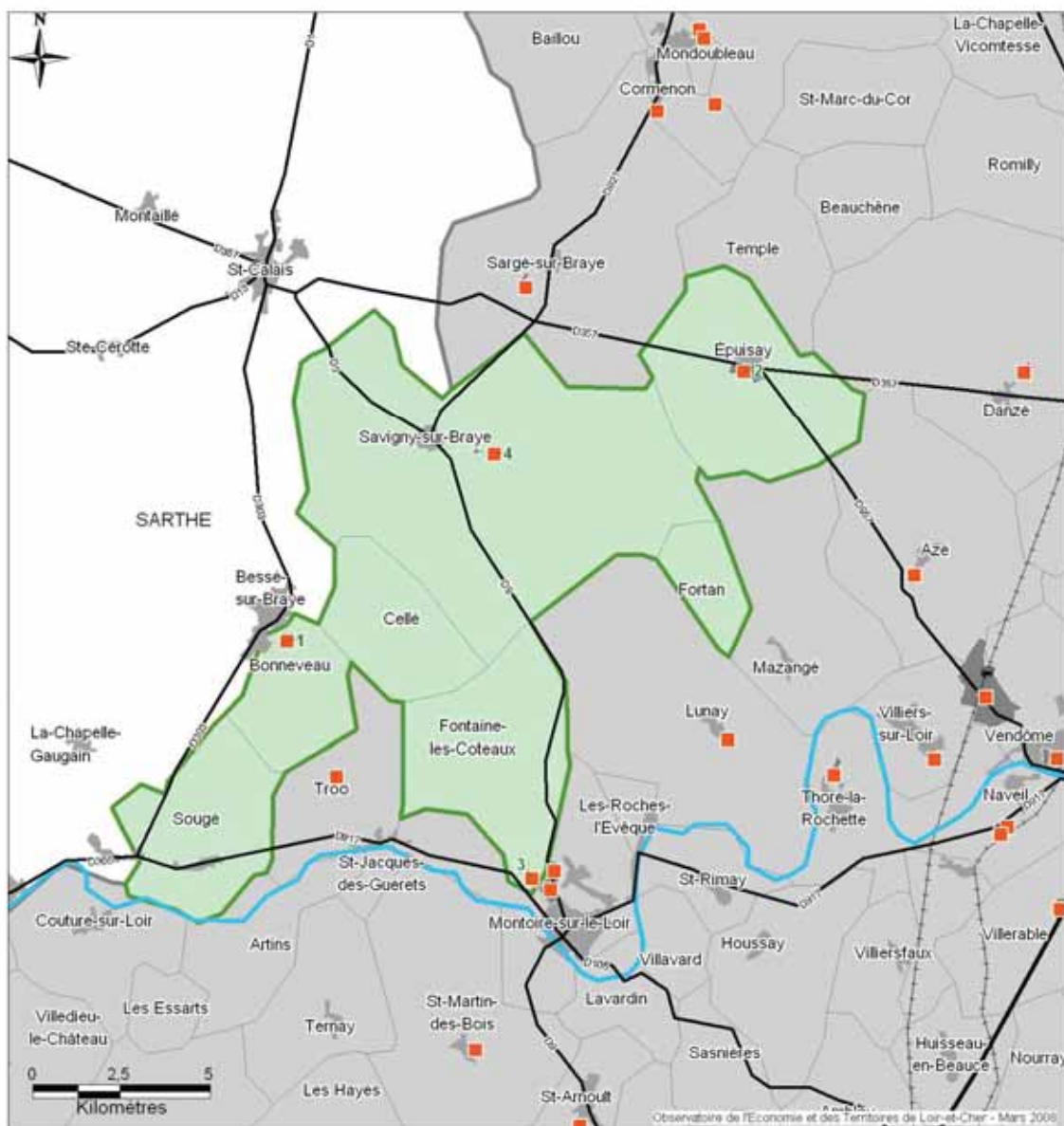
2.1 Perche Vendômois - DROUE - ZA La Moussière



2.2 Perche Vendômois - LE POISLAY - Zone Artisanale



3 - ZONES D'ACTIVITES DE LA COMMUNAUTE DE COMMUNES DES COTEAUX DE LA BRAYE



Communauté de communes des Coteaux de la Braye

> 3.1	Zone Artisanale	Bonneveau
> 3.2	Zone d'Epuisay	Épuisay
> 3.3	Zone Industrielle	Fontaine-les-Coteaux
> 3.4	ZA Le Carrefour - les Vignes	Savigny-sur-Braye

Année de
création

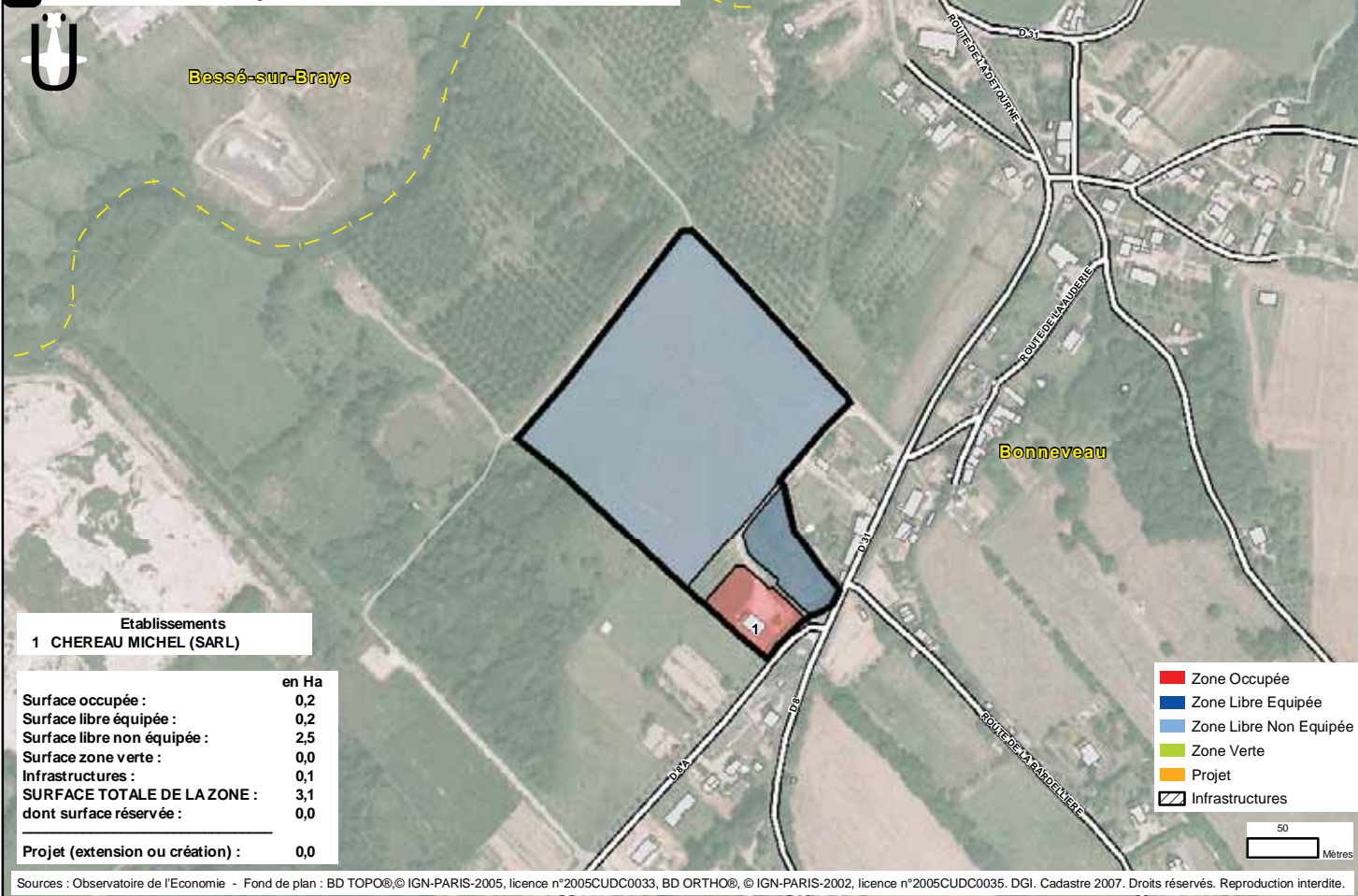
Propriétaire

Entreprises
Nbre Effectifs**Communauté de communes des Coteaux de la Bray**

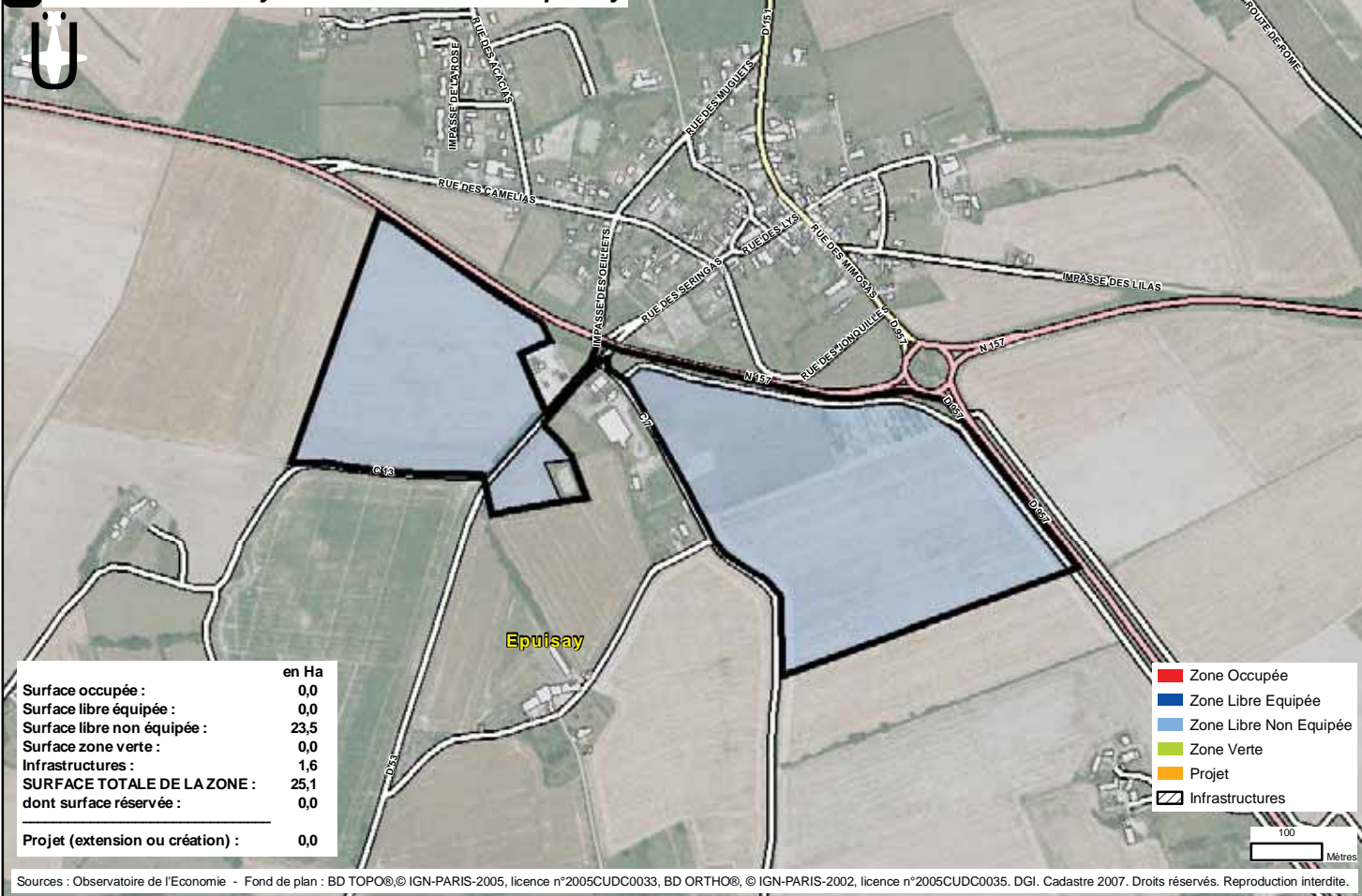
> 3.1	Zone Artisanale	1990	Propriétaire : La commune Aménageur : La commune Gestionnaire : La commune	1	4
> 3.2	Zone d'Epuisay	2008	Propriétaire : Communauté de communes des Coteaux de la Bray Aménageur : Communauté de communes des Coteaux de la Bray Gestionnaire : Communauté de communes des Coteaux de la Bray	0	
> 3.3	Zone Industrielle	1977	Propriétaire : La commune Aménageur : Coteaux de la Bray Gestionnaire : Coteaux de la Bray	3	13
> 3.4	ZA Le Carrefour - les Vignes	1991	Propriétaire : La commune Gestionnaire : La Mairie	8	51



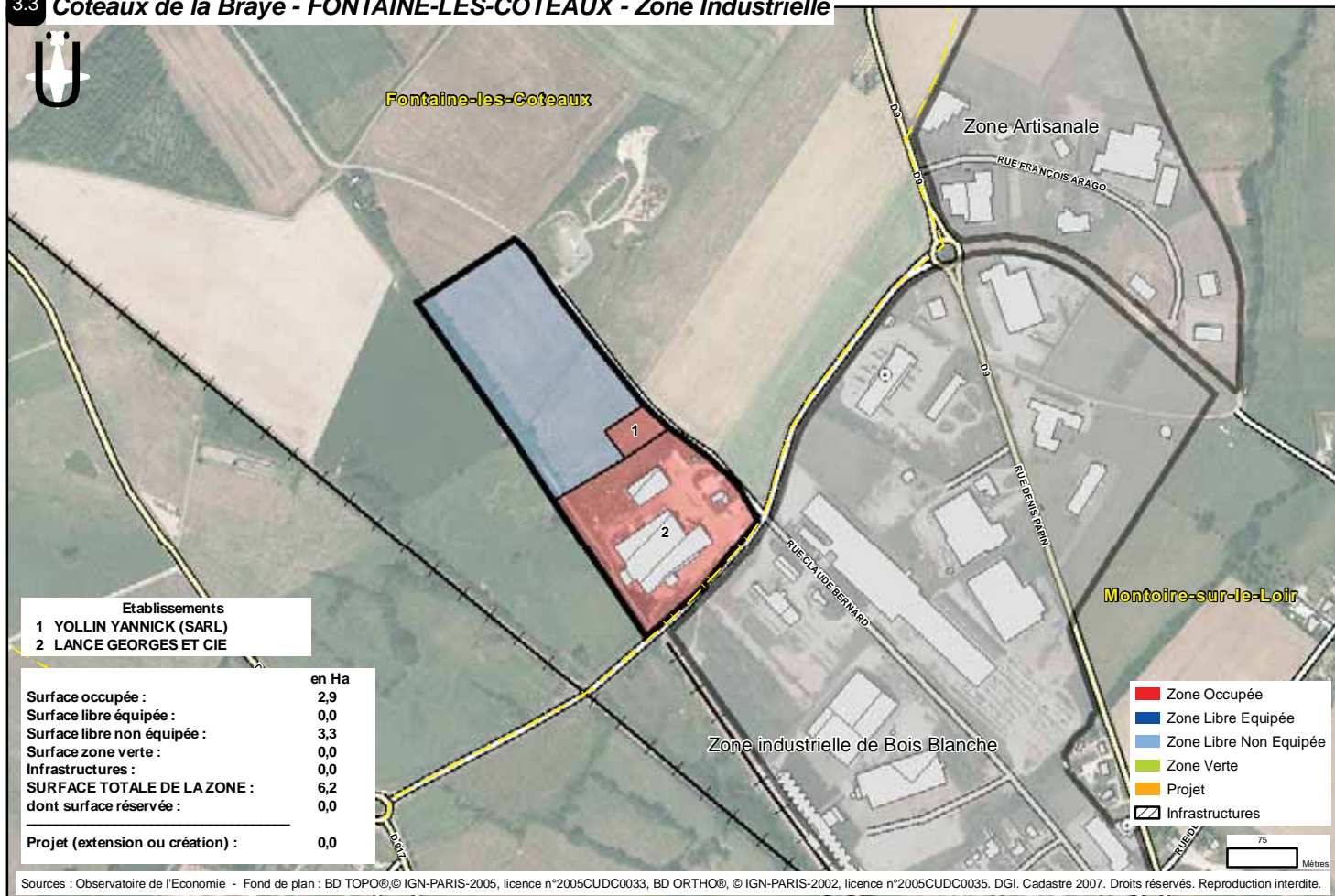
3.1 Coteaux de la Braye - BONNEVEAU - Zone Artisanale



3.2 Coteaux de la Braye - EPUISAY - Zone d'Epuisay



3.3 Coteaux de la Braye - FONTAINE-LES-COTEAUX - Zone Industrielle



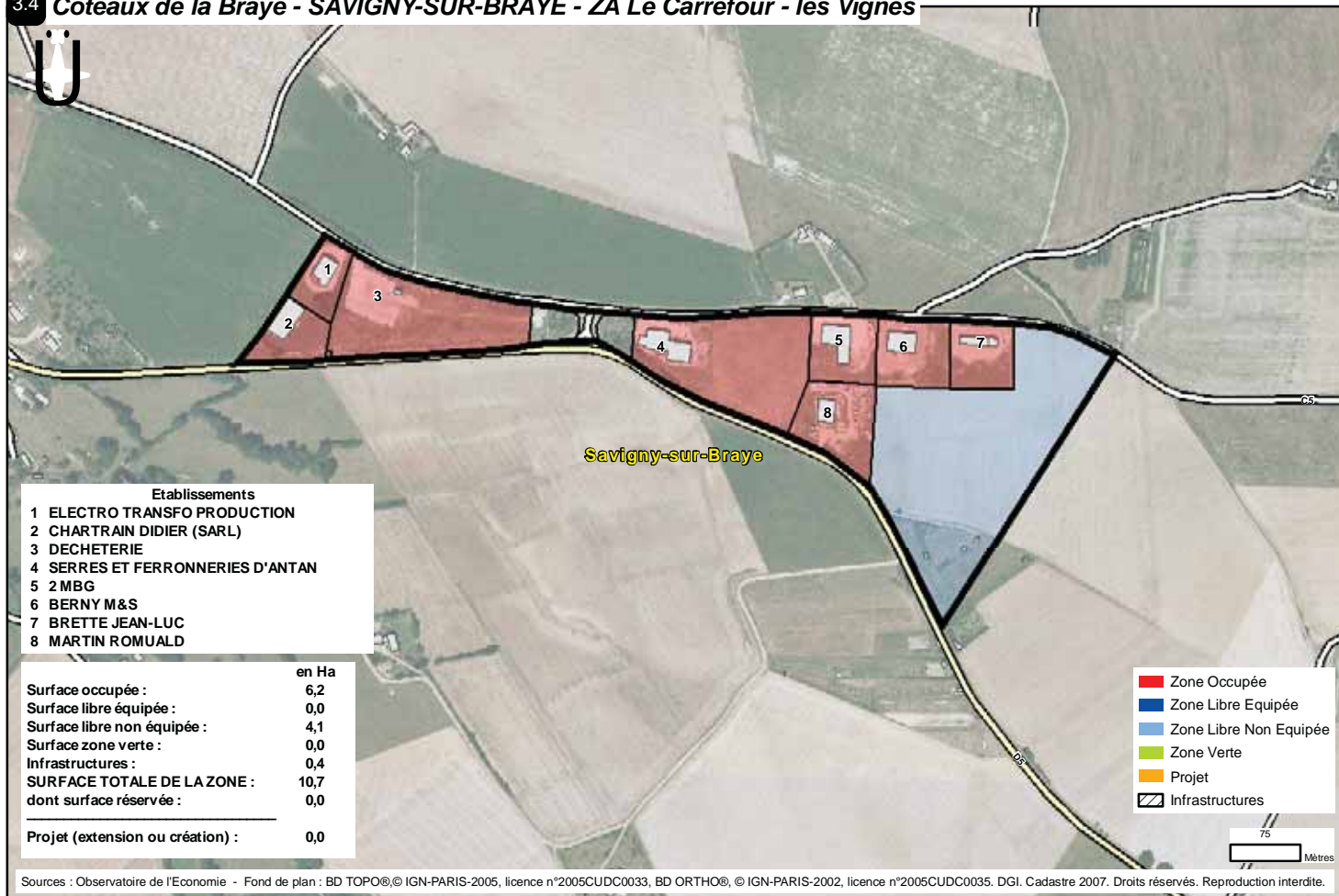
Etablissements	
1	YOLLIN YANNICK (SARL)
2	LANCE GEORGES ET CIE

	en Ha
Surface occupée :	2,9
Surface libre équipée :	0,0
Surface libre non équipée :	3,3
Surface zone verte :	0,0
Infrastructures :	0,0
SURFACE TOTALE DE LA ZONE :	6,2
dont surface réservée :	0,0

Projet (extension ou création) : 0,0

Sources : Observatoire de l'Economie - Fond de plan : BD TOPO® © IGN-PARIS-2005, licence n°2005CUDC0033, BD ORTHO®, © IGN-PARIS-2002, licence n°2005CUDC0035. DGI. Cadastre 2007. Droits réservés. Reproduction interdite.

3.4 Coteaux de la Braye - SAVIGNY-SUR-BRAYE - ZA Le Carrefour - les Vignes



Etablissements	
1	ELECTRO TRANSFO PRODUCTION
2	CHARTRAIN DIDIER (SARL)
3	DECHETERIE
4	SERRES ET FERRONNERIES D'ANTAN
5	2 MBG
6	BERNY M&S
7	BRETTE JEAN-LUC
8	MARTIN ROMUALD

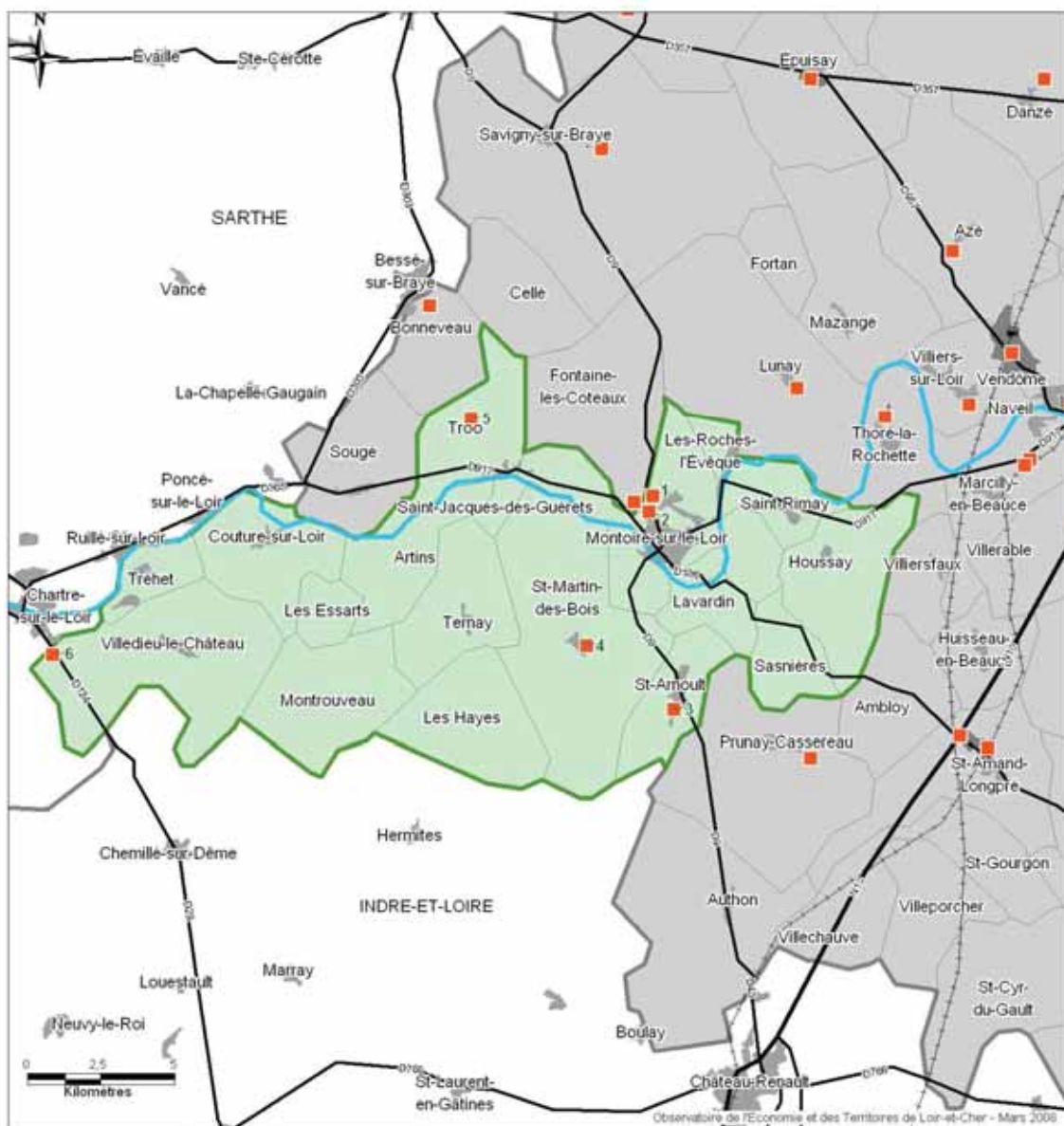
	en Ha
Surface occupée :	6,2
Surface libre équipée :	0,0
Surface libre non équipée :	4,1
Surface zone verte :	0,0
Infrastructures :	0,4
SURFACE TOTALE DE LA ZONE :	10,7
dont surface réservée :	0,0

Projet (extension ou création) : 0,0

Sources : Observatoire de l'Economie - Fond de plan : BD TOPO® © IGN-PARIS-2005, licence n°2005CUDC0033, BD ORTHO®, © IGN-PARIS-2002, licence n°2005CUDC0035. DGI. Cadastre 2007. Droits réservés. Reproduction interdite.



4 - ZONES D'ACTIVITES DE LA COMMUNAUTE DE COMMUNES DU PAYS DE RONSARD



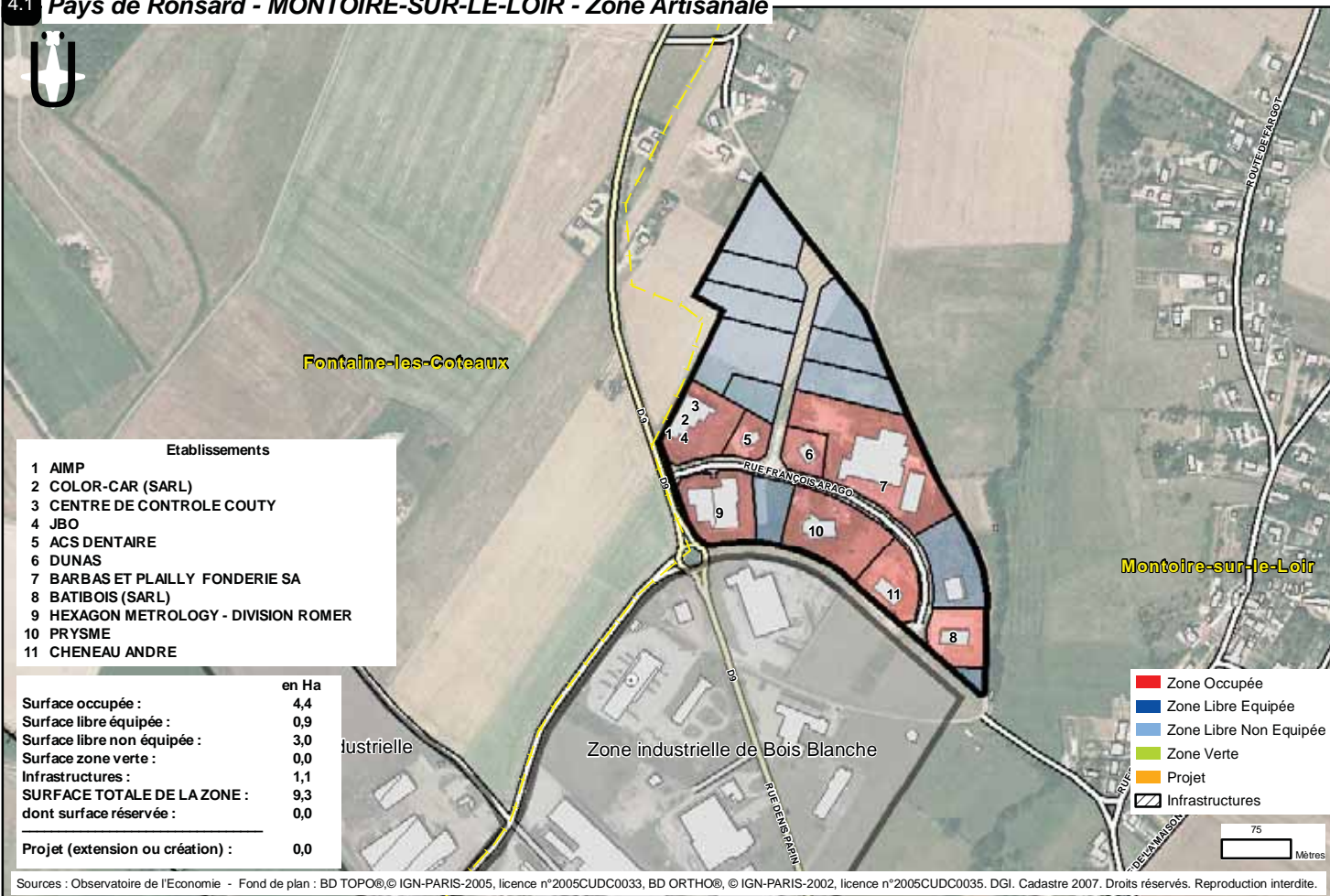
Communauté de communes du Pays de Ronsard

> 4.1	Zone Artisanale	Montoire-sur-le-Loir
> 4.2	Zone Industrielle de Bois Blanche	Montoire-sur-le-Loir
> 4.3	Zone Artisanale	Saint-Arnoult
> 4.4	Zone Le Bourg	Saint-Martin-des-Bois
> 4.5	Zone Artisanale	Troo
> 4.6	Zone Artisanale	Villedieu-le-Château

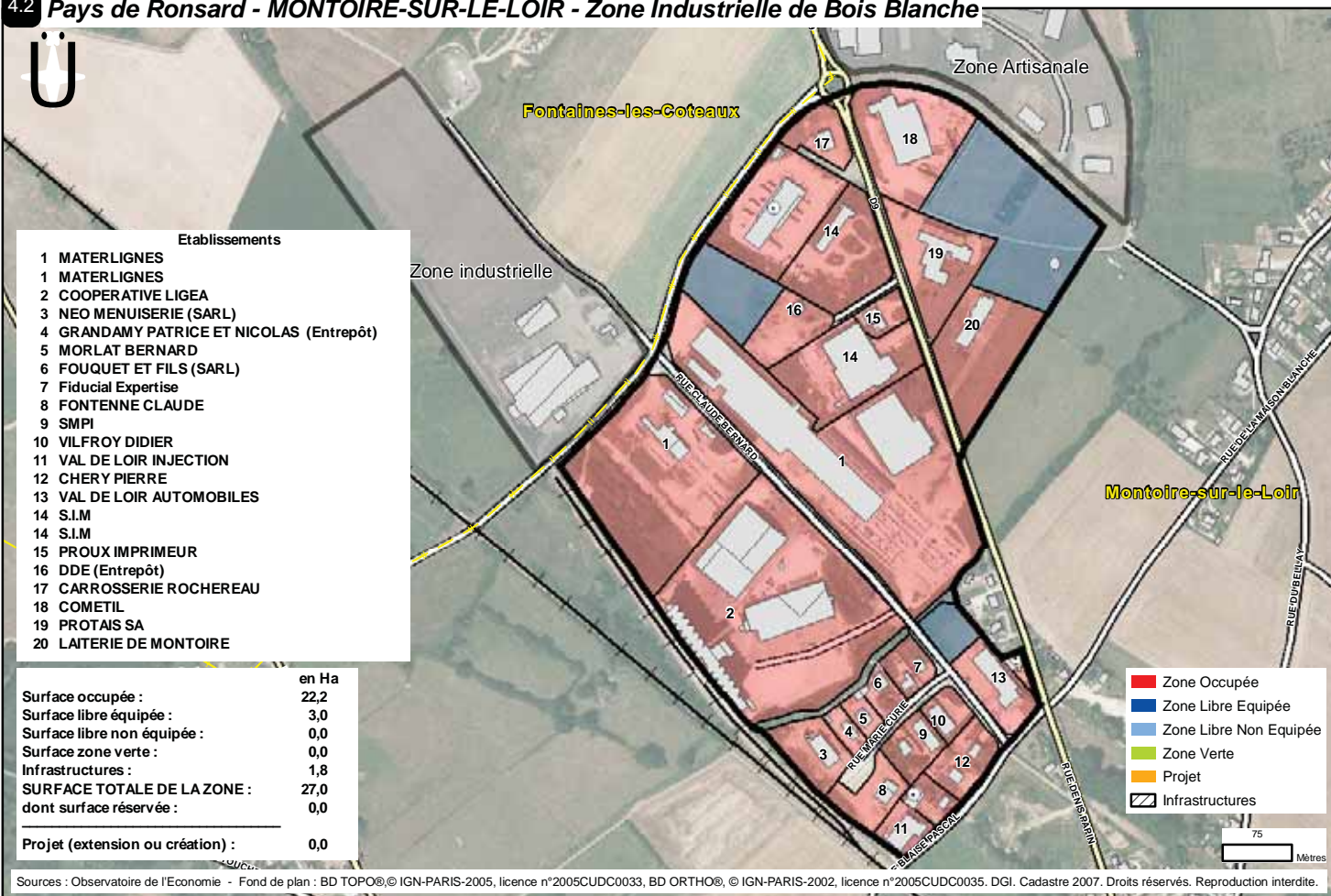
Communauté de communes du Pays de Ronsard

> 4.1	Zone Artisanale	1970	Propriétaire : La commune Gestionnaire : La Mairie	11	165
> 4.2	Zone Industrielle de Bois Blanche	1970	Propriétaire : La Mairie et Pays de Ronsard pour une partie Aménageur : La Mairie et Pays de Ronsard pour une partie Gestionnaire : La Mairie et Pays de Ronsard pour une partie	20	354
> 4.3	Zone Artisanale	1995	Propriétaire : La commune Gestionnaire : La Mairie	0	
> 4.4	Zone Le Bourg	1990	Propriétaire : La commune Aménageur : La Mairie Gestionnaire : La Mairie	1	8
> 4.5	Zone Artisanale	1983	Propriétaire : La commune Gestionnaire : La Mairie	0	
> 4.6	Zone Artisanale	2008	Propriétaire : Pays de Ronsard Aménageur : Pays de Ronsard Gestionnaire : Pays de Ronsard	0	

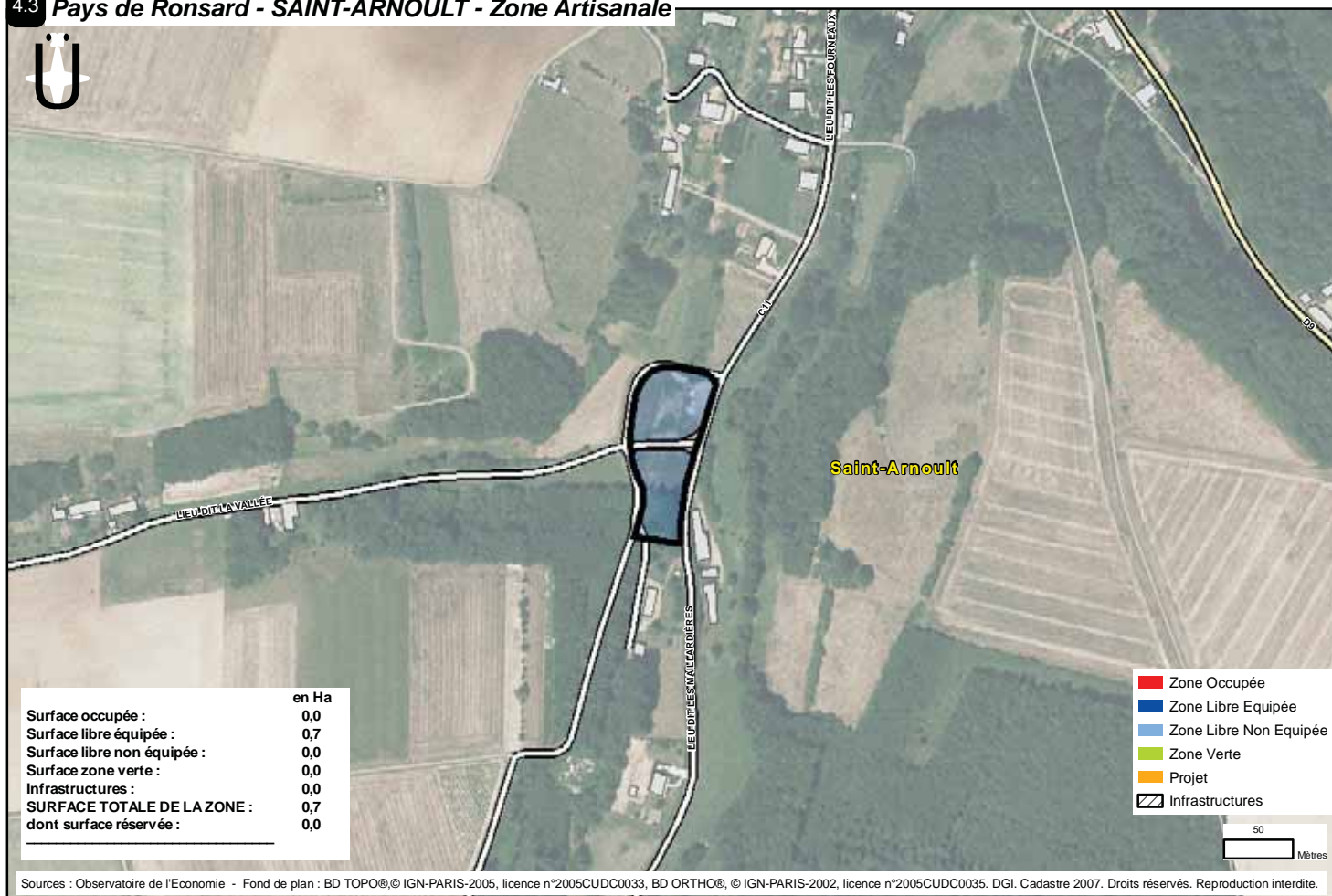
4.1 Pays de Ronsard - MONTOIRE-SUR-LE-LOIR - Zone Artisanale



4.2 Pays de Ronsard - MONTOIRE-SUR-LE-LOIR - Zone Industrielle de Bois Blanche

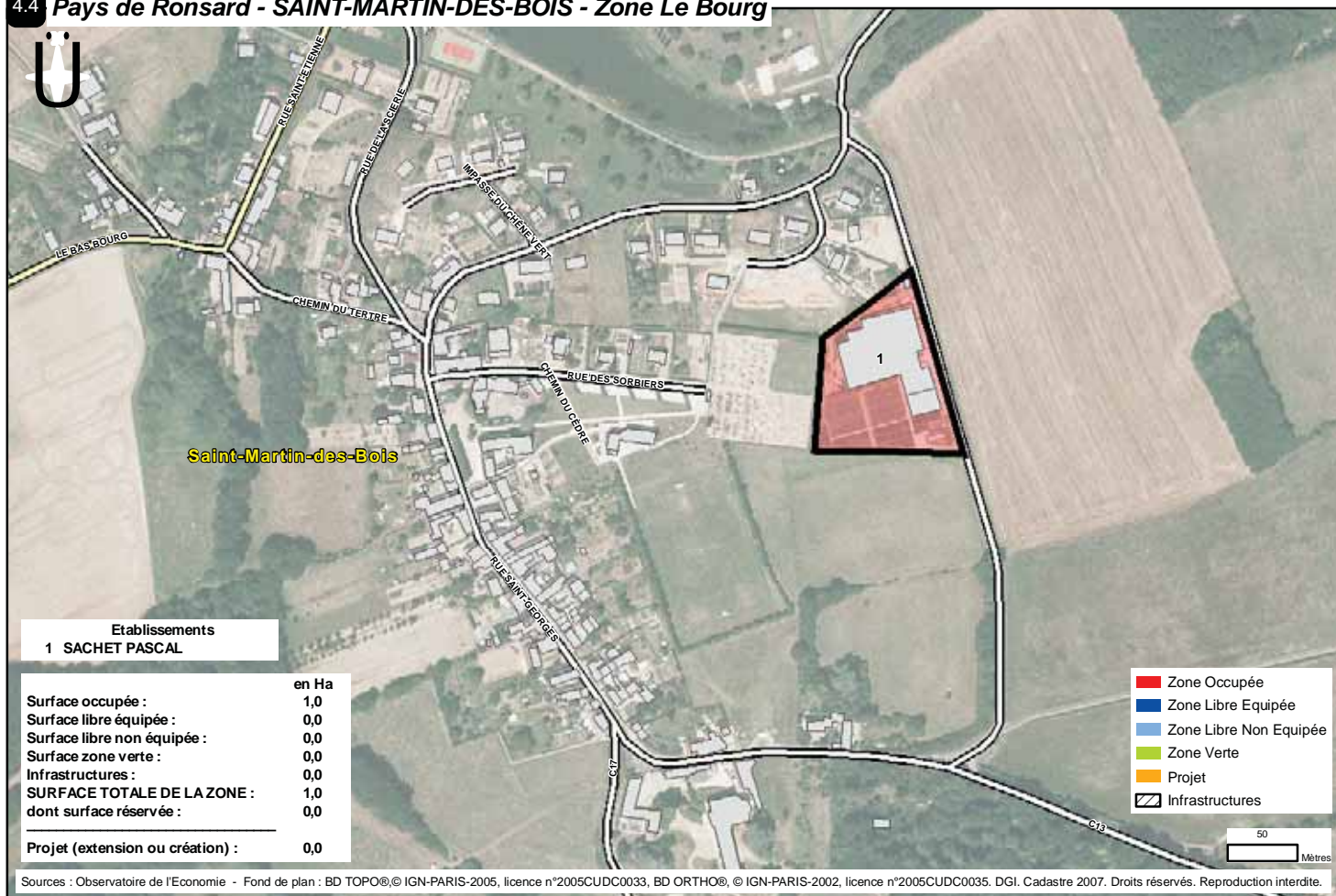


4.3 Pays de Ronsard - SAINT-ARNOULT - Zone Artisanale



Sources : Observatoire de l'Economie - Fond de plan : BD TOPO®, © IGN-PARIS-2005, licence n°2005CUDC0033, BD ORTHO®, © IGN-PARIS-2002, licence n°2005CUDC0035. DGI. Cadastre 2007. Droits réservés. Reproduction interdite.

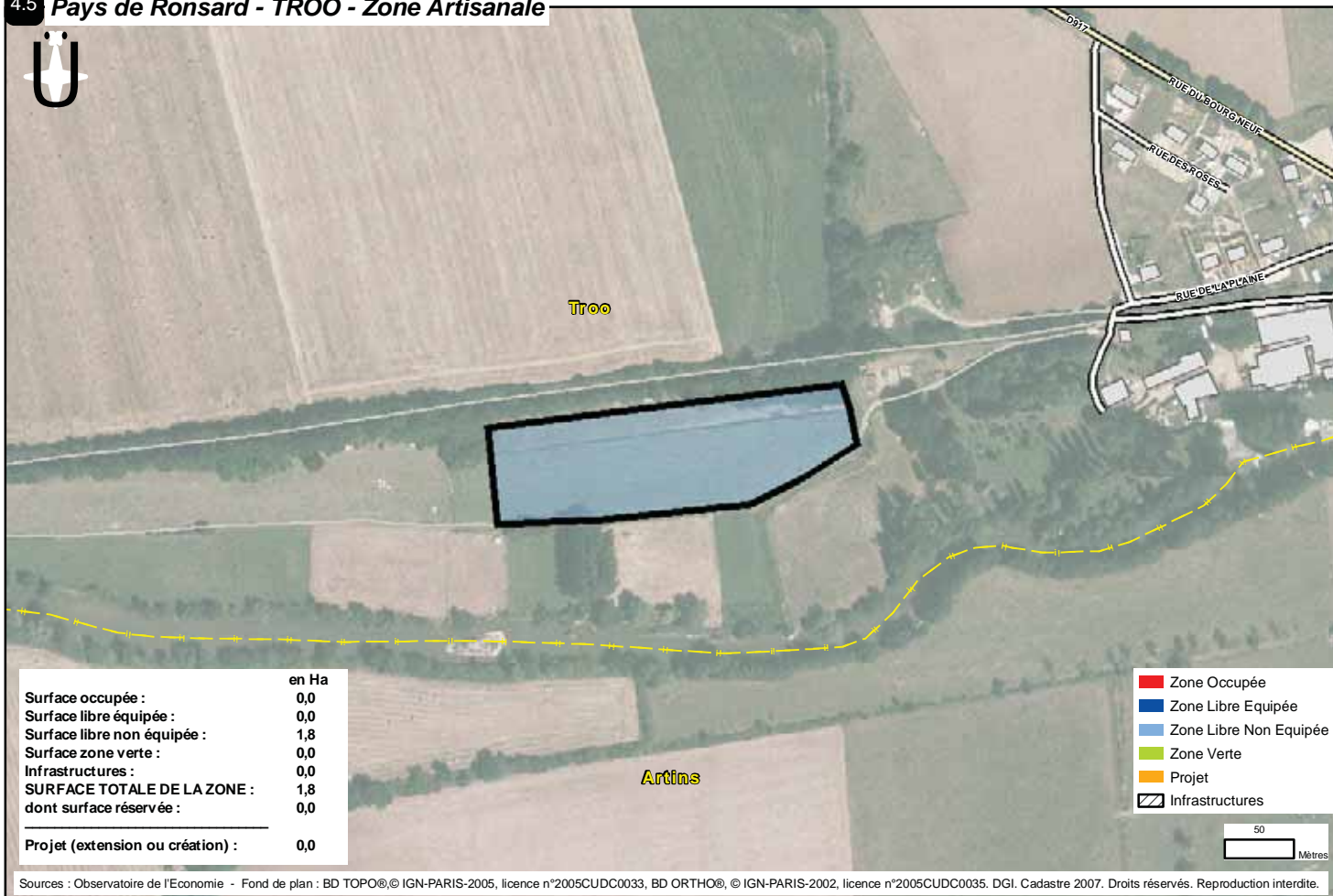
4.4 Pays de Ronsard - SAINT-MARTIN-DES-BOIS - Zone Le Bourg



Sources : Observatoire de l'Economie - Fond de plan : BD TOPO®, © IGN-PARIS-2005, licence n°2005CUDC0033, BD ORTHO®, © IGN-PARIS-2002, licence n°2005CUDC0035. DGI. Cadastre 2007. Droits réservés. Reproduction interdite.

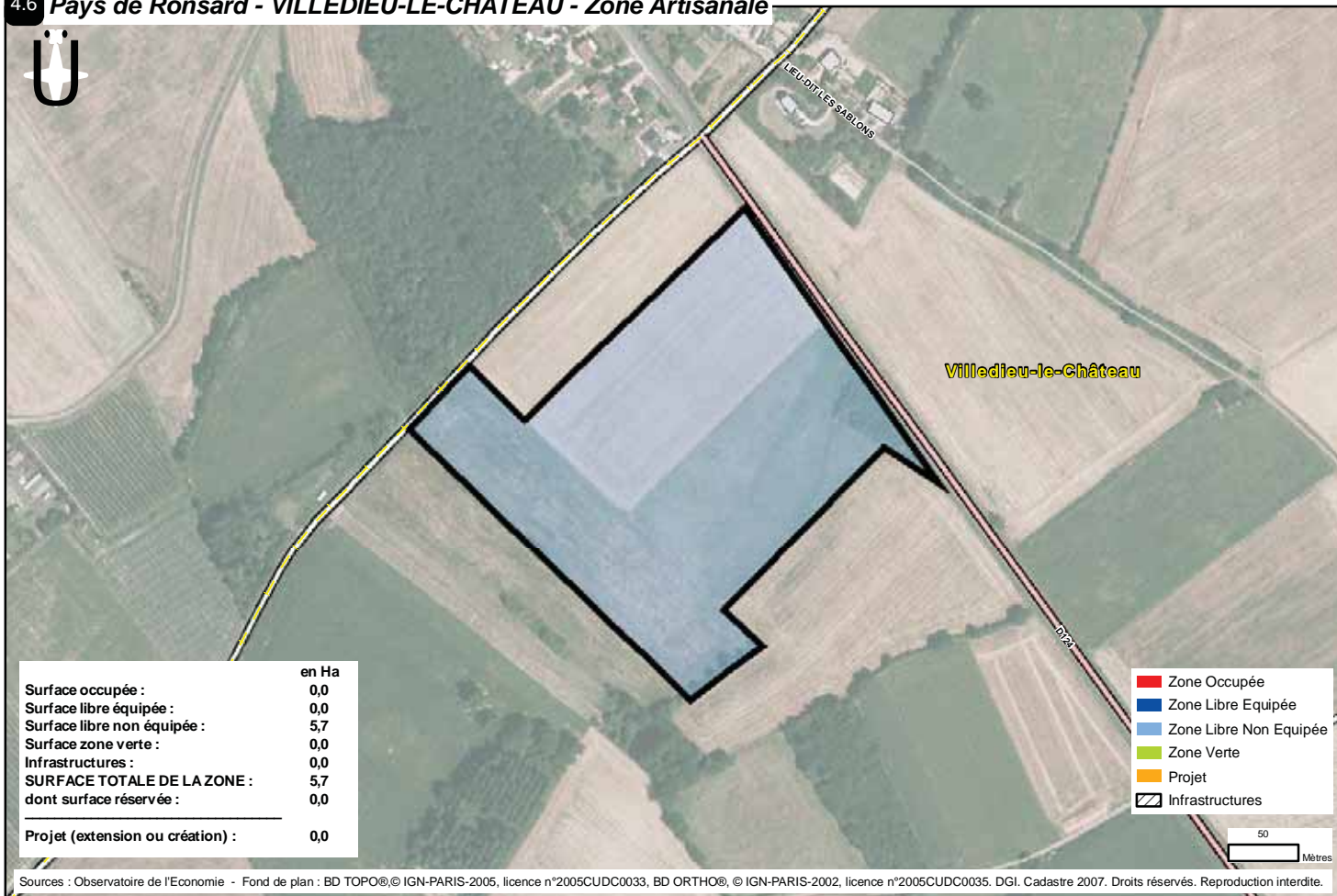


4.5 Pays de Ronsard - TROO - Zone Artisanale



Sources : Observatoire de l'Économie - Fond de plan : BD TOPO®, © IGN-PARIS-2005, licence n°2005CUDC0033, BD ORTHO®, © IGN-PARIS-2002, licence n°2005CUDC0035. DGI. Cadastre 2007. Droits réservés. Reproduction interdite.

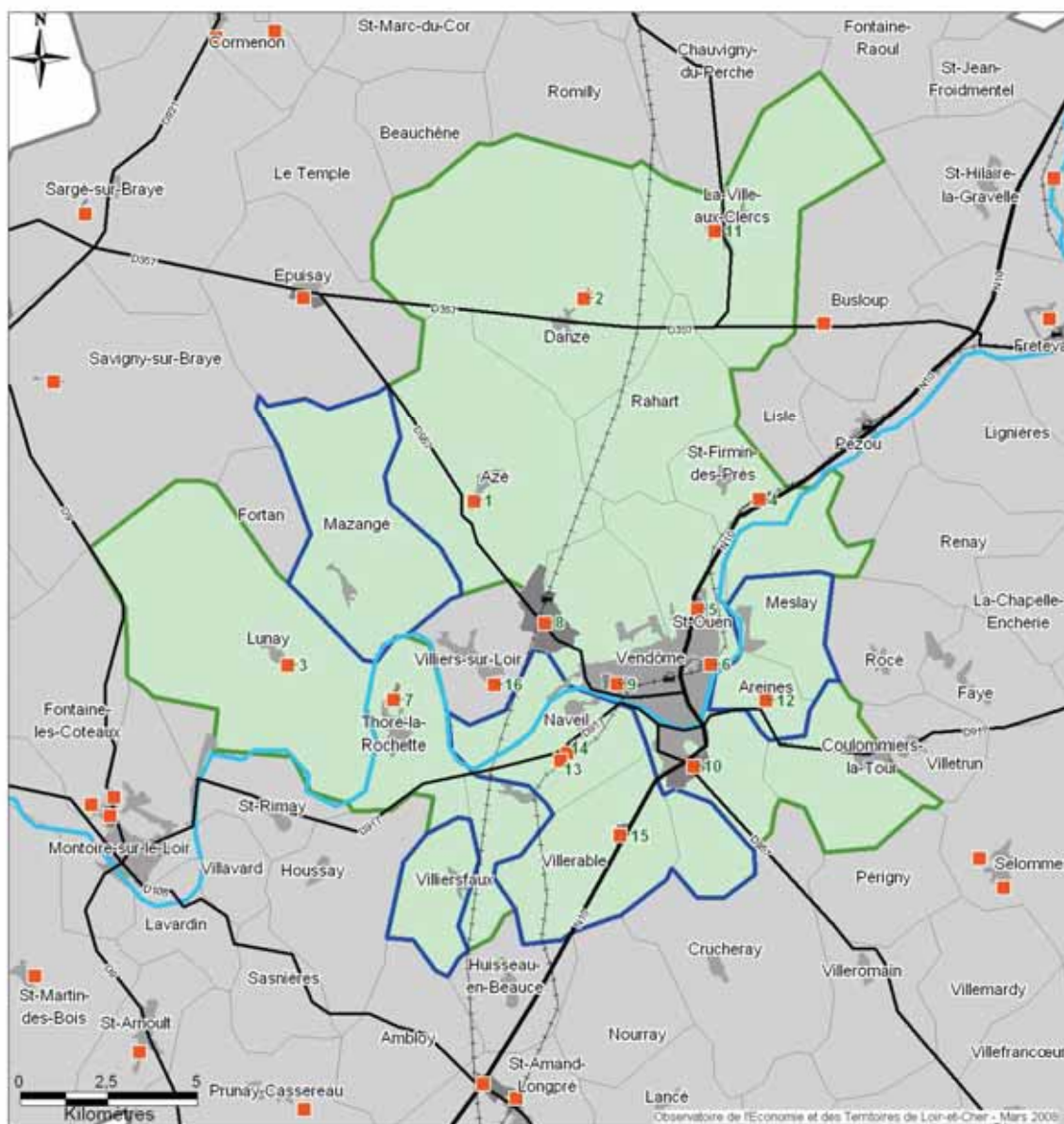
4.6 Pays de Ronsard - VILLEDIEU-LE-CHATEAU - Zone Artisanale



Sources : Observatoire de l'Économie - Fond de plan : BD TOPO®, © IGN-PARIS-2005, licence n°2005CUDC0033, BD ORTHO®, © IGN-PARIS-2002, licence n°2005CUDC0035. DGI. Cadastre 2007. Droits réservés. Reproduction interdite.



5 - ZONES D'ACTIVITES DES COMMUNAUTES DE COMMUNES DU PAYS DE VENDOME, DU VENDOMOIS RURAL ET DE VILLIERS-SUR-LOIR



Liste des zones d'activités des communautés de communes du Pays de Vendôme, du Vendômois Rural et de Villiers-sur-Loir

Communauté de communes du Pays de Vendôme

> 5.1	ZA de La Varenne	Azé
> 5.2	ZA des Poulinières	Danzé
> 5.3	ZA de Villeprovert	Lunay
> 5.4	ZA de la Garenne	Saint-Firmin-des-Prés
> 5.5	ZA des Grouëts et Bel Air	Saint-Ouen
> 5.6	ZA de la Plaine - Rocheboyer	Saint-Ouen
> 5.7	ZA des Sapinettes	Thoré-la-Rochette
> 5.8	Parc Technologique du Bois de l'Oratoire	Vendôme
> 5.9	ZI Nord	Vendôme
> 5.10	ZI Sud - ZAC des Courtis, des Hauts des Clos	Vendôme
> 5.11	ZA-ZI Le Bourg	La Ville-aux-Clercs

Communauté de communes du Vendômois Rural

> 5.12	ZA de Tournebride	Areines
> 5.13	ZA La Bouchardière	Naveil
> 5.14	ZA de la Tarotte	Naveil
> 5.15	ZA des Bruères	Villerable

Hors communauté

> 5.16	ZA de la Croix Noury	Villiers-sur-Loir
--------	----------------------	-------------------



Communauté de communes du Pays de Vendôme

> 5.1	ZA de La Varenne	1988	Propriétaire : La commune Aménageur : La commune Gestionnaire : Communauté de communes du Pays de Vendôme	9	18
> 5.2	ZA des Poulinières	1989	Propriétaire : La commune Aménageur : Pays de Vendôme Gestionnaire : Pays de Vendôme	3	13
> 5.3	ZA de Villeprovert	1985	Propriétaire : La commune Gestionnaire : Pays de Vendôme	3	69
> 5.4	ZA de la Garenne	1990	Propriétaire : Communauté de communes du Pays de Vendôme Aménageur : Communauté de communes du Pays de Vendôme Gestionnaire : Communauté de communes du Pays de Vendôme	12	142
> 5.5	ZA des Grouëts et Bel Air	1993	Propriétaire : La commune Aménageur : Communauté de communes du Pays de Vendôme Gestionnaire : Communauté de communes du Pays de Vendôme	32	354
> 5.6	ZA de la Plaine - Rocheboyer	1969	Aménageur : Communauté du Pays de Vendôme Gestionnaire : Communauté du Pays de Vendôme	22	569
> 5.7	ZA des Sapinettes	1980	Aménageur : Pays de Vendôme Gestionnaire : Pays de Vendôme	8	182
> 5.8	Parc Technologique du Bois de l'Oratoire	1990	Propriétaire : SIEABIG Aménageur : SIEABIG Gestionnaire : Communauté de communes du Pays de Vendôme	23	449
> 5.9	ZI Nord	1963	Aménageur : Pays de Vendôme Gestionnaire : Pays de Vendôme	53	1290
> 5.10	Zi Sud - ZAC des Courtis, des Hauts des Clos	1977	Propriétaire : Communauté de Communes de Vendôme Aménageur : SELC Gestionnaire : Communauté de Communes de Vendôme	54	2092
> 5.11	ZA-ZI Le Bourg	1964	Aménageur : Pays de Vendôme Gestionnaire : Pays de Vendôme	14	19

Communauté de communes du Vendômois Rural

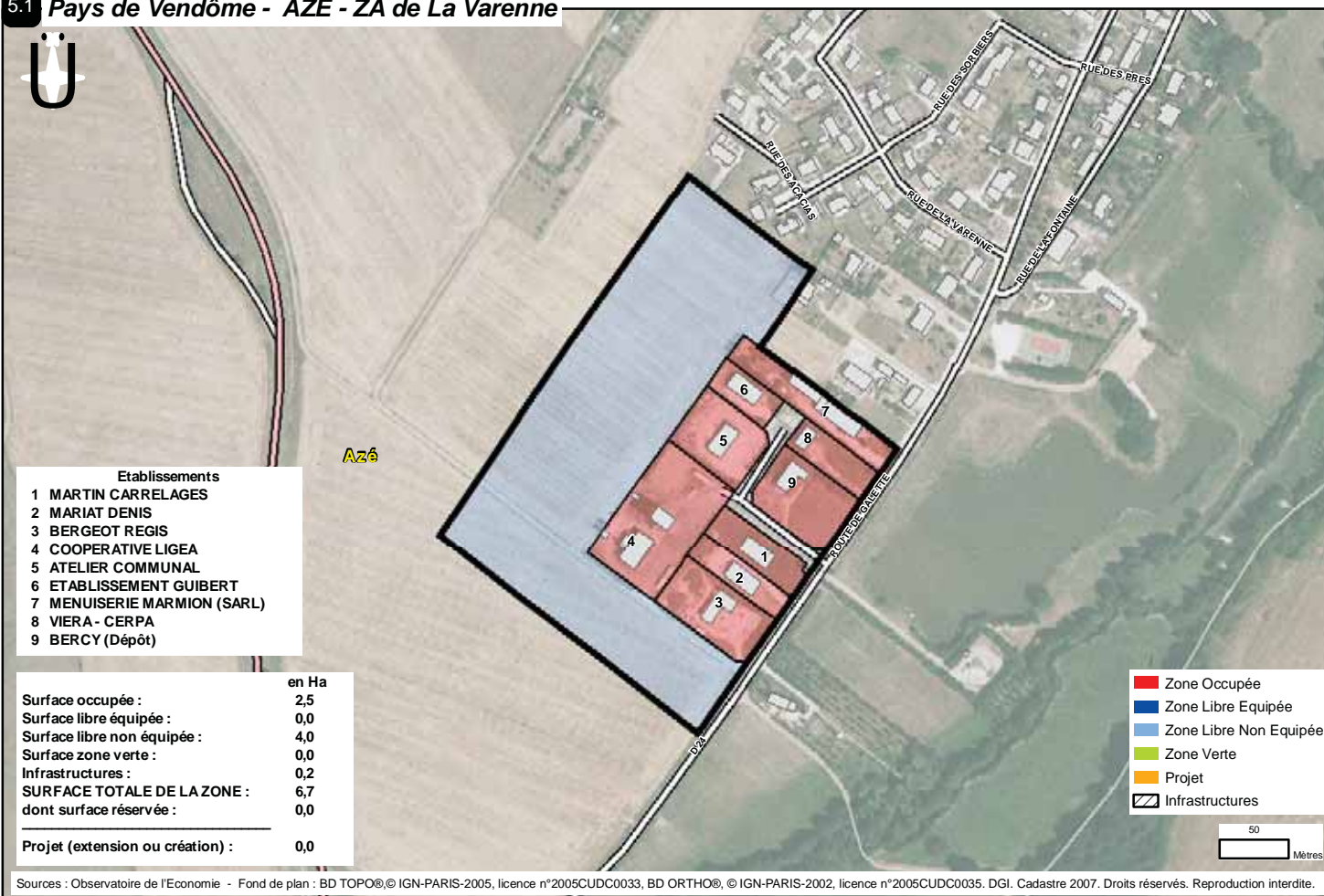
> 5.12	ZA de Tournebride	2000	Propriétaire : Communauté du Vendômois Rural Aménageur : Communauté du Vendômois Rural Gestionnaire : Communauté du Vendômois Rural	4	6
> 5.13	ZA La Bouchardière	1980	Propriétaire : La commune Gestionnaire : Vendômois Rural	21	193
> 5.14	ZA de la Tarotte	2004	Propriétaire : Vendômois Rural Aménageur : Vendômois Rural Gestionnaire : Vendômois Rural	4	10
> 5.15	ZA des Bruères	1989	Propriétaire : Madame Nault Aménageur : Madame Nault Gestionnaire : Zone privée	4	30

Hors communauté

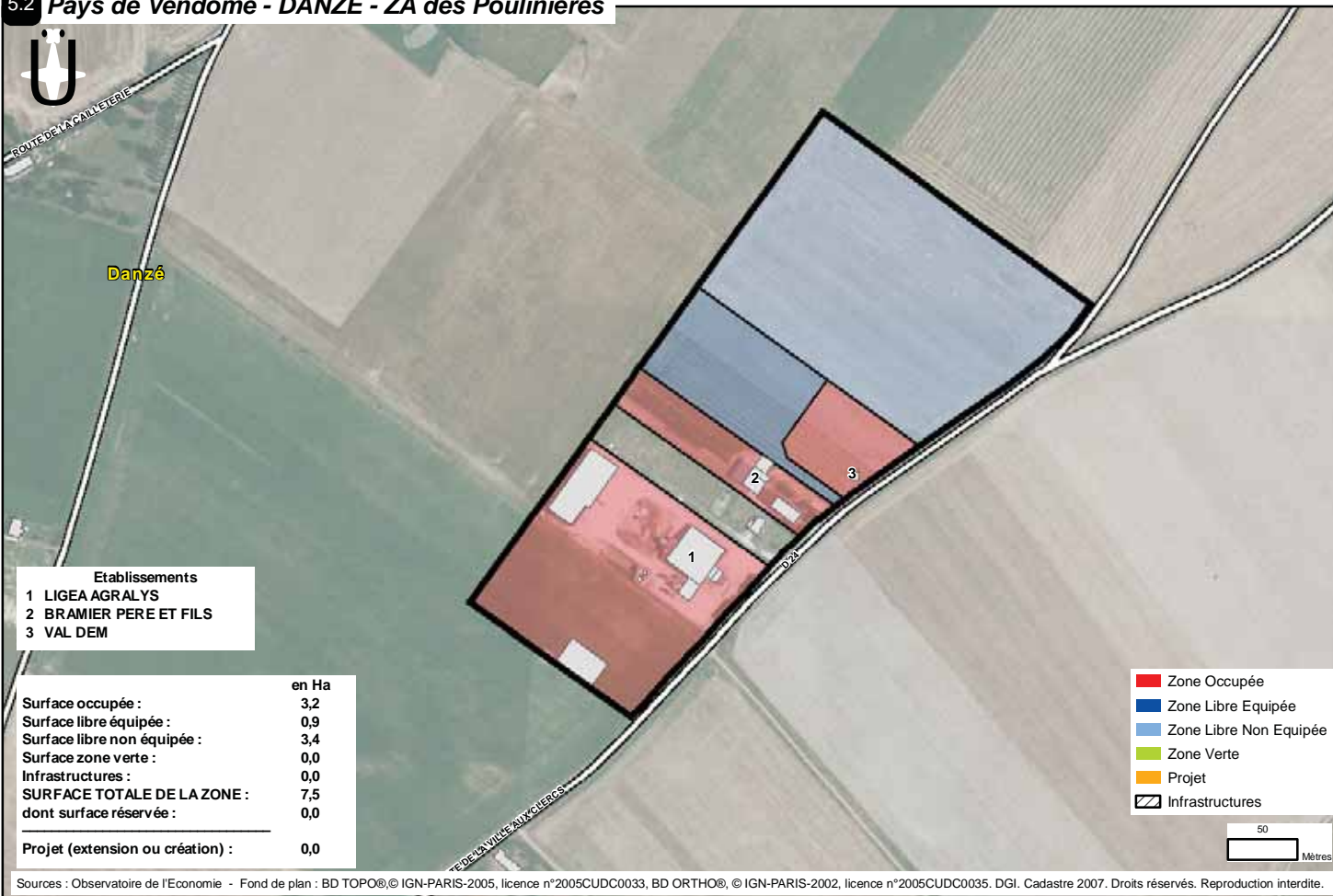
> 5.16	ZA de la Croix Noury	1989	Propriétaire : La commune Aménageur : La commune Gestionnaire : La Mairie	6	60
--------	----------------------	------	---	---	----



5.1 Pays de Vendôme - AZE - ZA de La Varenne



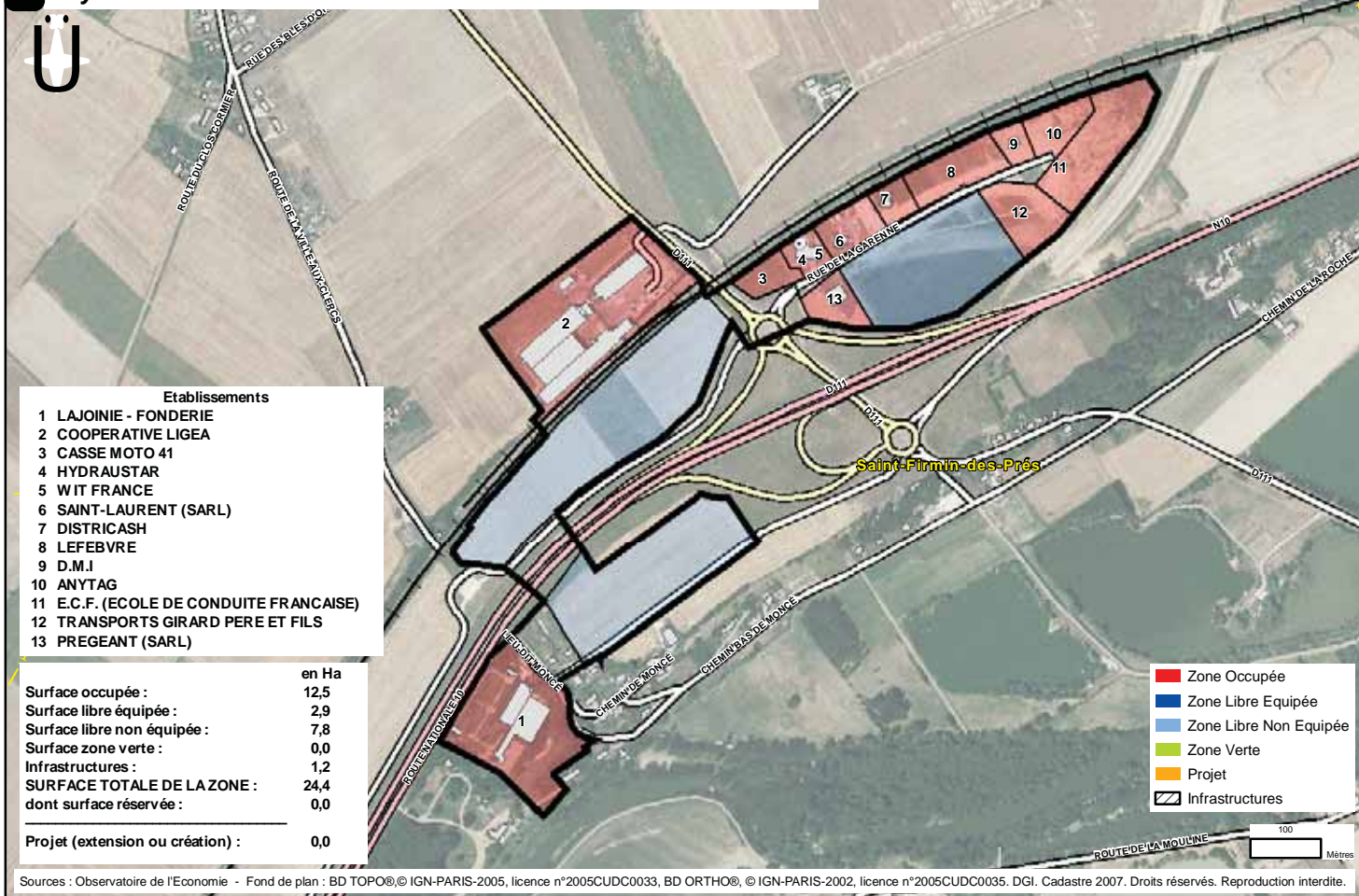
5.2 Pays de Vendôme - DANZE - ZA des Poulinières

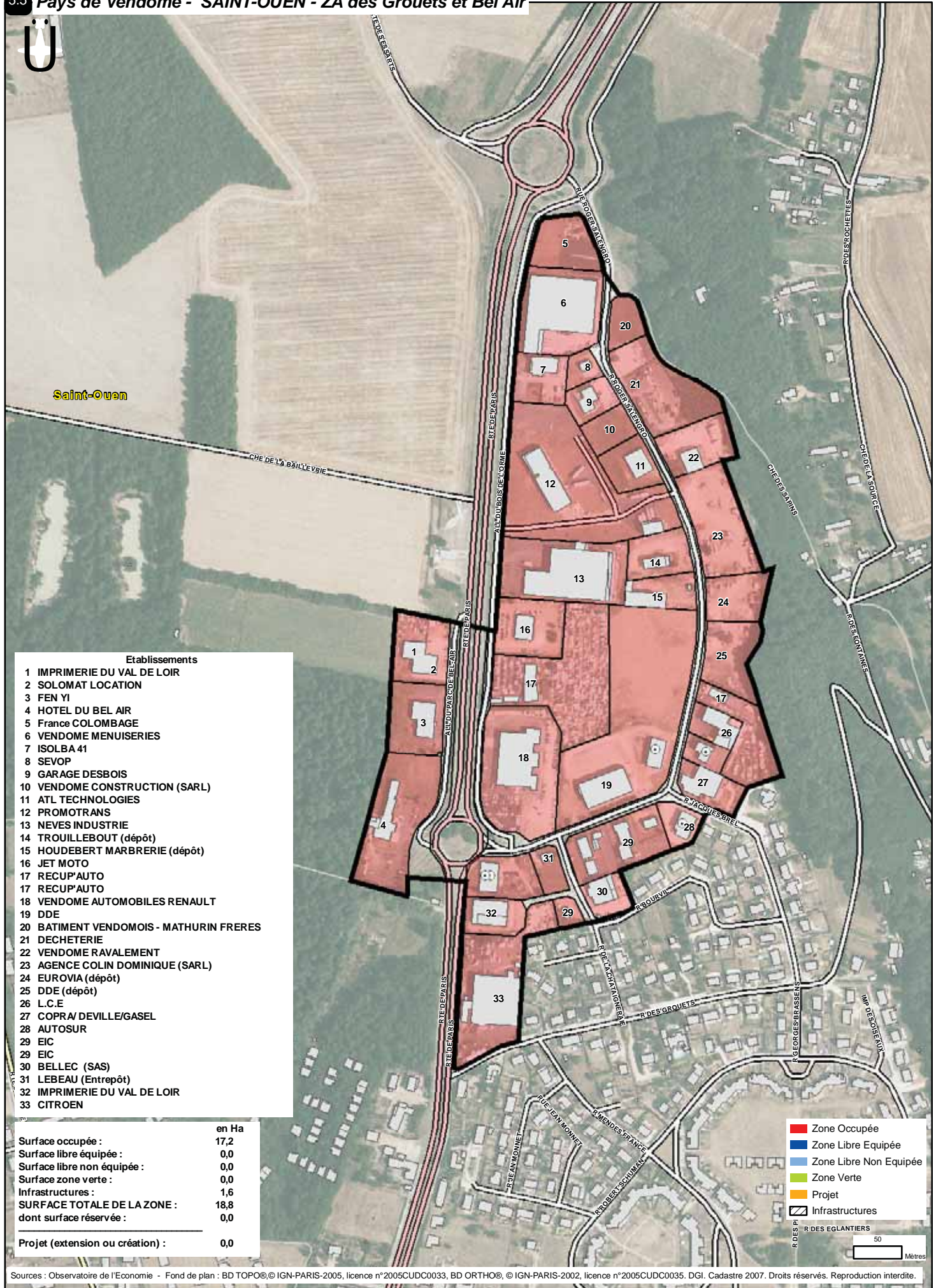


5.3 Pays de Vendôme - LUNAY - ZA de Villeprovert



5.4 Pays de Vendôme - SAINT-FIRMIN-DES-PRES - ZA de la Garenne



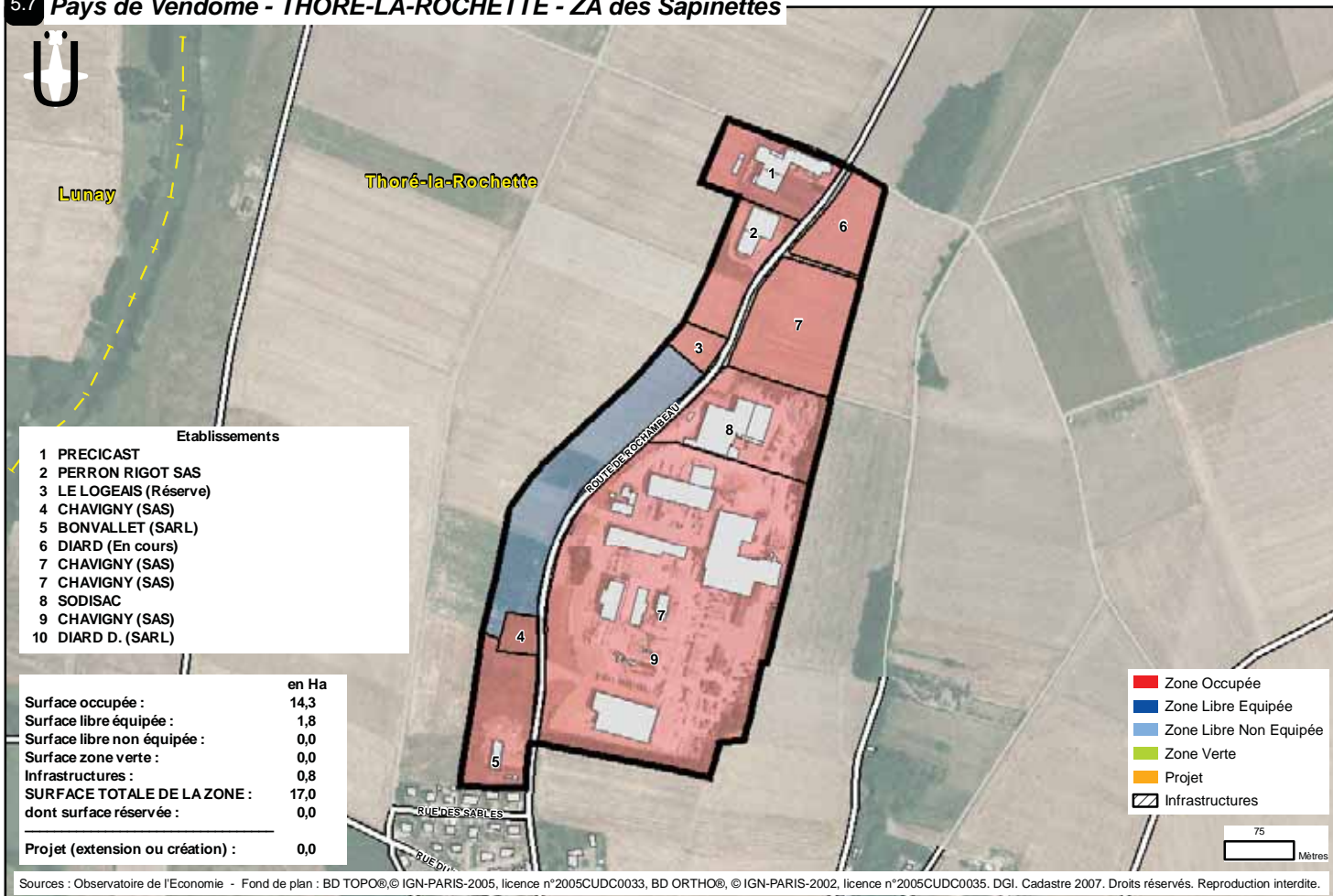


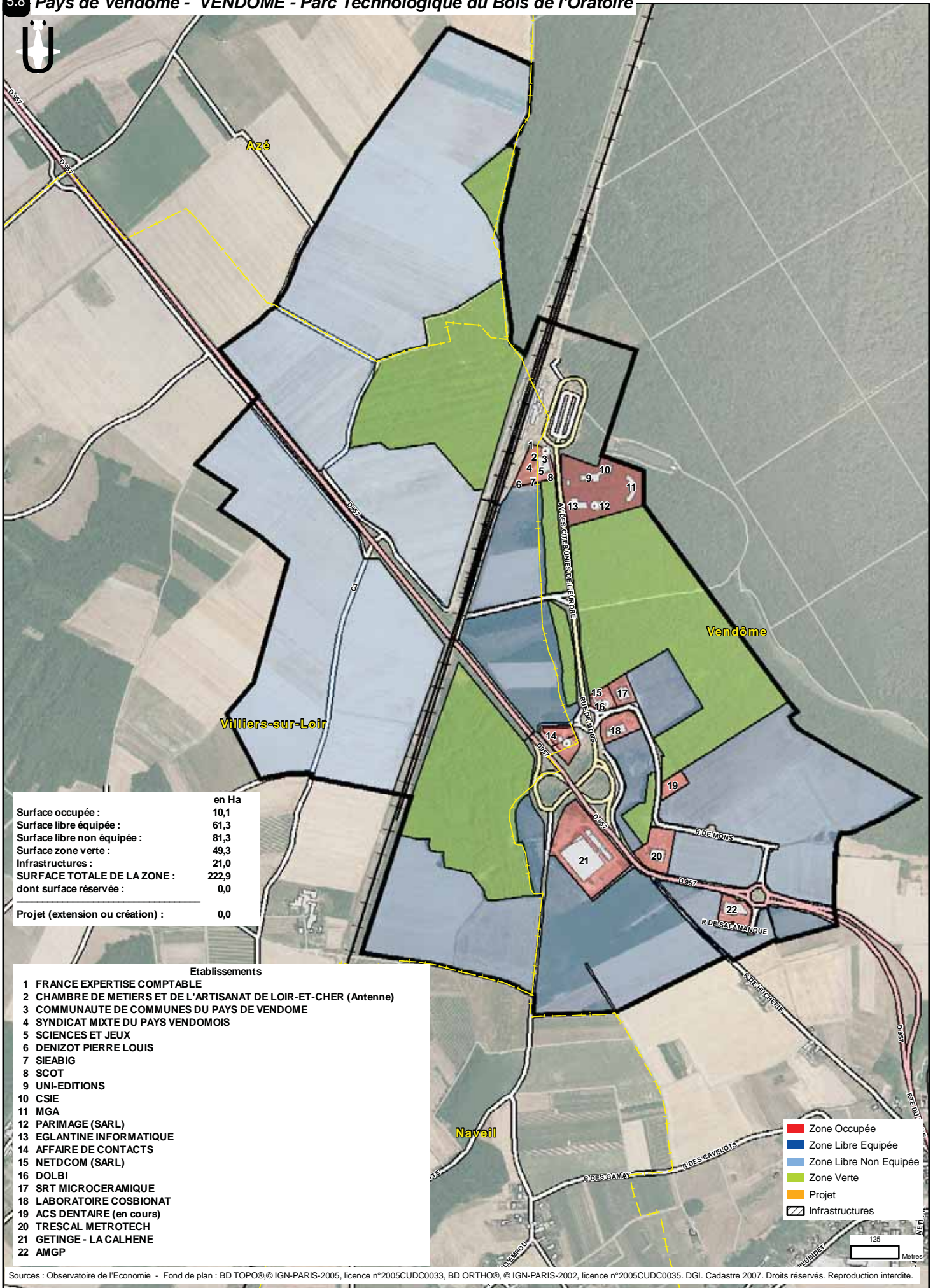
- Etablissements**
- 1 IMPRIMERIE DU VAL DE LOIR
 - 2 SOLOMAT LOCATION
 - 3 FEN YI
 - 4 HOTEL DU BEL AIR
 - 5 France COLOMBAGE
 - 6 VENDOME MENUISERIES
 - 7 ISOLBA 41
 - 8 SEVOP
 - 9 GARAGE DESBOIS
 - 10 VENDOME CONSTRUCTION (SARL)
 - 11 ATL TECHNOLOGIES
 - 12 PROMOTRANS
 - 13 NEVES INDUSTRIE
 - 14 TROUILLEBOUT (dépôt)
 - 15 HOUBERT MARBRERIE (dépôt)
 - 16 JET MOTO
 - 17 RECUP'AUTO
 - 17 RECUP'AUTO
 - 18 VENDOME AUTOMOBILES RENAULT
 - 19 DDE
 - 20 BATIMENT VENDOMOIS - MATHURIN FRERES
 - 21 DECHETERIE
 - 22 VENDOME RAVALEMENT
 - 23 AGENCE COLIN DOMINIQUE (SARL)
 - 24 EUROVIA (dépôt)
 - 25 DDE (dépôt)
 - 26 L.C.E
 - 27 COPRA/ DEVILLE/GASEL
 - 28 AUTOSUR
 - 29 EIC
 - 29 EIC
 - 30 BELLEC (SAS)
 - 31 LEBEAU (Entrepôt)
 - 32 IMPRIMERIE DU VAL DE LOIR
 - 33 CITROEN

	en Ha
Surface occupée :	17,2
Surface libre équipée :	0,0
Surface libre non équipée :	0,0
Surface zone verte :	0,0
Infrastructures :	1,6
SURFACE TOTALE DE LA ZONE :	18,8
dont surface réservée :	0,0
Projet (extension ou création) :	0,0

Sources : Observatoire de l'Economie - Fond de plan : BD TOPO©, IGN-PARIS-2005, licence n°2005CUDC0033, BD ORTHO©, IGN-PARIS-2002, licence n°2005CUDC0035, DGI. Cadastre 2007. Droits réservés. Reproduction interdite.







	en Ha
Surface occupée :	10,1
Surface libre équipée :	61,3
Surface libre non équipée :	81,3
Surface zone verte :	49,3
Infrastructures :	21,0
SURFACE TOTALE DE LA ZONE :	222,9
dont surface réservée :	0,0
Projet (extension ou création) :	0,0

Etablissements

- 1 FRANCE EXPERTISE COMPTABLE
- 2 CHAMBRE DE METIERS ET DE L'ARTISANAT DE LOIR-ET-CHER (Antenne)
- 3 COMMUNAUTE DE COMMUNES DU PAYS DE VENDOME
- 4 SYNDICAT MIXTE DU PAYS VENDEMOIS
- 5 SCIENCES ET JEUX
- 6 DENIZOT PIERRE LOUIS
- 7 SIEABIG
- 8 SCOT
- 9 UNI-EDITIONS
- 10 CSIE
- 11 MGA
- 12 PARIMAGE (SARL)
- 13 EGLANTINE INFORMATIQUE
- 14 AFFAIRE DE CONTACTS
- 15 NETDCOM (SARL)
- 16 DOLBI
- 17 SRT MICROCERAMIQUE
- 18 LABORATOIRE COSBIONAT
- 19 ACS DENTAIRE (en cours)
- 20 TRESICAL METROTECH
- 21 GETINGE - LA CALHENE
- 22 AMGP

- Zone Occupée
- Zone Libre Equipée
- Zone Libre Non Equipée
- Zone Verte
- Projet
- Infrastructures

Sources : Observatoire de l'Economie - Fond de plan : BD TOPO©, IGN-PARIS-2005, licence n°2005CUDC0033, BD ORTHO©, IGN-PARIS-2002, licence n°2005CUDC0035, DGI. Cadastre 2007. Droits réservés. Reproduction interdite.

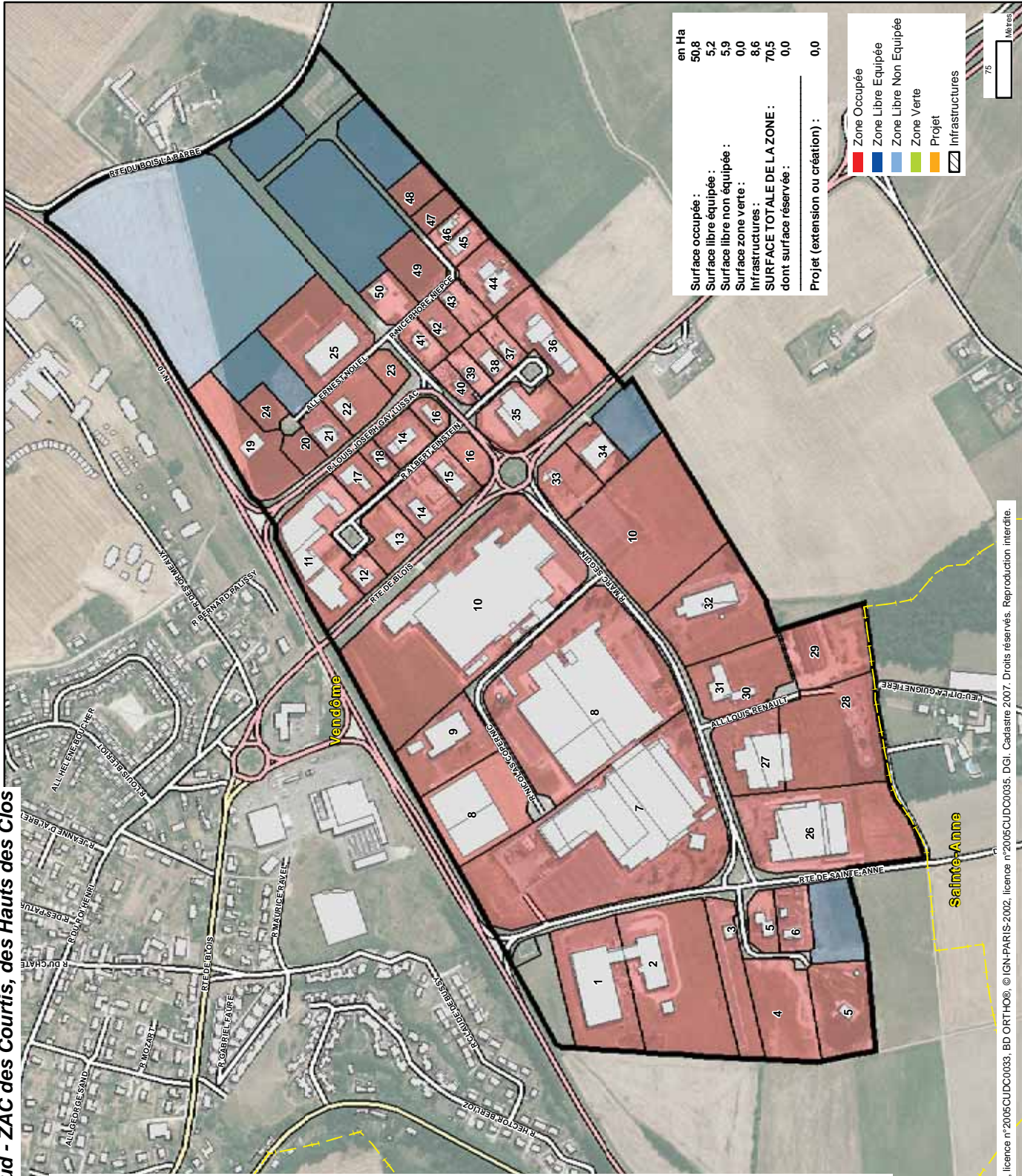


5.10 Pays de Vendôme - ZI Sud - ZAC des Hauts des Clos

Navail

Etablissements

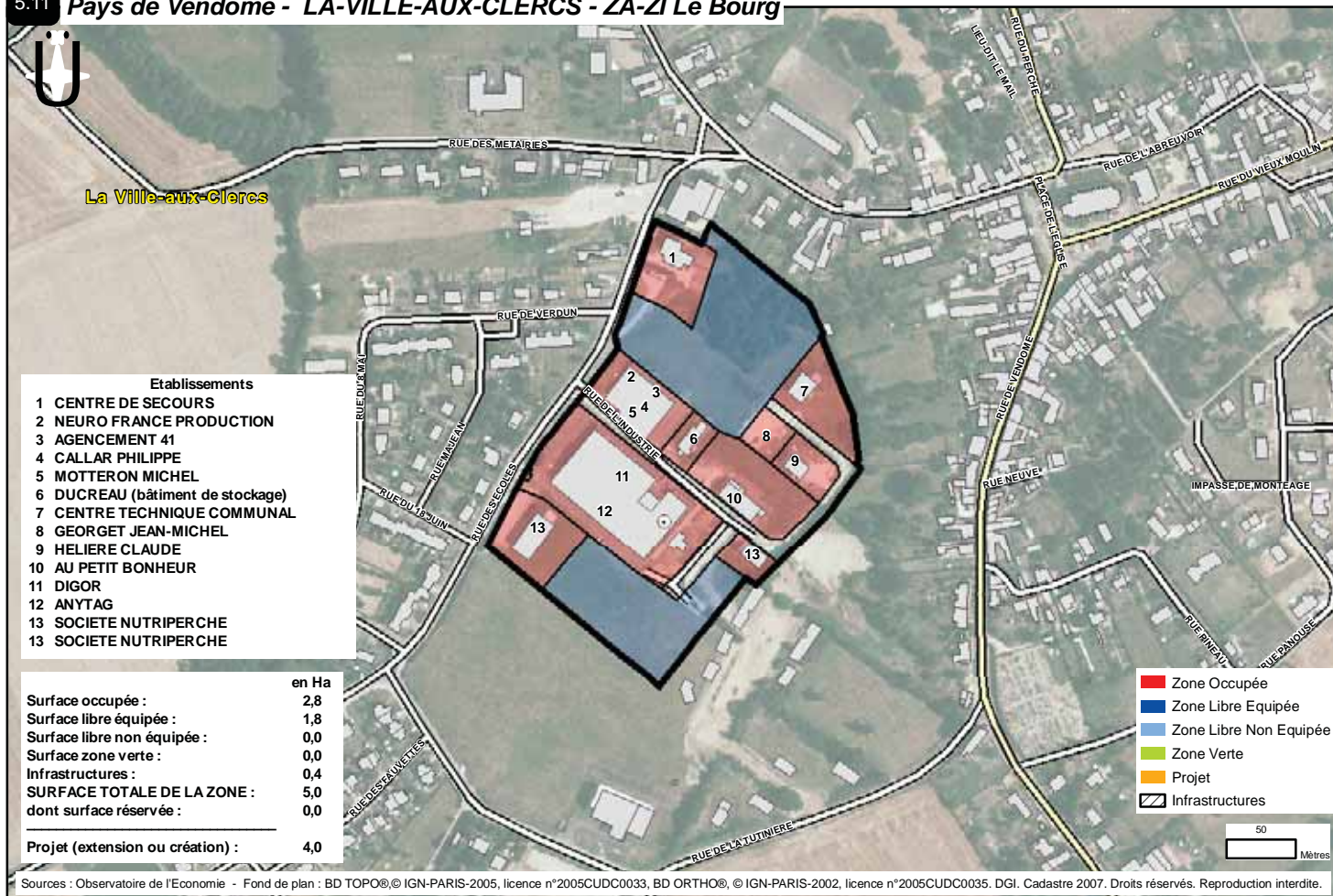
- 1 SONOPOL
- 2 DELCEN
- 3 RAPID'PERMIS
- 4 ATELIER RELAIS (Communauté de Communes)
- 5 VALDEM
- 6 OURRY ENVIRONNEMENT
- 7 THYSSEN KRUPP SOFEDIT
- 8 ARM
- 9 ARM
- 10 CAIRE INDUSTRIE
- 10 ZF SYSTEMES DE DIRECTION NACAM, S.A.S.
- 11 ZF SYSTEMES DE DIRECTION NACAM, S.A.S.
- 11 VENDOMOISE DE FERMETURES
- 12 BOBINAGES DU LOIR
- 13 MECHIN ET FILS (Dépôt)
- 14 MERCEDES - BENZ
- 14 MERCEDES - BENZ
- 15 DEMENAGEMENTS LOUIS TOURNIE
- 16 HOTEL DES VENTES
- 16 HOTEL DES VENTES
- 17 GRAPHIC PRINTING SYSTEM
- 18 LABORATOIRE BIGOT EUROL
- 19 GARAGE PEREL (en cours)
- 20 PROVENCE POLYESTER
- 21 CUISINE CENTRALE
- 22 FRANS BONHOMME
- 23 INTER-LUDE
- 24 ALLO CHAUFFAGE 2000 (Réservé)
- 25 SAINT-GOBAIN LORCET
- 26 ECOFIT
- 27 DARGAISSE ET FILS
- 28 DECHETERIE
- 29 BOYER ENVIRONNEMENT
- 30 DJC VENDOME
- 31 AREMECA
- 32 IMPRISAC
- 33 AUTOUR DE LA PISCINE (SARL)
- 34 RECAM SONOFADEX
- 35 ADISCO
- 36 PROJECT
- 37 VENDOMOISE D'ASSAINISSEMENT FOUCHER
- 38 IMEX SA
- 39 IDEALEX
- 40 GARAGE ROISIN
- 41 MEDECINE DU TRAVAIL
- 42 SECURITE CONTROL TECHNIQUE DU VAL DE LOIR
- 43 CONTROL RESEAUX CENTRE
- 44 APAHV
- 45 ETIENNE BOUCLET (SARL)
- 46 HAUDRY - PROUST ET CIE
- 47 ELDI
- 48 SEN CONSTRUCTIONS
- 49 CAT RESTAURANT
- 50 ENDUITS DE VAL DE FRANCE



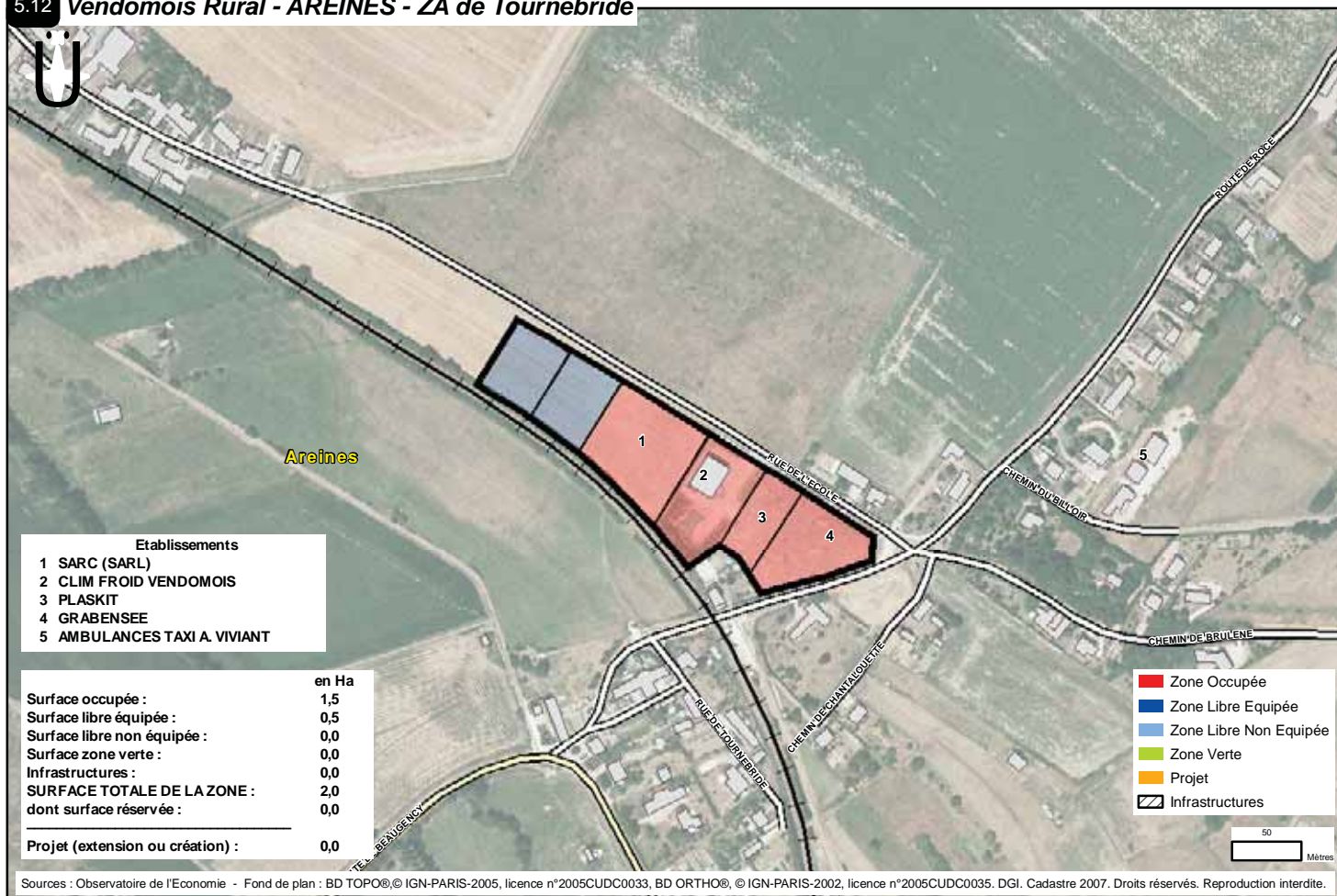
Sources : Observatoire de l'Economie - Fond de plan : BD TOPO® © IGN-PARIS-2005, licence n°2005CUDC0033, BD ORTHO® © IGN-PARIS-2002, licence n°2005CUDC0035, DGI, Cadastre 2007. Droits réservés. Reproduction interdite.



5.11 Pays de Vendôme - LA-VILLE-AUX-CLERCS - ZA-ZI Le Bourg



5.12 Vendômois Rural - AREINES - ZA de Tournebride

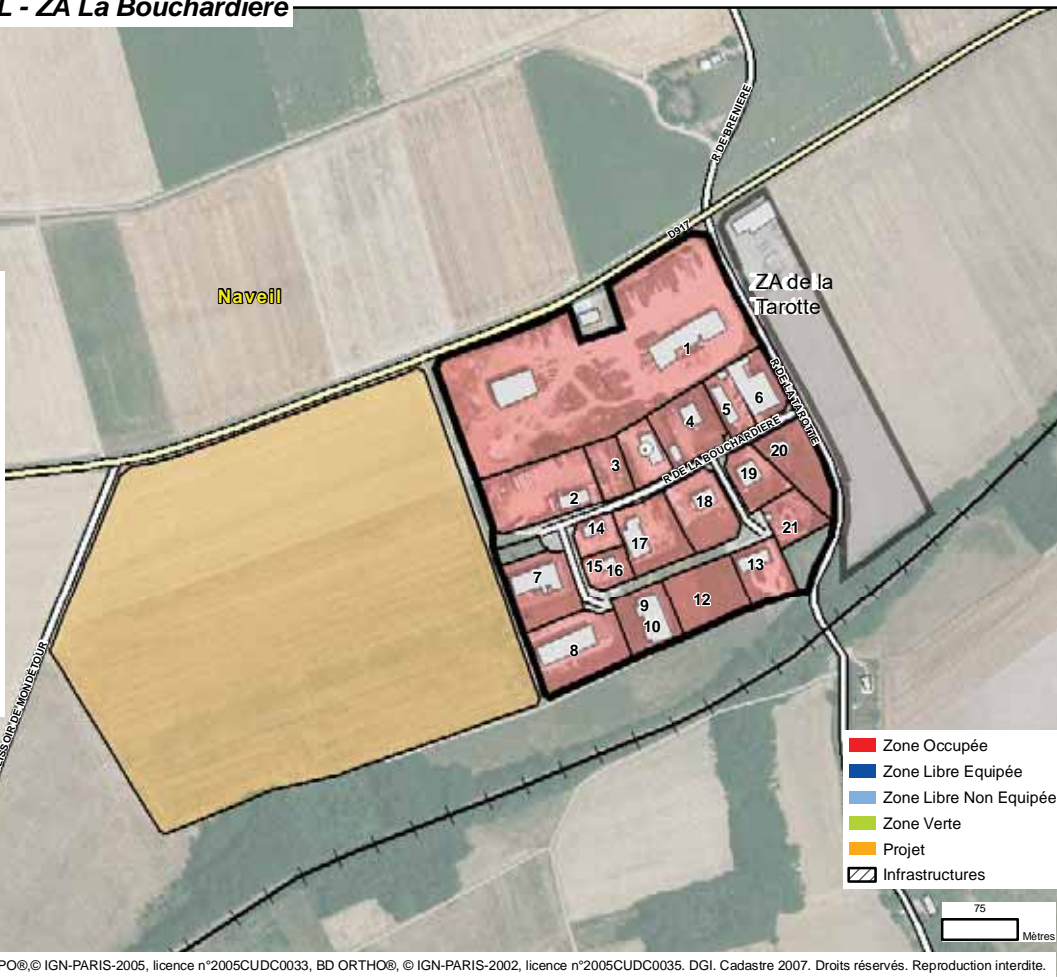


5.13 Vendômois Rural - NAVEIL - ZA La Bouchardière



Etablissements	
1	POINT P
2	I.D.N. TRANSPORT
3	ASLAN (dépôt)
4	LATRON BERNARD
5	BESNARD PAYSAGE AMENAGEMENT
6	STAF
7	NAVEIL INOX
8	SPOT (SA)
9	DIMAC
10	GATES TECHNOLOGY
11	ISOPLAQUE (SARL)
12	BOYER ENVIRONNEMENT
13	CHARRON LOIC
14	DA COSTA LUIS
15	CORRELANE TECHNOLOGIES
16	PRIAM INDUSTRIE
17	ASLAN S.A.S.
18	AVEX (SARL)
19	ENTREPRISE CALLAC - COPPENS
20	MINIER TRAVAUX PUBLICS
21	DECHETTERIE

	en Ha
Surface occupée :	9,8
Surface libre équipée :	0,0
Surface libre non équipée :	0,0
Surface zone verte :	0,0
Infrastructures :	1,0
SURFACE TOTALE DE LA ZONE :	10,8
dont surface réservée :	0,0
<hr/>	
Projet (extension ou création) :	14,1



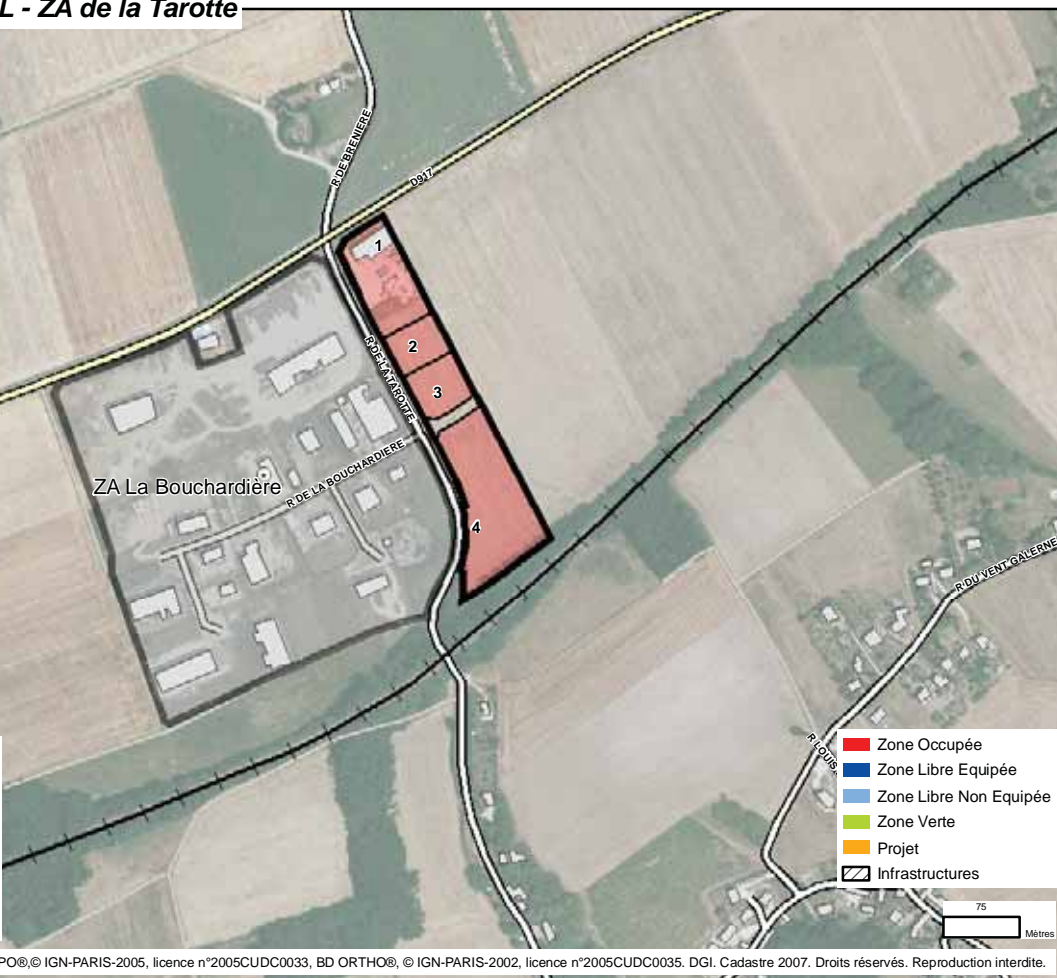
Sources : Observatoire de l'Economie - Fond de plan : BD TOPO® © IGN-PARIS-2005, licence n°2005CUDC0033, BD ORTHO®, © IGN-PARIS-2002, licence n°2005CUDC0035. DGI. Cadastre 2007. Droits réservés. Reproduction interdite.

5.14 Vendômois Rural - NAVEIL - ZA de la Tarotte



Etablissements	
1	AEB
2	DOS SANTOS (en cours)
3	RIVL (en cours)
4	RECYBATP

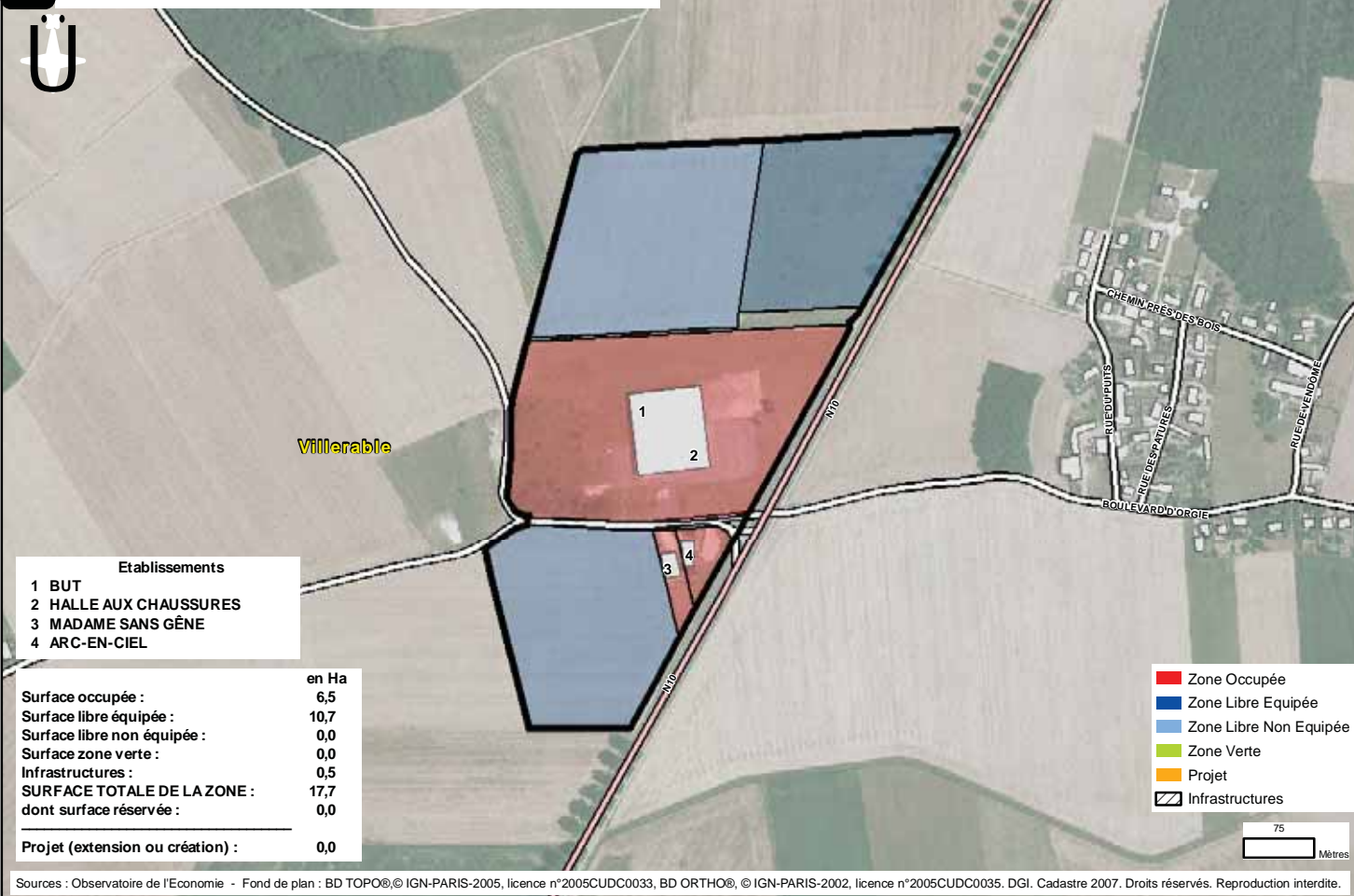
	en Ha
Surface occupée :	2,2
Surface libre équipée :	0,0
Surface libre non équipée :	0,0
Surface zone verte :	0,0
Infrastructures :	0,1
SURFACE TOTALE DE LA ZONE :	2,3
dont surface réservée :	0,0
<hr/>	
Projet (extension ou création) :	0,0



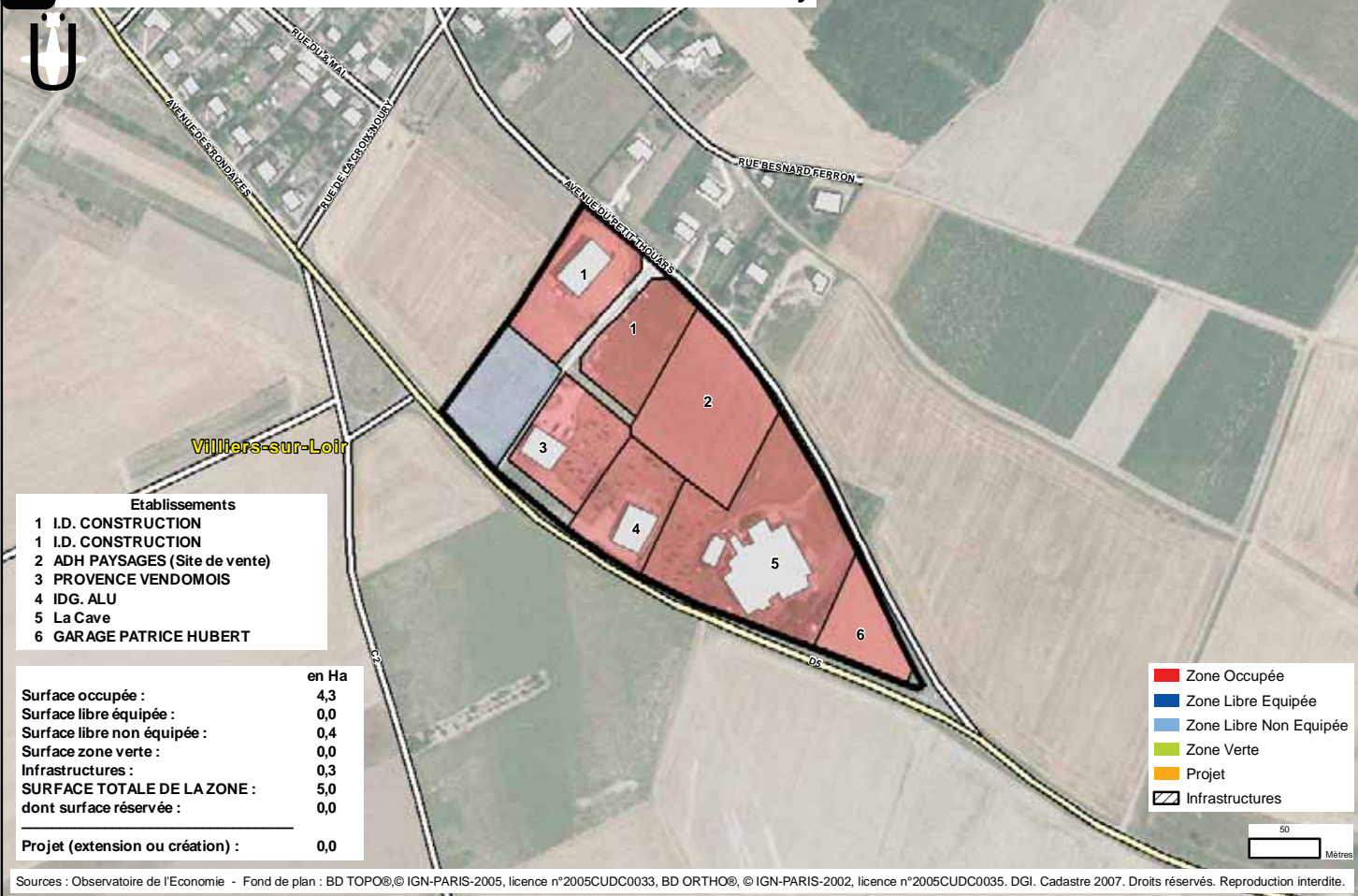
Sources : Observatoire de l'Economie - Fond de plan : BD TOPO® © IGN-PARIS-2005, licence n°2005CUDC0033, BD ORTHO®, © IGN-PARIS-2002, licence n°2005CUDC0035. DGI. Cadastre 2007. Droits réservés. Reproduction interdite.




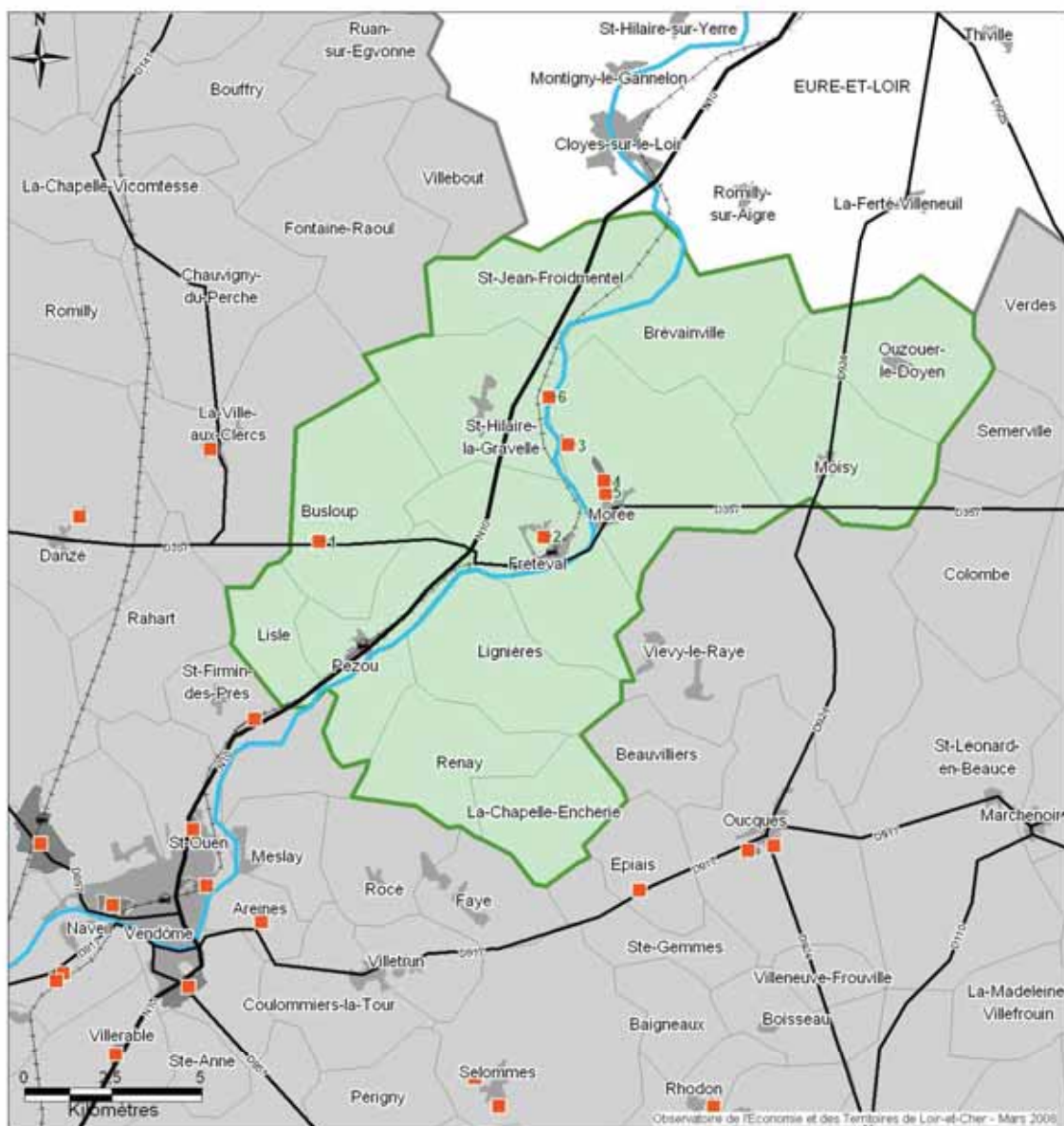
5.15 Vendômois Rural - VILLERABLE - ZA des Bruères



5.16 Hors communauté - VILLIERS-SUR-LOIR - ZA de la Croix Noury



6 - ZONES D'ACTIVITES DE LA COMMUNAUTE DE COMMUNES DU HAUT-VENDOMOIS



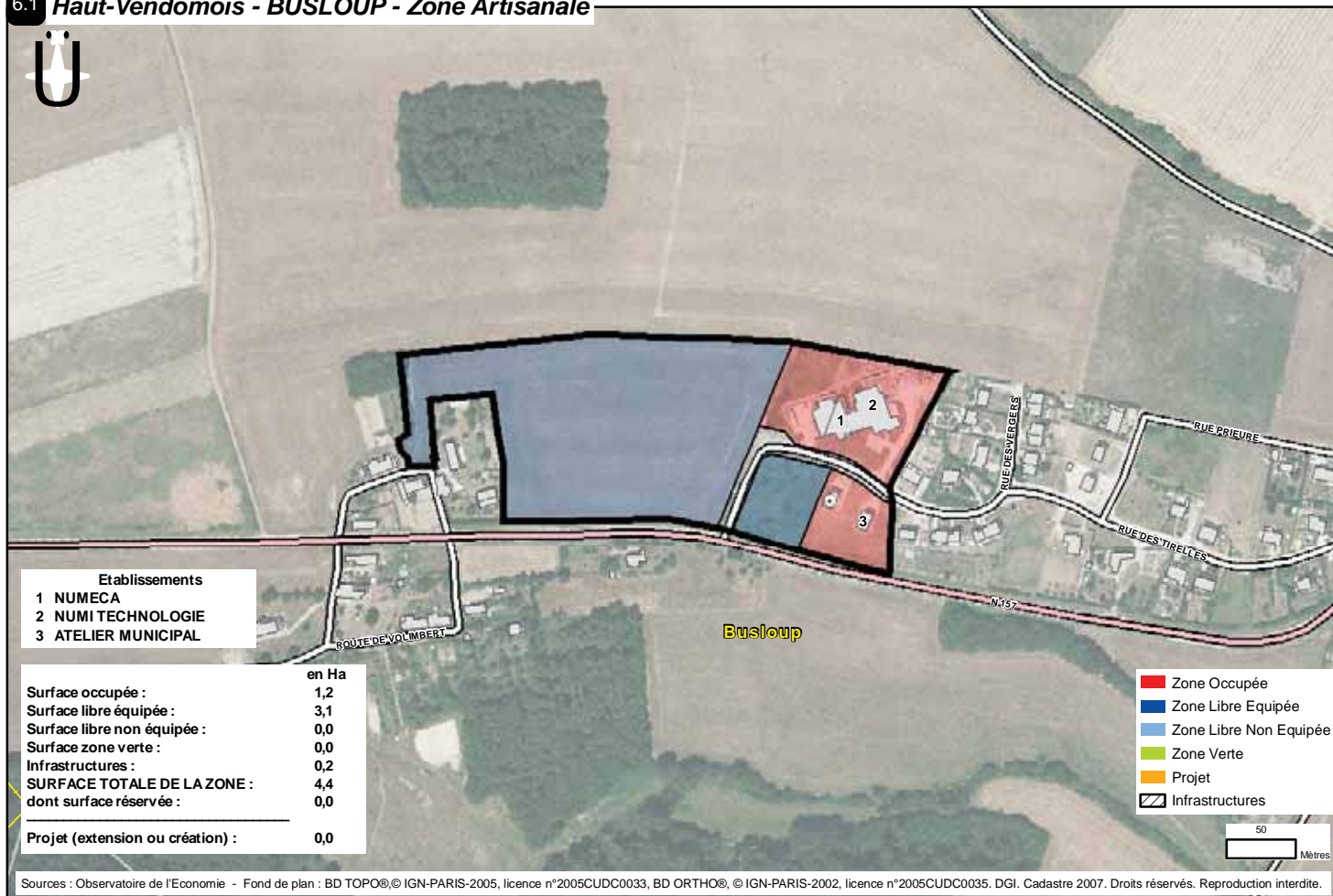
Communauté de communes du Haut-Vendômois

> 6.1	Zone Artisanale	Busloup
> 6.2	Zone Industrielle	Fréteval
> 6.3	ZI de Villeprovert	Morée
> 6.4	Zone Le Parc de la Varenne	Morée
> 6.5	ZA du Bourg	Morée
> 6.6	Zone Artisanale	Saint-Hilaire-la-Gravelle

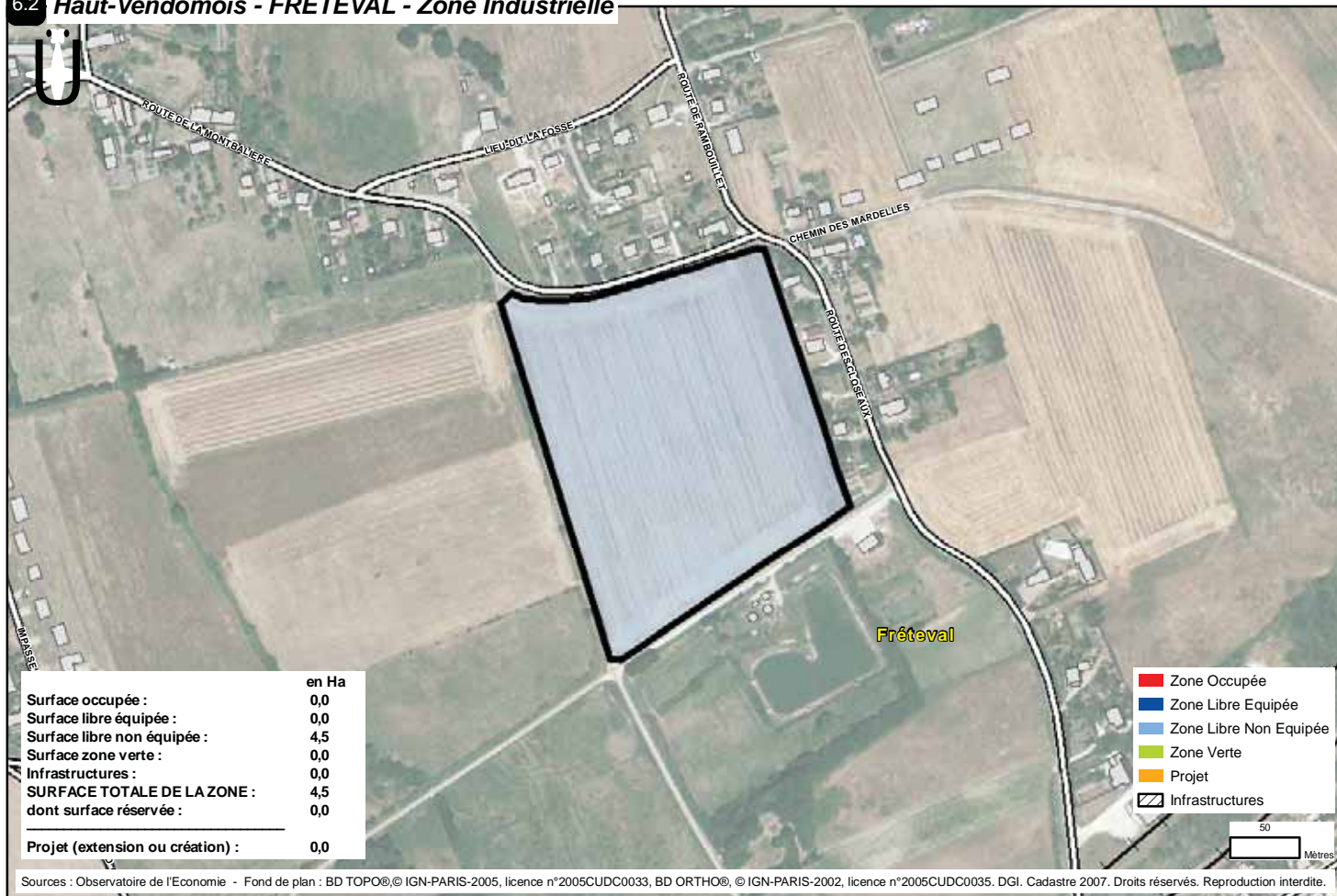
Communauté de communes du Haut-Vendômois

> 6.1	Zone Artisanale	1965	Propriétaire : La commune Aménageur : La commune Gestionnaire : La commune	3	40
> 6.2	Zone Industrielle	1990	Propriétaire : La commune Aménageur : Haut-Vendômois Gestionnaire : Haut-Vendômois	0	
> 6.3	ZI de Villeprovert	1978	Aménageur : La Mairie Gestionnaire : La Mairie	1	
> 6.4	Zone Le Parc de la Varenne	2001	Propriétaire : Communauté de Communes du Haut-Vendômois Aménageur : Communauté de Communes du Haut-Vendômois Gestionnaire : Communauté de Communes du Haut-Vendômois	6	38
> 6.5	ZA du Bourg	1978	Propriétaire : Commune Gestionnaire : La Mairie	5	18
> 6.6	Zone Artisanale	1965	Aménageur : La Mairie Gestionnaire : La Mairie	5	48

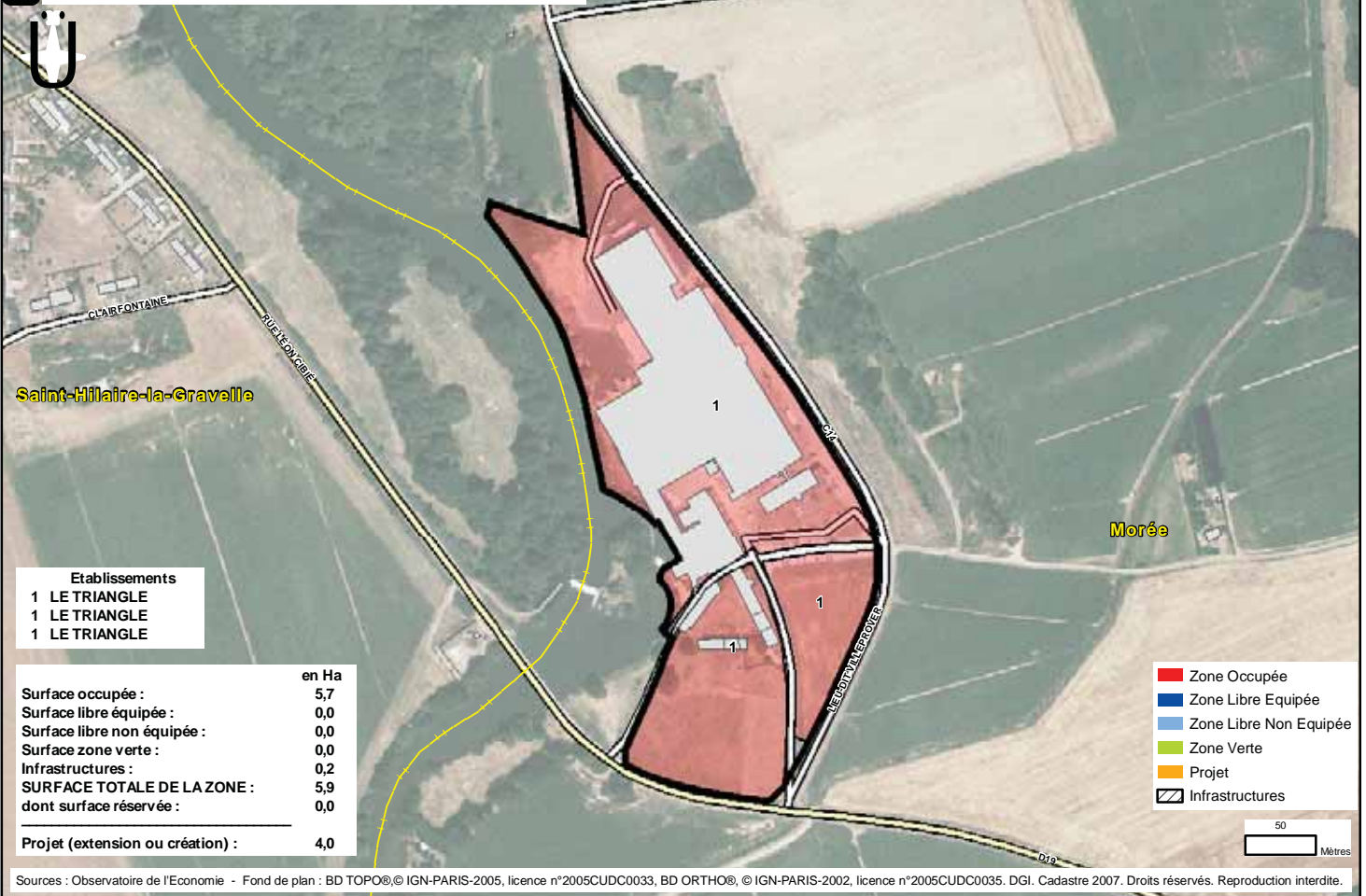
6.1 Haut-Vendômois - BUSLOUP - Zone Artisanale



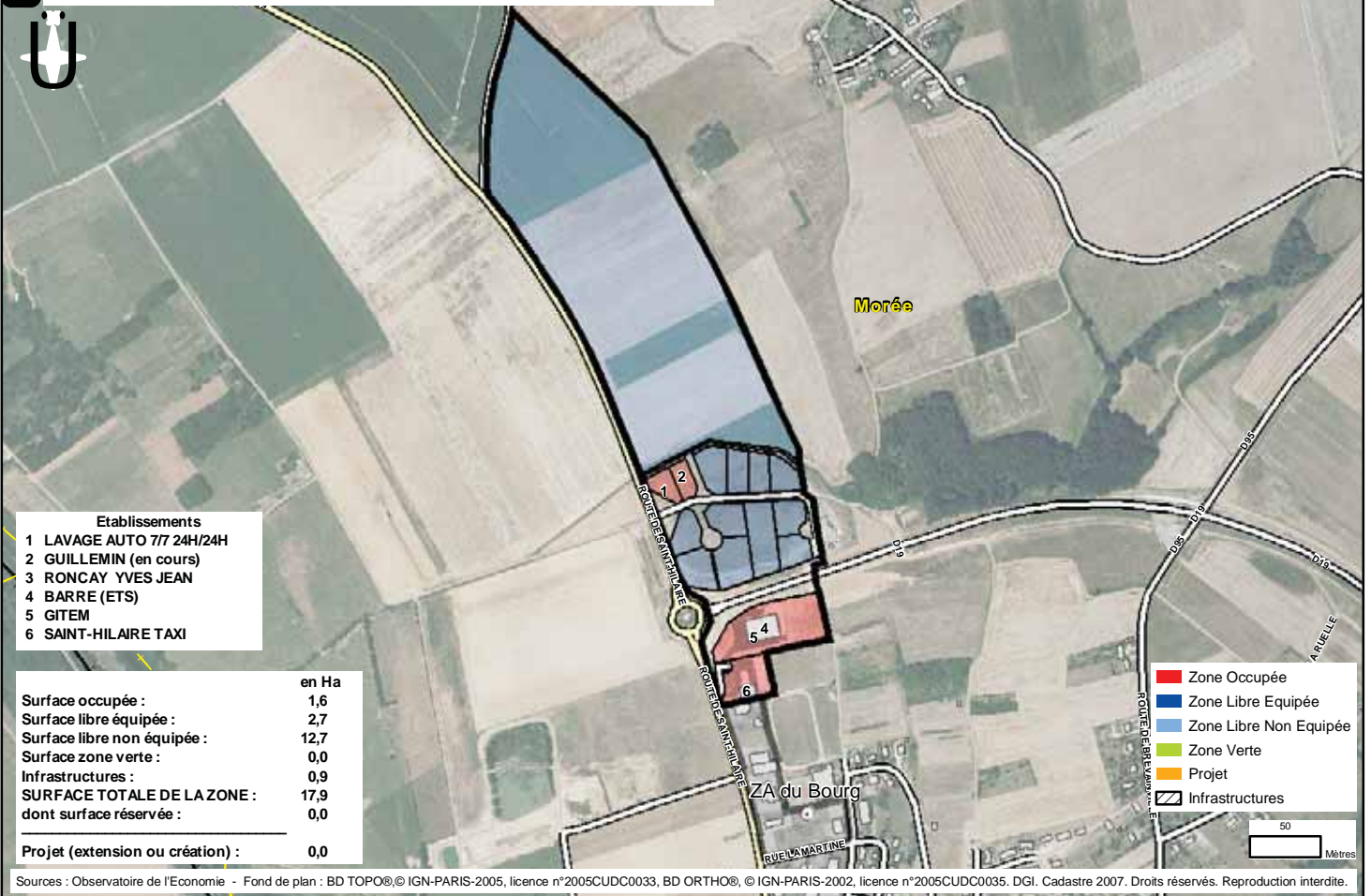
6.2 Haut-Vendômois - FRETEVAL - Zone Industrielle



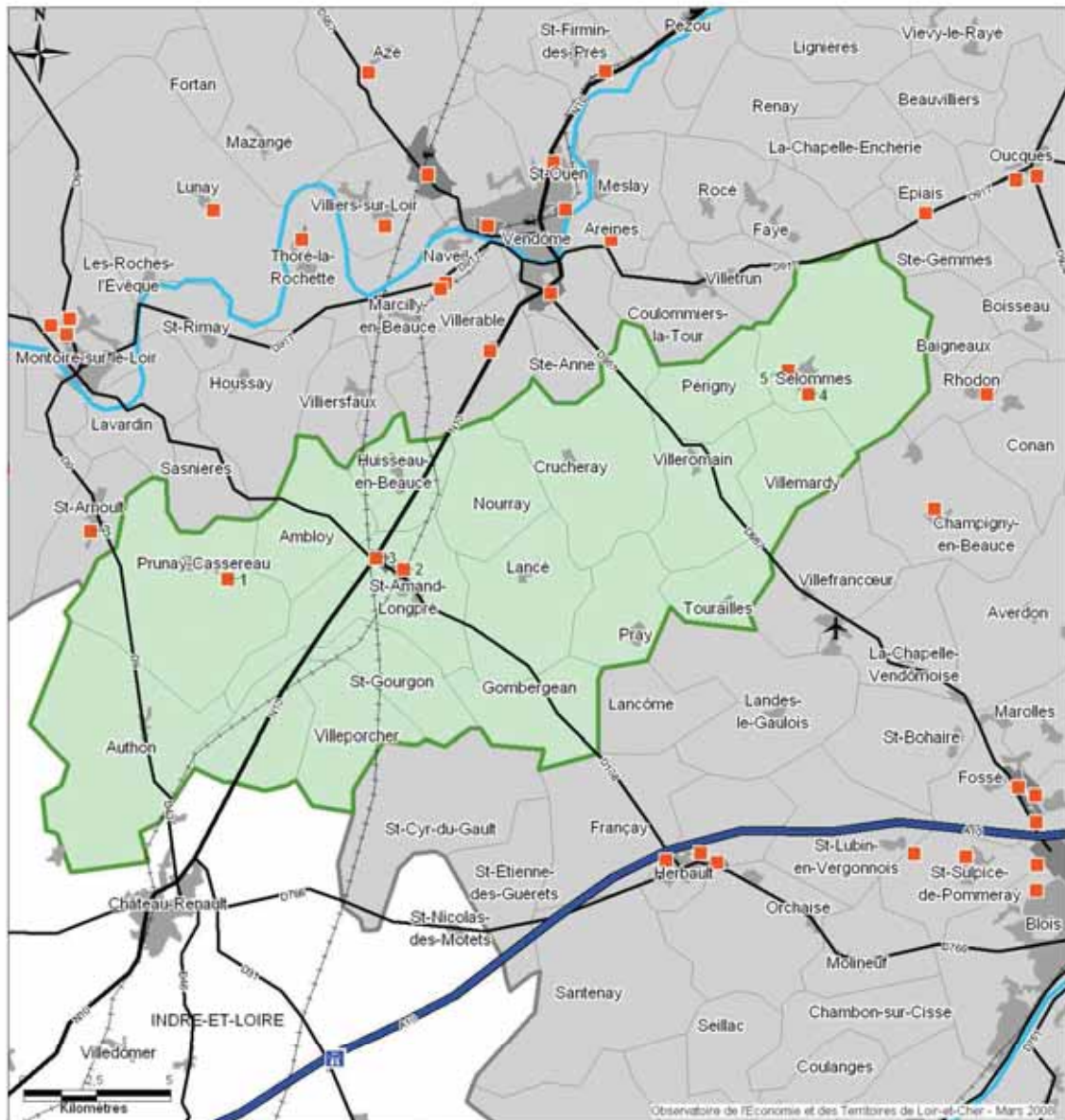
6.3 Haut-Vendômois - MOREE - ZI de Villeprovert



6.4 Haut-Vendômois - MOREE - Zone Le Parc de la Varenne



7 - ZONES D'ACTIVITES DE LA COMMUNAUTE DE COMMUNES BEUCE ET GATINE



Communauté de communes de Beauce et Gâtine

> 7.1	Zone Artisanale	Prunay-Cassereau
> 7.2	Zone "Les Défrocs"	Saint-Amand-Longpre
> 7.3	Zone Parc des Bréviaires	Saint-Amand-Longpre
> 7.4	Zone Les Tourtraits	Selommes
> 7.5	Zone Le Pavé du Chemin de Vendôme	Selommes

Année de
création

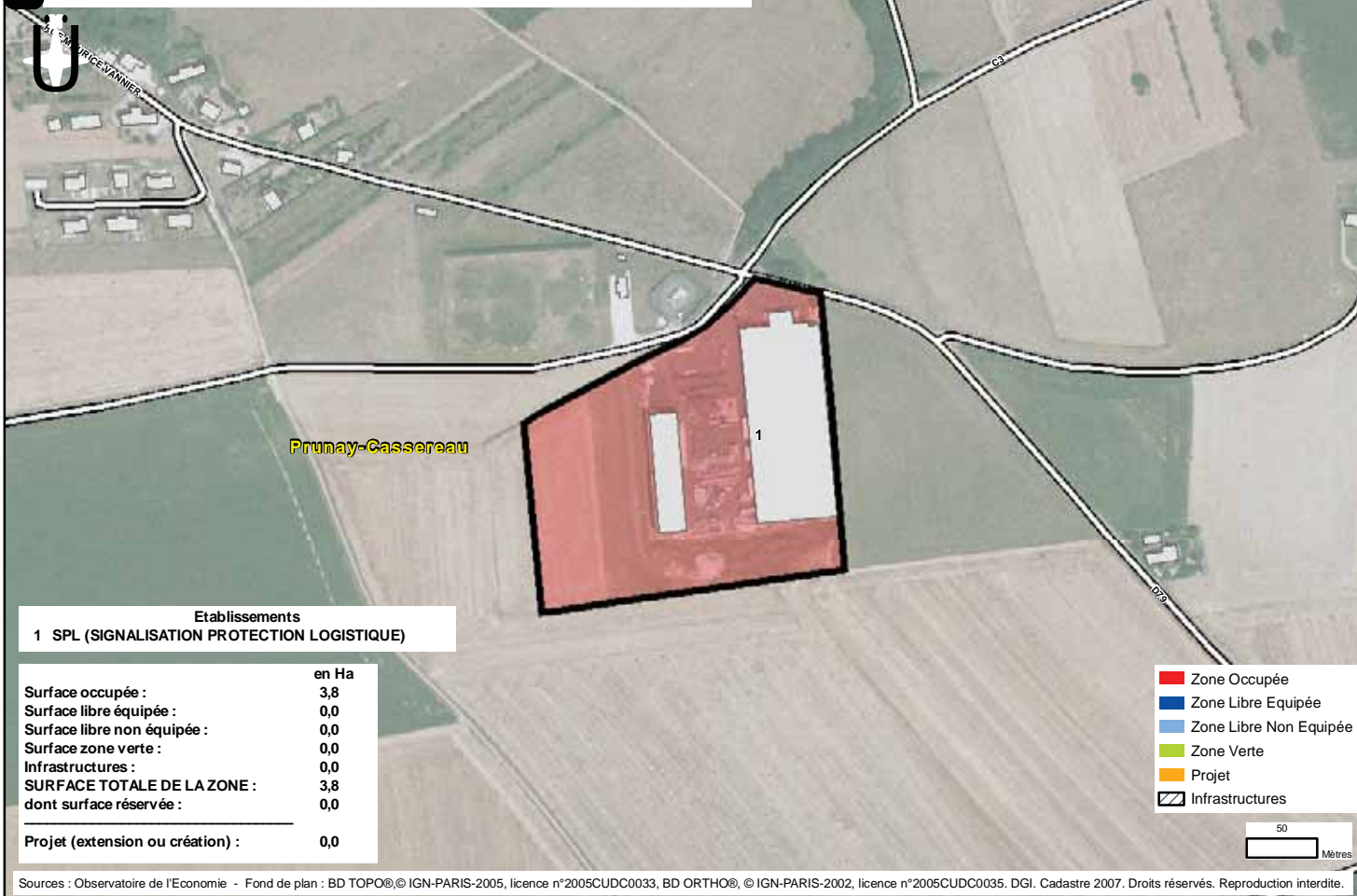
Propriétaire

Entreprises
Nbre Effectifs**Communauté de communes de Beauce et Gâtine**

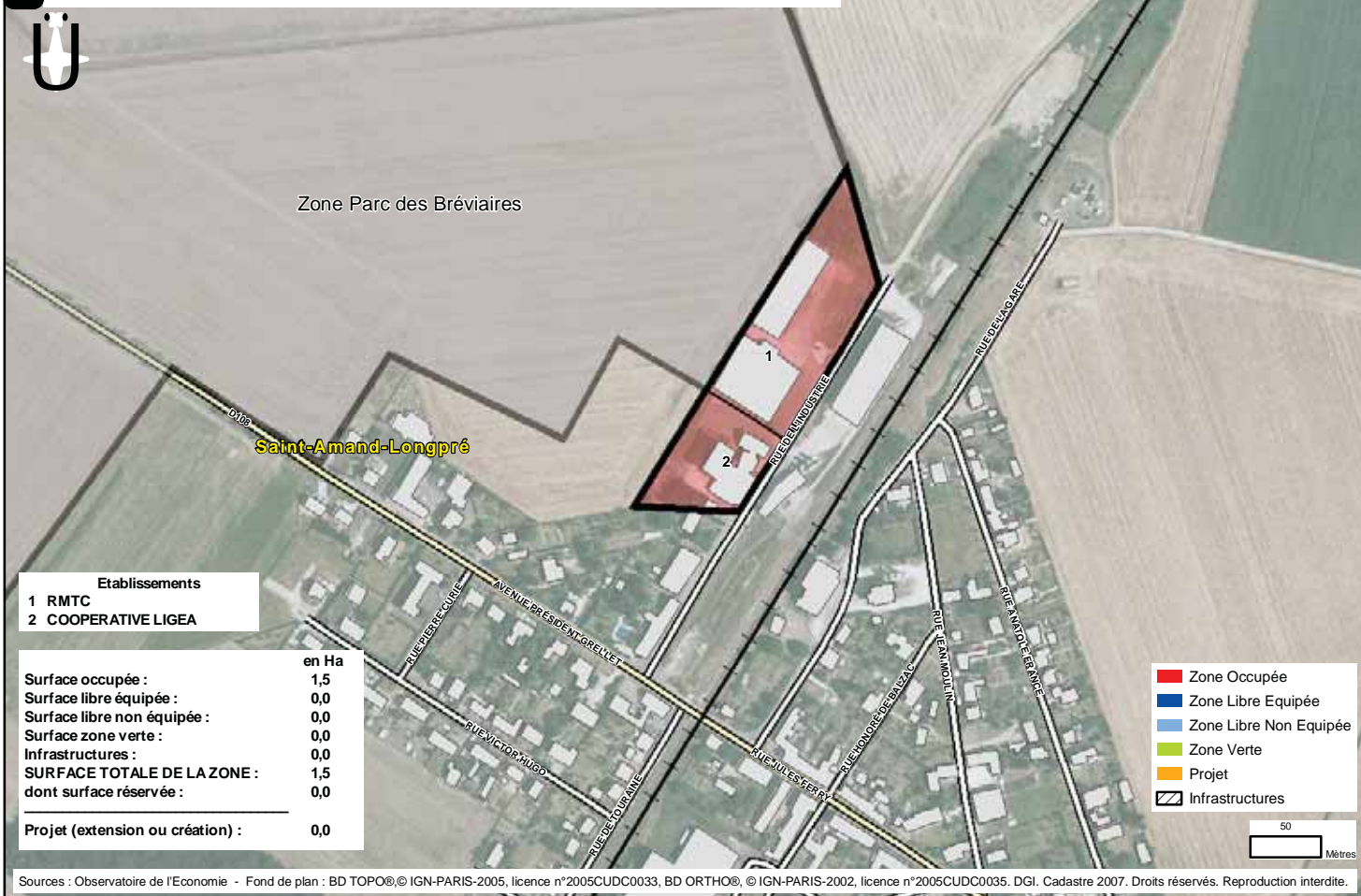
> 7.1	Zone Artisanale	1980	Aménageur : La Mairie Gestionnaire : La Mairie	1	100
> 7.2	Zone "Les Défrocs"	1965	Gestionnaire : La Mairie	2	15
> 7.3	Zone Parc des Bréviaires	1994	Propriétaire : Communauté de communes Aménageur : Communauté de communes Gestionnaire : Communauté de communes	6	73
> 7.4	Zone Les Tourtraits	1965	Aménageur : La Mairie Gestionnaire : La Mairie	1	10
> 7.5	Zone Le Pavé du Chemin de Vendôme	1986	Aménageur : La Mairie et Beauce et Gâtine Gestionnaire : La Mairie et Beauce et Gâtine	3	10



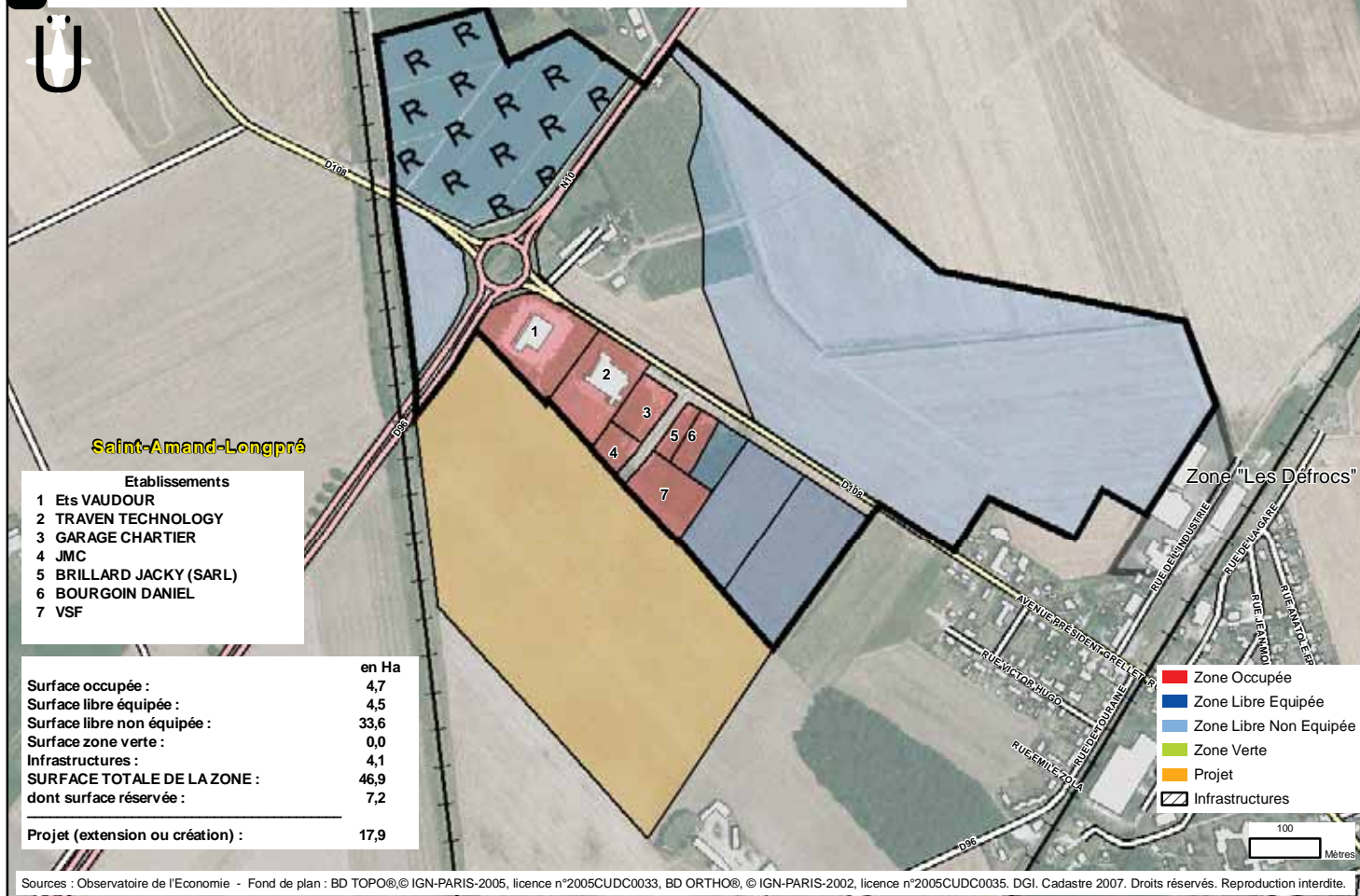
7.1 Beauce et Gâtine - PRUNAY-CASSEREAU - Zone Artisanale



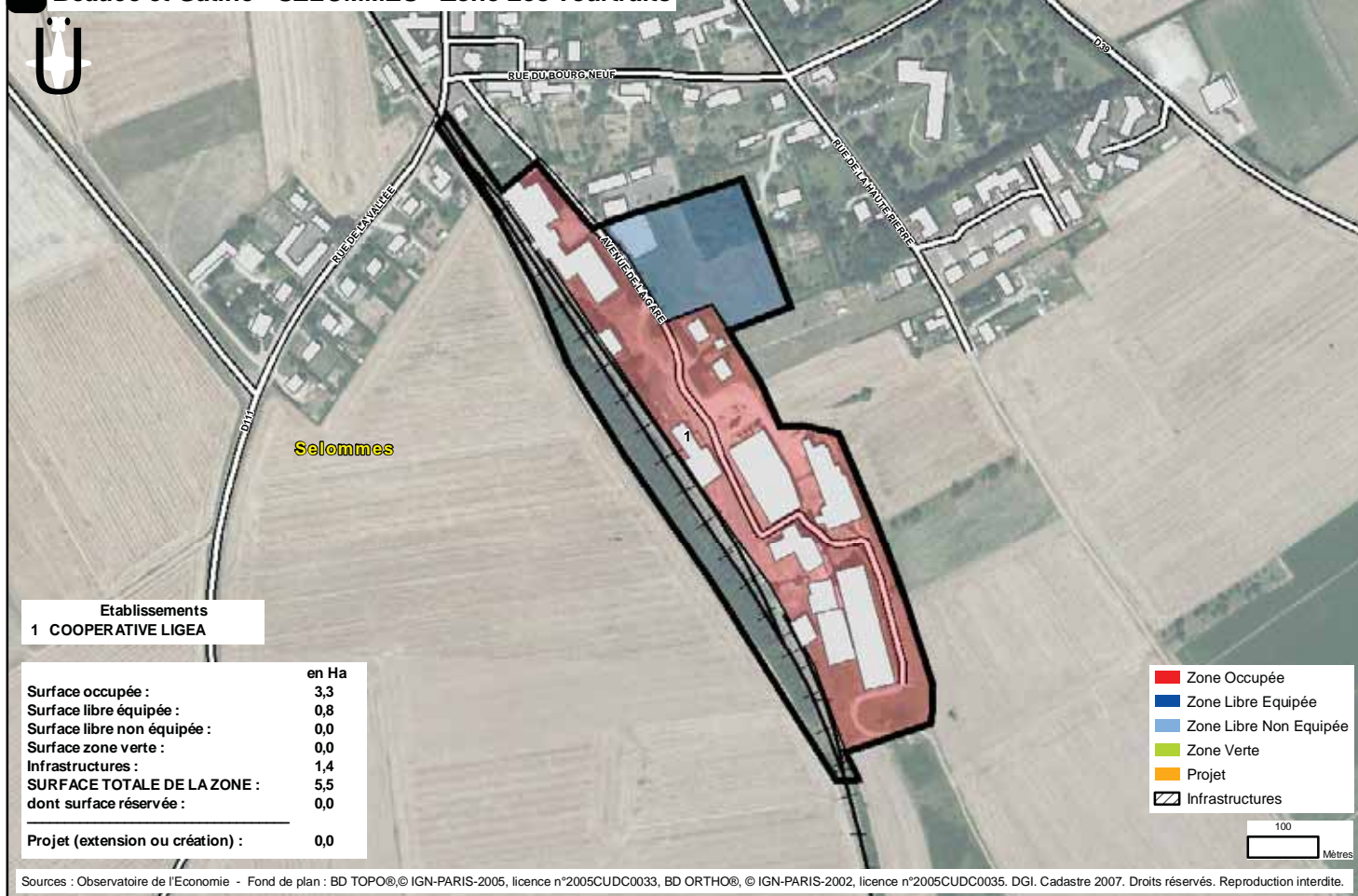
7.2 Beauce et Gâtine - SAINT-AMAND-LONGPRE - Zone "Les Défrocs"

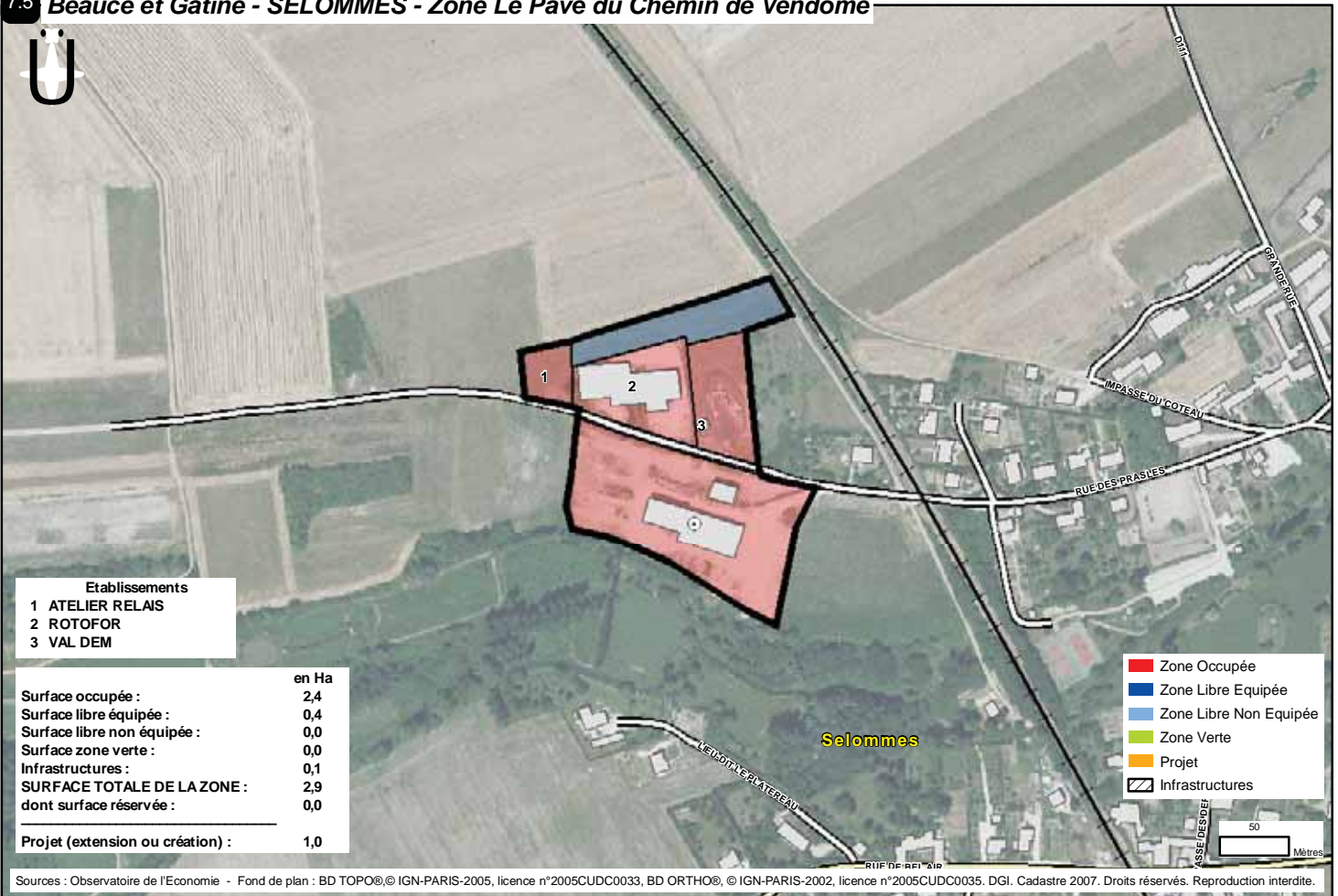


7.3 Beauce et Gâtine - SAINT-AMAND-LONGPRE - Zone Parc des Bréviaires



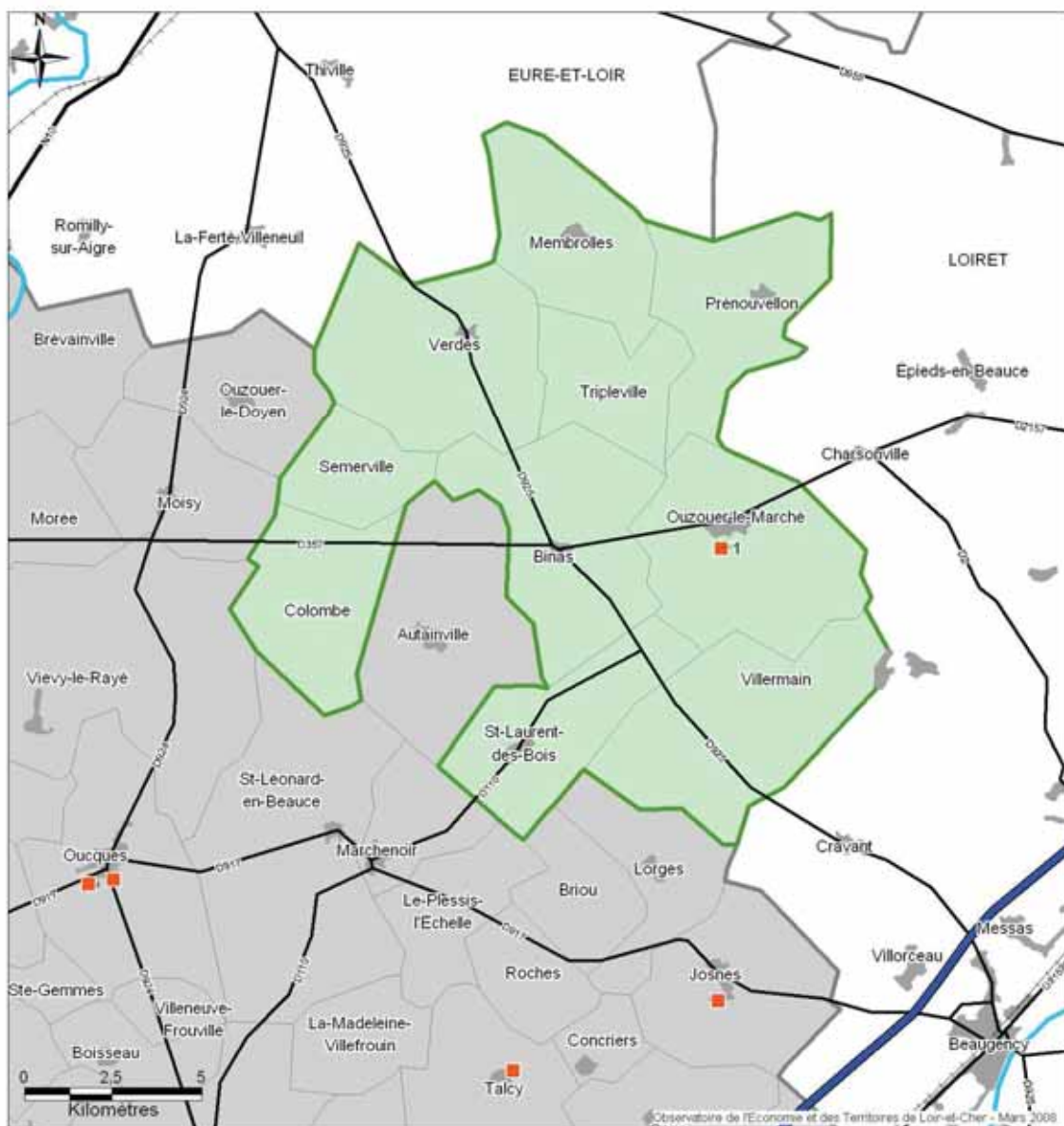
7.4 Beauce et Gâtine - SELOMMES - Zone Les Tourtraits





Sources : Observatoire de l'Economie - Fond de plan : BD TOPO® © IGN-PARIS-2005, licence n°2005CUDC0033, BD ORTHO®, © IGN-PARIS-2002, licence n°2005CUDC0035. DGI. Cadastre 2007. Droits réservés. Reproduction interdite.

8 - ZONES D'ACTIVITES DE LA COMMUNAUTE DE COMMUNES DE LA BEAUCE ORATORIENNE



Communauté de communes de la Beauce oratorienne

> 8.1

Zone d'Activités des Tournesols

Ouzouer-le-Marché

Communauté de communes de la Beauce oratorienne

> 8.1	Zone d'Activités des Tournesols	2000	Propriétaire : Communauté de communes de la Beauce oratorienne Aménageur : Communauté de communes de la Beauce oratorienne Gestionnaire : Communauté de communes de la Beauce oratorienne	5
-------	---------------------------------	------	---	---




Ouzouer-le-Marché

Etablissements	
1	SBJV AMBULANCES (en cours de construction)
2	ADM (en cours)
3	ALCH RENOV (en cours)
4	LECOMTE THOMAS (en cours)
5	SIMPLON (Entrepôt)
6	SIMPLON CONSEIL

	en Ha
Surface occupée :	1,1
Surface libre équipée :	0,0
Surface libre non équipée :	4,6
Surface zone verte :	0,0
Infrastructures :	0,6
SURFACE TOTALE DE LA ZONE :	6,3
dont surface réservée :	0,0

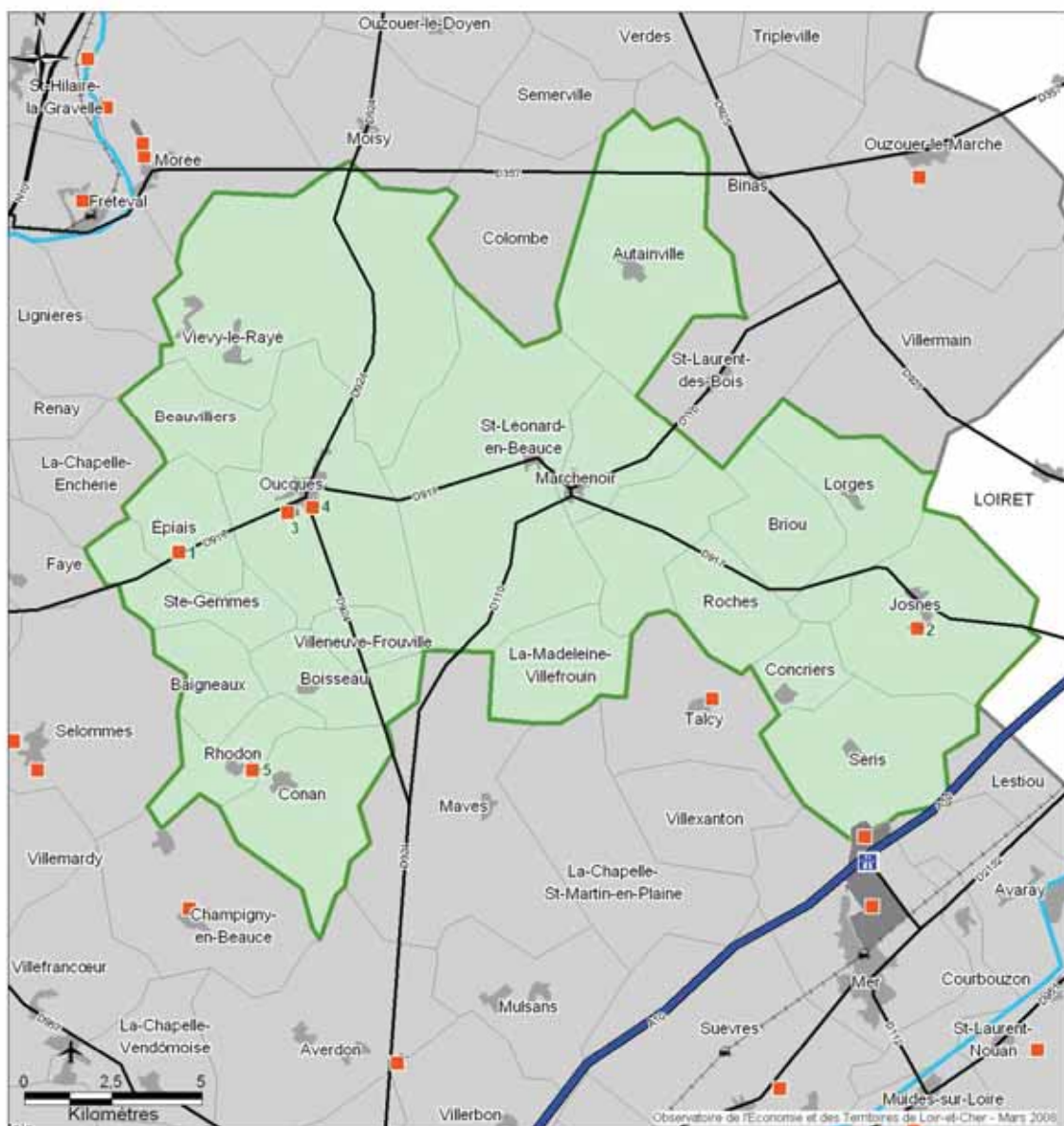
Projet (extension ou création) :	5,8
----------------------------------	-----

- Zone Occupée
- Zone Libre Equipée
- Zone Libre Non Equipée
- Zone Verte
- Projet
- Infrastructures



Sources : Observatoire de l'Economie - Fond de plan : BD TOPO® © IGN-PARIS-2005, licence n°2005CUDC0033, BD ORTHO®, © IGN-PARIS-2002, licence n°2005CUDC0035. DGI. Cadastre 2007. Droits réservés. Reproduction interdite.

9 - ZONES D'ACTIVITES DE LA COMMUNAUTE DE COMMUNES BEAUCE ET FORET



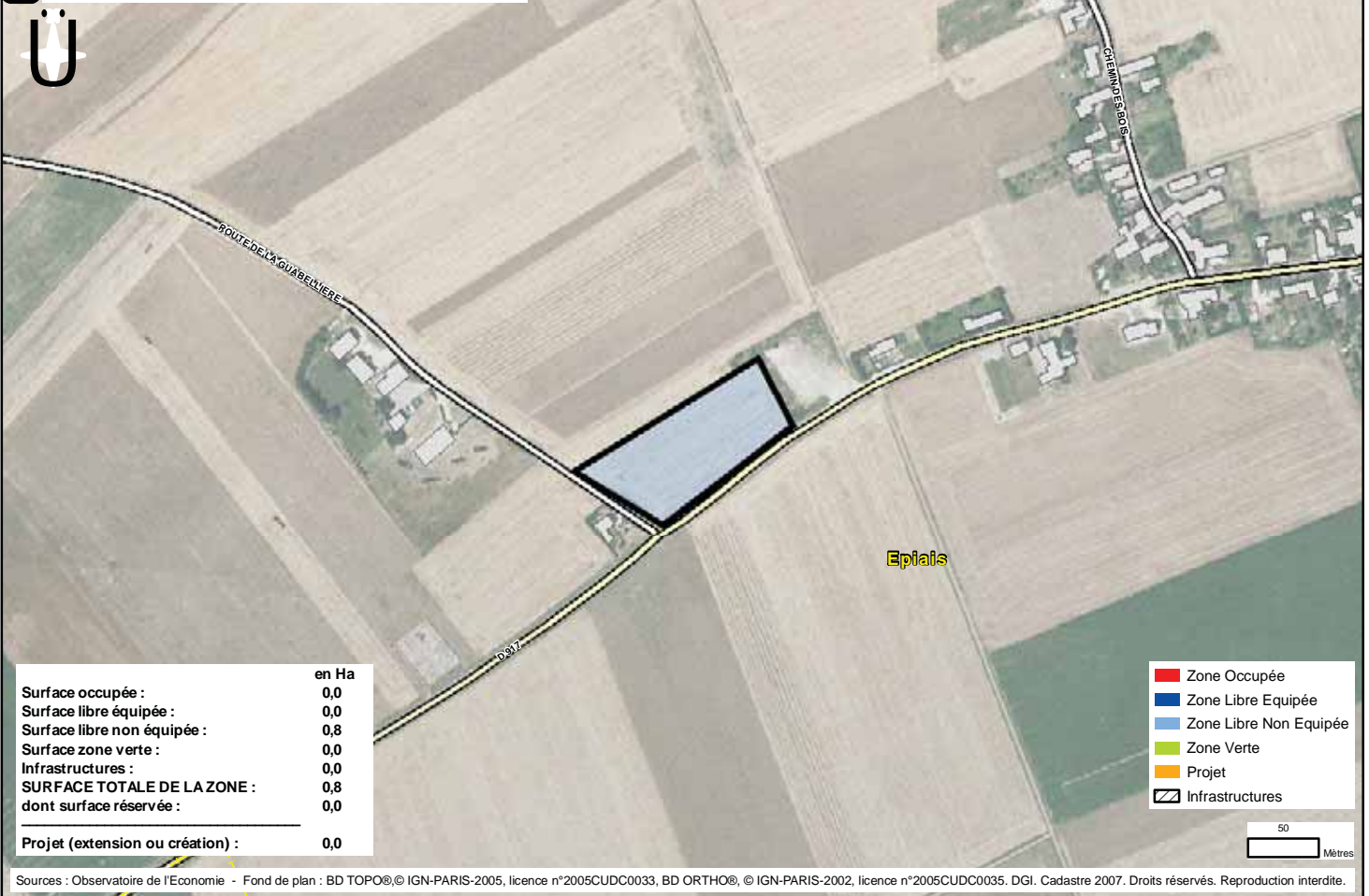
Communauté de communes de Beauce et Forêt

> 9.1	Zone d'Épiais	Épiais
> 9.2	Zone Artisanale	Josnes
> 9.3	Zone Industrielle	Oucques
> 9.4	Zone d'Oucques	Oucques
> 9.5	ZA Le Vieux Gué	Rhodon

Communauté de communes de Beauce et Forêt

> 9.1	Zone d'Epiais	1995	Propriétaire : La commune Aménageur : La Mairie Gestionnaire : La Mairie	0	
> 9.2	Zone Artisanale	1994	Propriétaire : La commune Aménageur : La commune Gestionnaire : La Mairie	1	
> 9.3	Zone Industrielle	1960	Propriétaire : La commune Aménageur : La commune Gestionnaire : Beauce et Forêt	9	87
> 9.4	Zone d'Oucques		Gestionnaire : Communauté de communes	3	3
> 9.5	ZA Le Vieux Gué	1993	Aménageur : La Mairie Gestionnaire : La Mairie	1	11

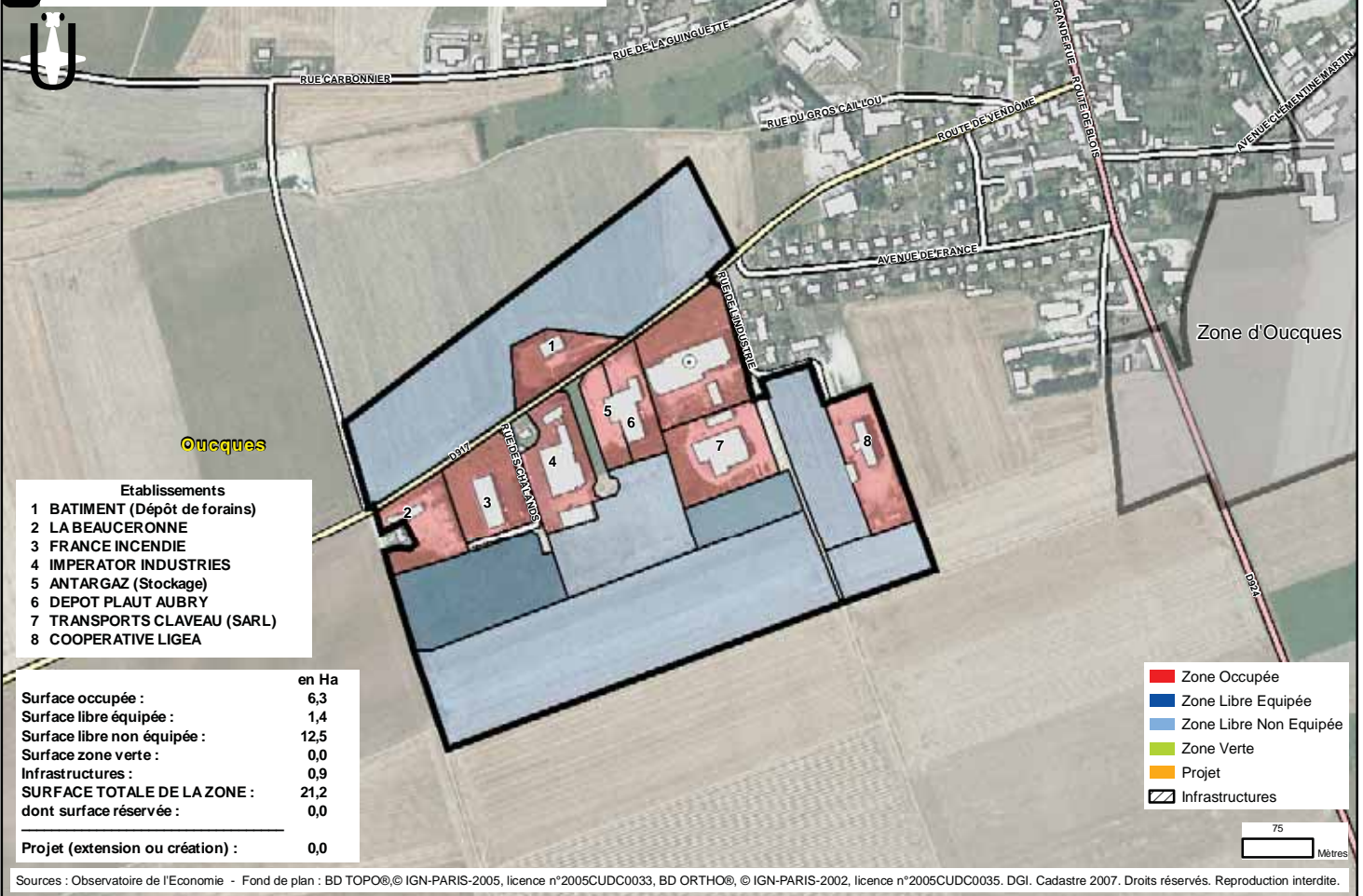
9.1 Beauce et Forêt - EPIAIS - Zone d'Epiais



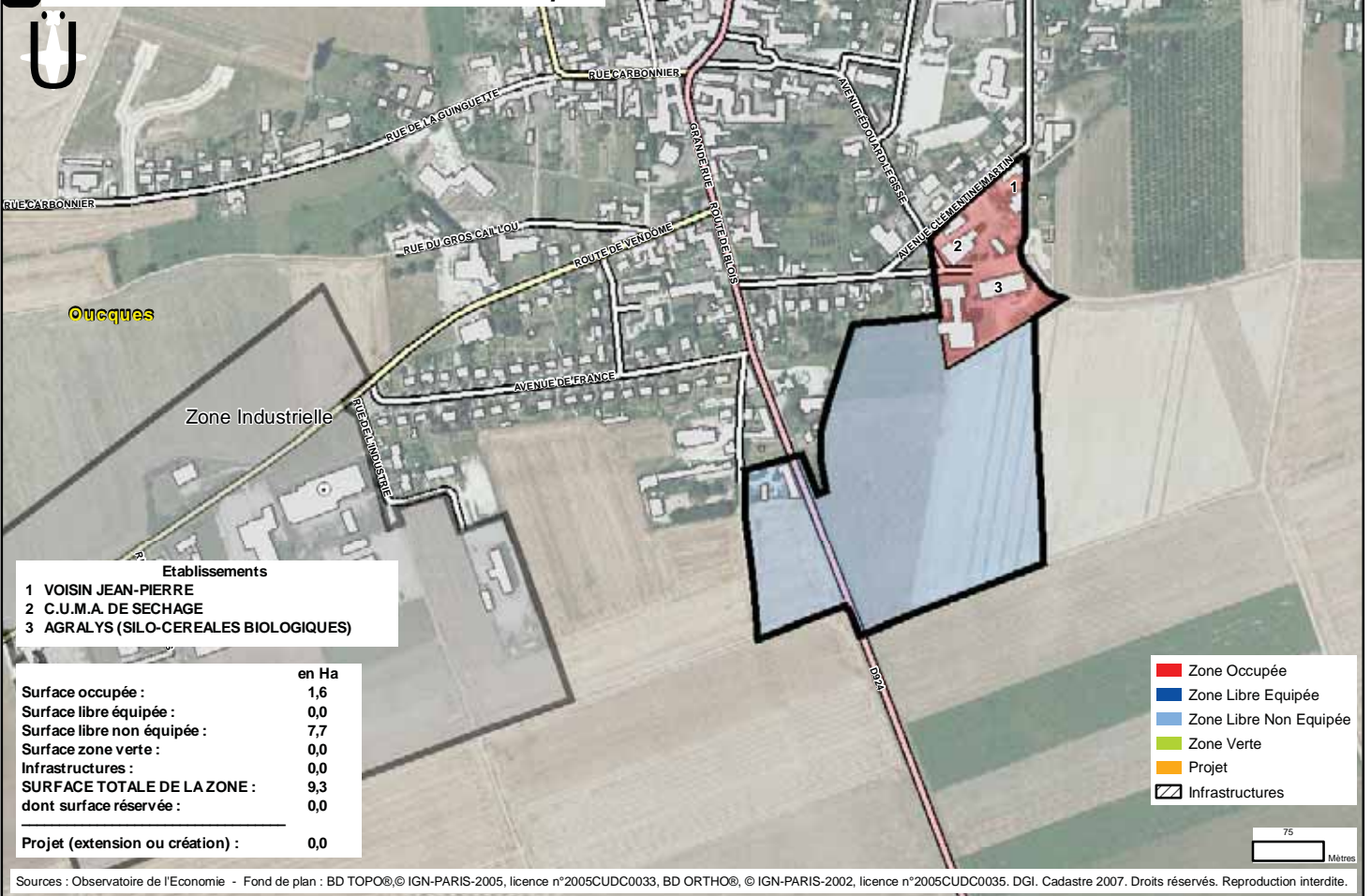
9.2 Beauce et Forêt - JOSNES - Zone Artisanale

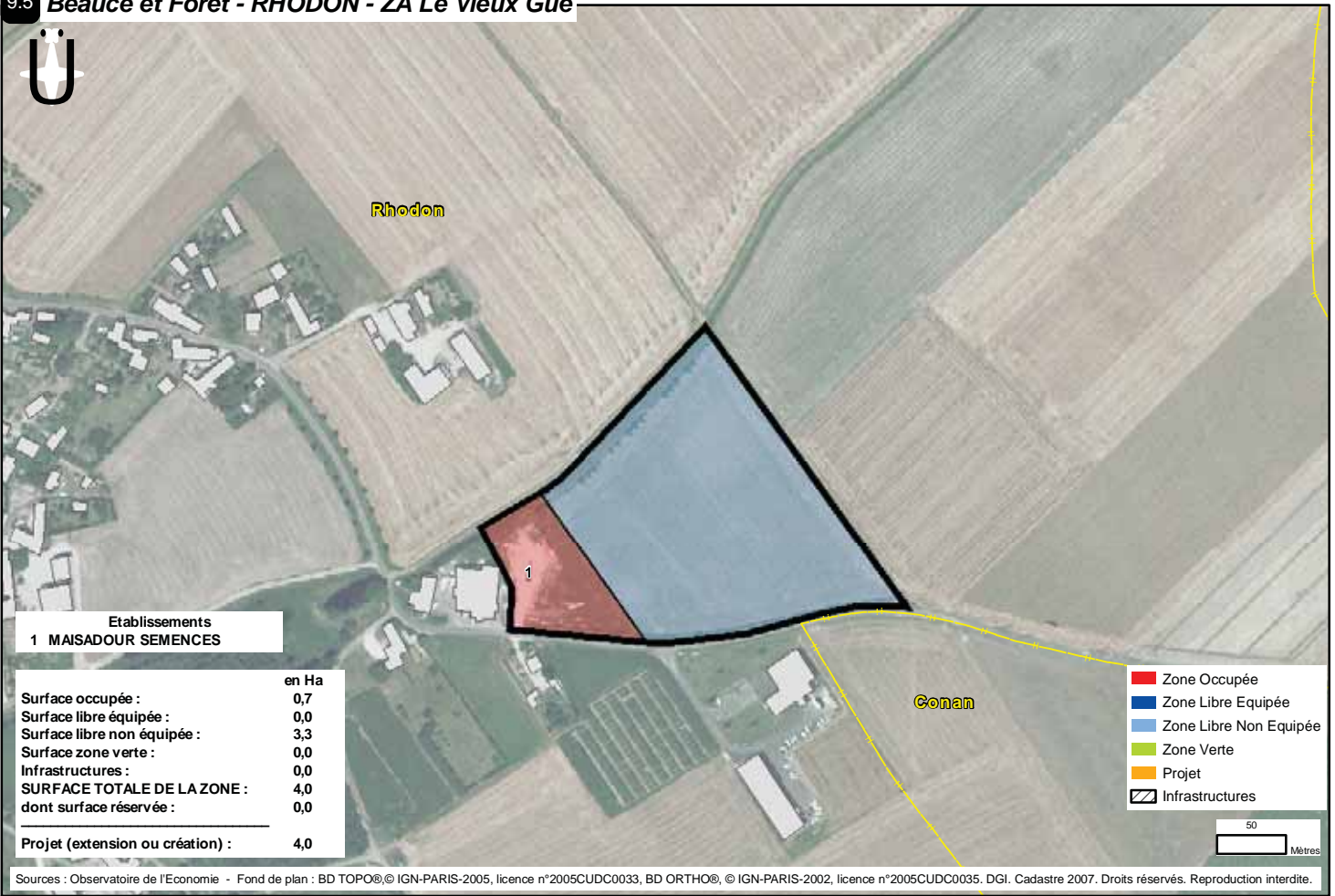


9.3 Beauce et Forêt - OUCQUES - Zone Industrielle

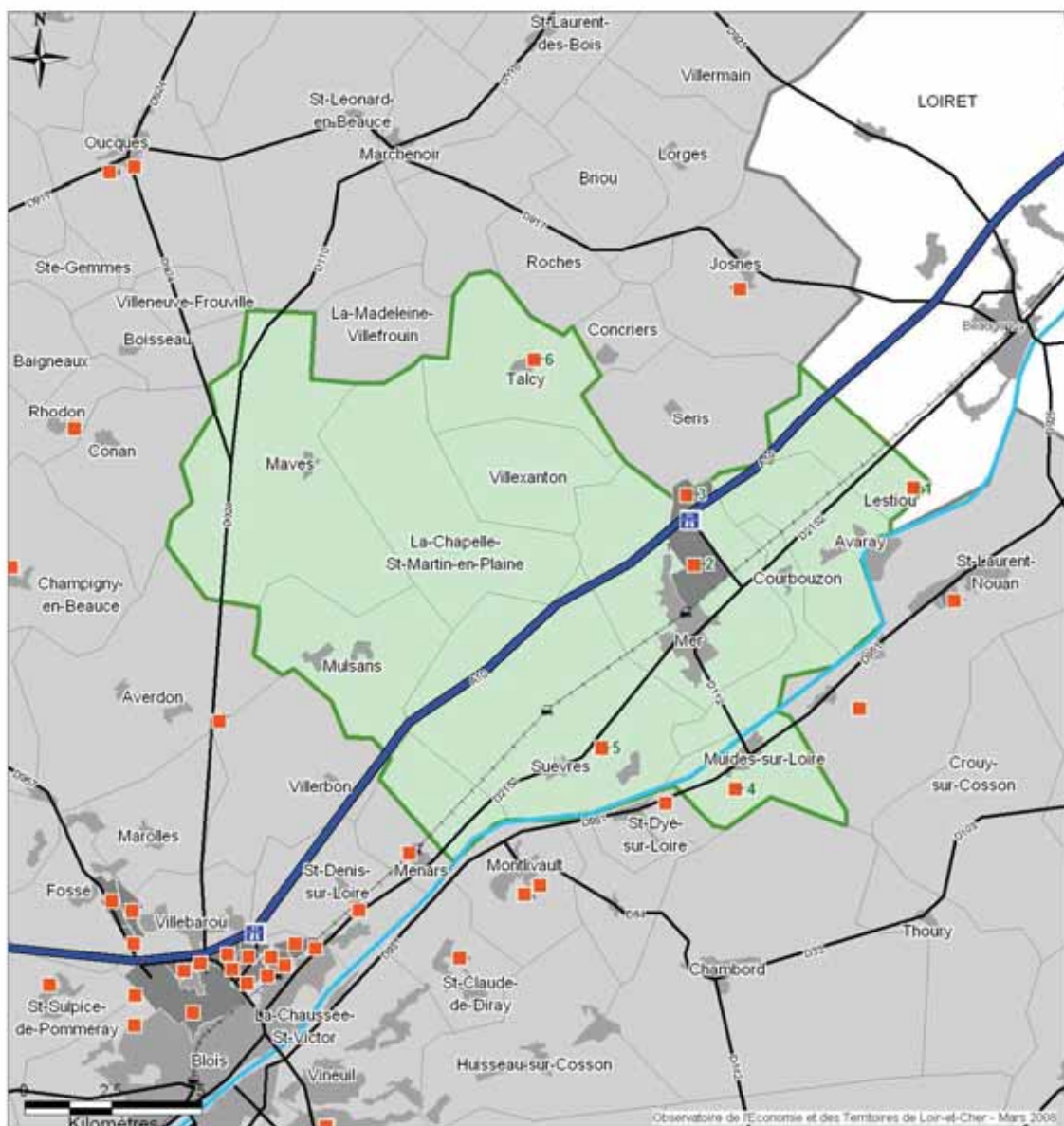


9.4 Beauce et Forêt - OUCQUES - Zone d'Oucques





10 - ZONES D'ACTIVITES DE LA COMMUNAUTE DE COMMUNES DE LA BEUCE LIGERIEENNE

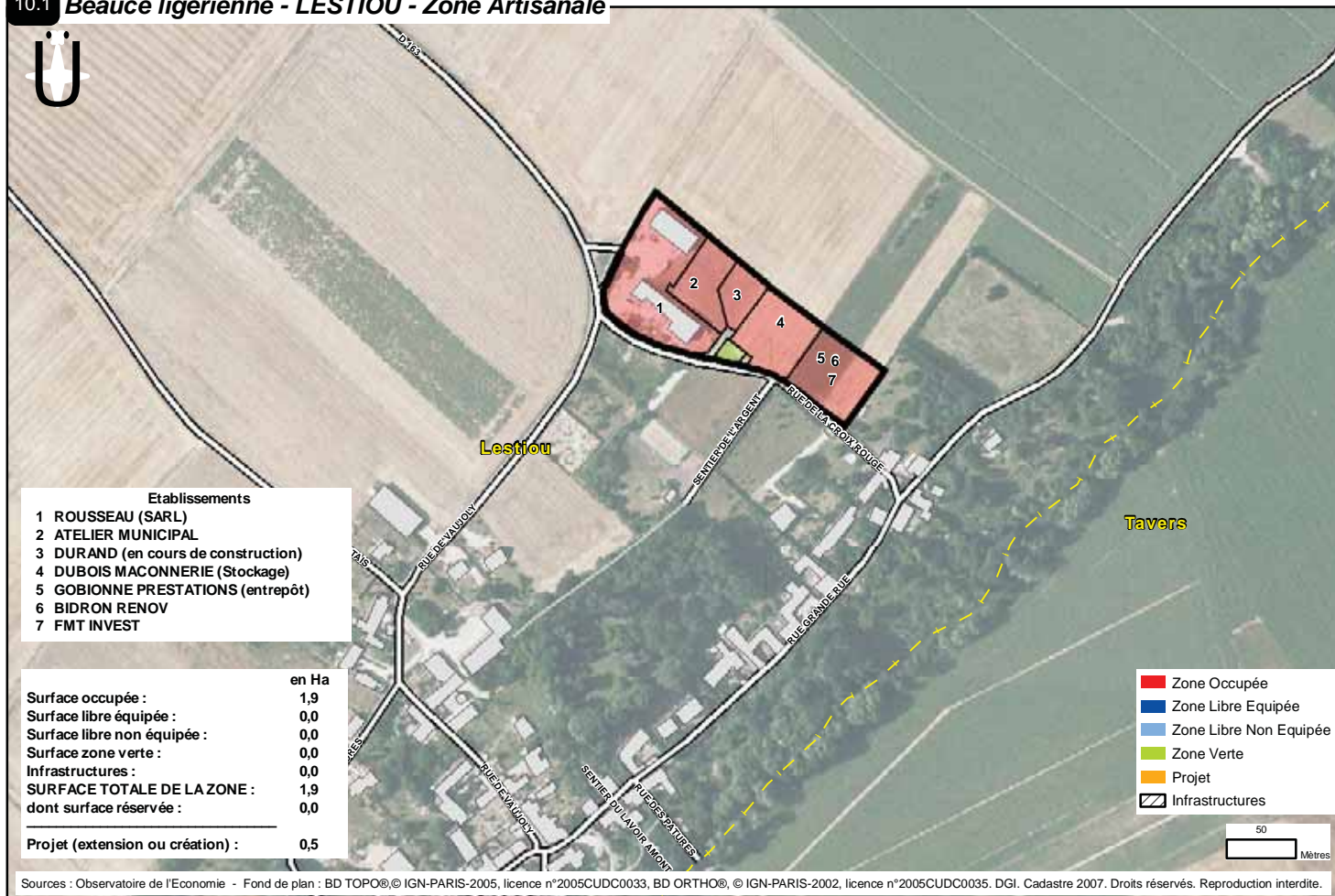


Communauté de communes de la Beauce ligérienne

> 10.1	Zone Artisanale	Lestiau
> 10.2	Parc Industriel et Logistique des Portes de Chambord I	Mer
> 10.3	Parc Industriel et Logistique des Portes de Chambord II	Mer
> 10.4	ZA La Chaumette	Muides-sur-Loire
> 10.5	ZA Les Places	Suevres
> 10.6	Zone de Talcy	Talcy

Communauté de communes de la Beauce ligérienne

> 10.1	Zone Artisanale	1989	Propriétaire : La commune Aménageur : La commune Gestionnaire : La Mairie	7	6
> 10.2	Parc Industriel et Logistique des Portes de Chambord I	2000	Propriétaire : Communauté de communes de la Beauce ligérienne Aménageur : Communauté de communes de la Beauce ligérienne Gestionnaire : Communauté de communes de la Beauce ligérienne	59	449
> 10.3	Parc Industriel et Logistique des Portes de Chambord II	2009	Gestionnaire : Beauce ligérienne	0	
> 10.4	ZA La Chaumette	1990	Propriétaire : La commune Aménageur : La commune Gestionnaire : La Mairie	2	3
> 10.5	ZA Les Places	1977	Propriétaire : La commune Aménageur : La commune Gestionnaire : La Mairie	8	17
> 10.6	Zone de Talcy	1991	Propriétaire : La commune Aménageur : La commune Gestionnaire : La Mairie	1	15



Etablissements

1	ROUSSEAU (SARL)
2	ATELIER MUNICIPAL
3	DURAND (en cours de construction)
4	DUBOIS MACONNERIE (Stockage)
5	GOBIONNE PRESTATIONS (entrepôt)
6	BIDRON RENOV
7	FMT INVEST

	en Ha
Surface occupée :	1,9
Surface libre équipée :	0,0
Surface libre non équipée :	0,0
Surface zone verte :	0,0
Infrastructures :	0,0
SURFACE TOTALE DE LA ZONE :	1,9
dont surface réservée :	0,0
Projet (extension ou création) :	0,5

■	Zone Occupée
■	Zone Libre Equipée
■	Zone Libre Non Equipée
■	Zone Verte
■	Projet
	Infrastructures

Sources : Observatoire de l'Economie - Fond de plan : BD TOPO® © IGN-PARIS-2005, licence n°2005CUDC0033, BD ORTHO®, © IGN-PARIS-2002, licence n°2005CUDC0035. DGI. Cadastre 2007. Droits réservés. Reproduction interdite.



10.2 Beauce ligérienne - MER - Parc Industriel et Logistique des Portes de Chambord I

Sources : Observatoire de l'Economie - Fond de plan : BD TOPO© IGN-PARIS-2005, licence n°2005CUDC0033, BD ORTHO© IGN-PARIS-2002, licence n°2005CUDC0035. DGI. Cadastre 2007. Droits réservés. Reproduction interdite.



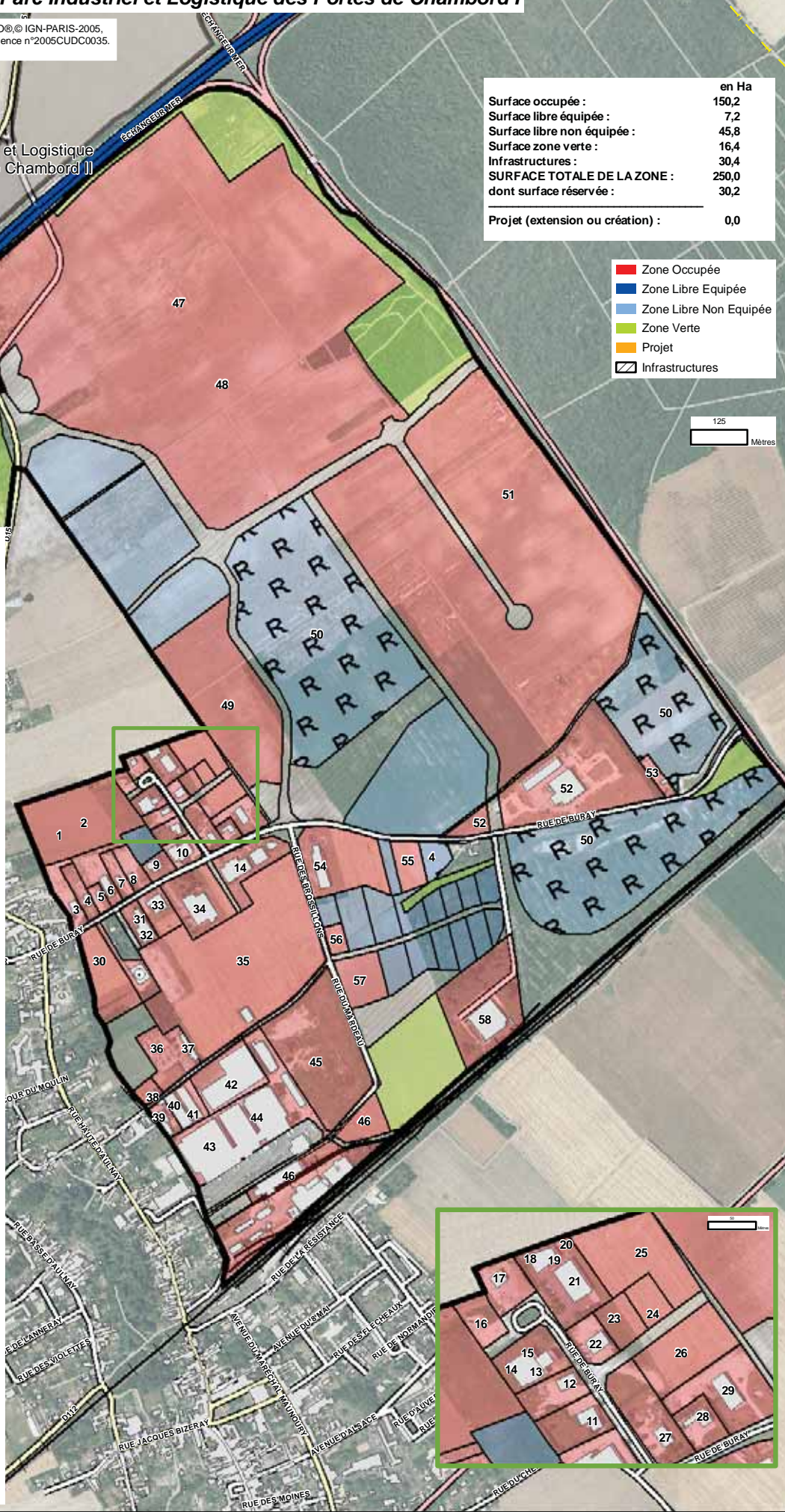
Parc Industriel et Logistique des Portes de Chambord I

	en Ha
Surface occupée :	150,2
Surface libre équipée :	7,2
Surface libre non équipée :	45,8
Surface zone verte :	16,4
Infrastructures :	30,4
SURFACE TOTALE DE LA ZONE :	250,0
dont surface réservée :	30,2
Projet (extension ou création) :	0,0

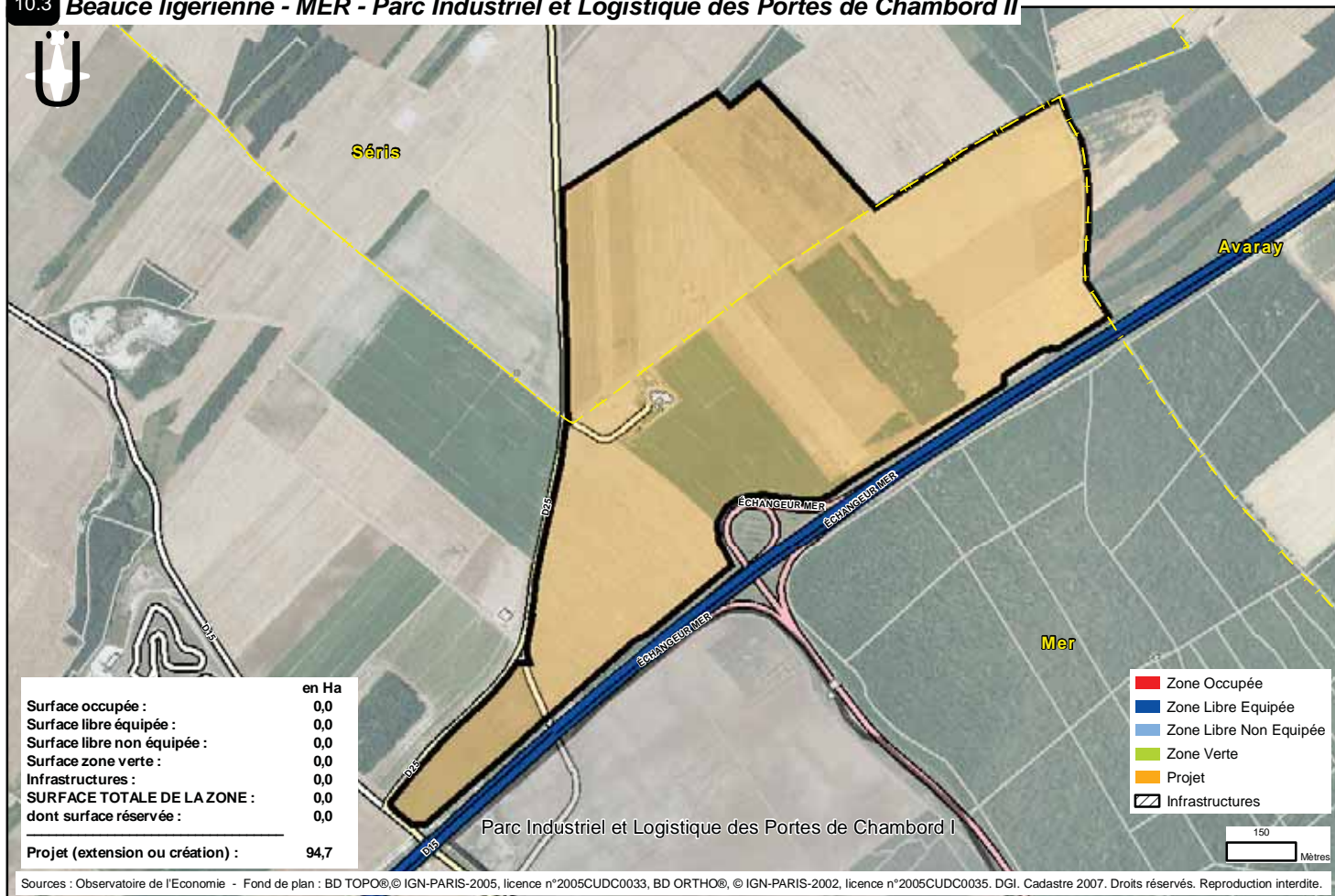
■	Zone Occupée
■	Zone Libre Equipée
■	Zone Libre Non Equipée
■	Zone Verte
■	Projet
	Infrastructures

125 Mètres

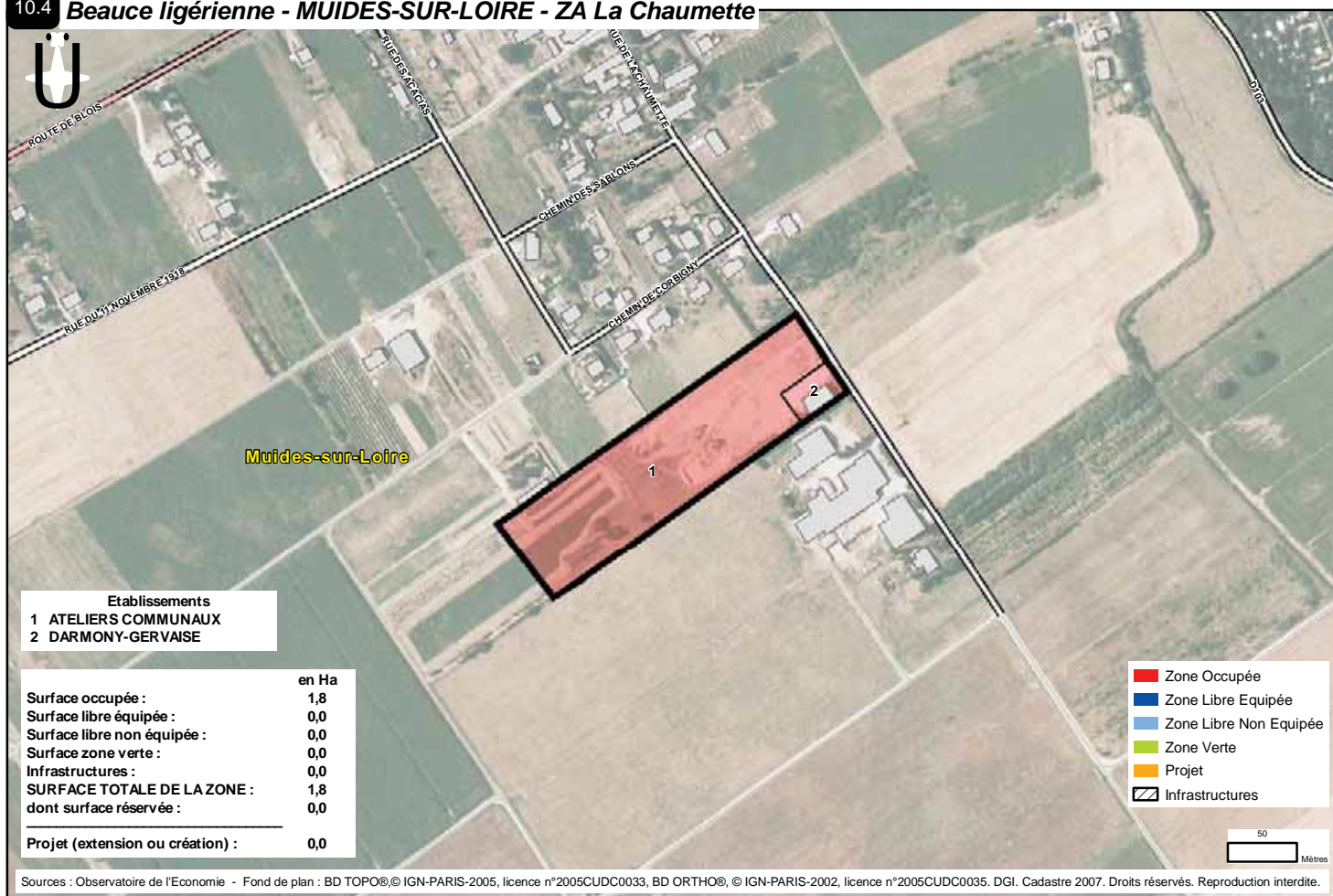
- Etablissements**
- 1 G2B CREATION
 - 2 CTS
 - 3 VERNEJOLS
 - 4 GTU - SNC GRANDS TRAVAUX URBAINS
 - 4 GTU - SNC GRANDS TRAVAUX URBAINS
 - 5 CHAUSSARD PSP
 - 6 SIEEOM (Entrepôt)
 - 7 BOUTET (Entrepôt)
 - 8 TOITURES MEROISES
 - 9 CMO
 - 10 BOULAY MENUISERIE (SAS)
 - 11 MILLET CLAUDE
 - 12 LEMAIRE THIERRY JEAN-MARIE
 - 13 LES PORTES DE L'EMPLOI
 - 14 TALBOT DECOUPAGE EMBOUTISSAGE - TDE
 - 14 TALBOT DECOUPAGE EMBOUTISSAGE - TDE
 - 15 ADECCO AGENCE
 - 16 LEROY THIERRY (Entrepôt de fioul)
 - 17 DREVET (entrepôts)
 - 18 TECHNICS A.S.
 - 19 ALBATROS
 - 20 MURPROTEC
 - 21 LOTEX (SARL)
 - 22 AG METAL
 - 23 ABBILYS
 - 24 GRANDJACQUES HENRI (Atelier)
 - 25 THOMAS VOISIN
 - 26 CAGLAR (Dépôt)
 - 27 MOTTU JOEL
 - 28 CO-ENERGIE
 - 29 JARDINS MEROIS (LES)
 - 30 LUBINEAU (en cours)
 - 31 ANTALIA
 - 32 TAVERS USINAGE DE PRECISION
 - 33 MAC XXI
 - 34 SILLINGER SA
 - 35 PLATE-FORME COLIS
 - 36 AUTO RECUP DOULE (SARL)
 - 37 FABAE
 - 38 BARBASO FRANKLIN (Entrepôt)
 - 39 SERGENT
 - 40 DECOVER
 - 41 VITICOM
 - 42 SOTRAFF
 - 43 CEDAP
 - 44 GIRARD CENTRE
 - 45 BI LOGISTIQUE
 - 46 COOPERATIVE LIGEA
 - 46 COOPERATIVE LIGEA
 - 47 DERET PROLOGIS (Entrepôts)
 - 48 BRIDGESTONE
 - 49 OPTIMAG
 - 50 APRIGIUS LOGISTIQUE (réservé)
 - 50 APRIGIUS LOGISTIQUE (réservé)
 - 50 APRIGIUS LOGISTIQUE (réservé)
 - 51 GENERALE DE LOGISTIQUE
 - 52 CHESNEAU AGRITECH
 - 52 CHESNEAU AGRITECH
 - 53 D.D.E. (Dépôt)
 - 54 EMS
 - 55 LINDE (réservé)
 - 56 CRBI
 - 57 MONDIAL RELAIS
 - 58 G.D.I. PRODUCTIONS



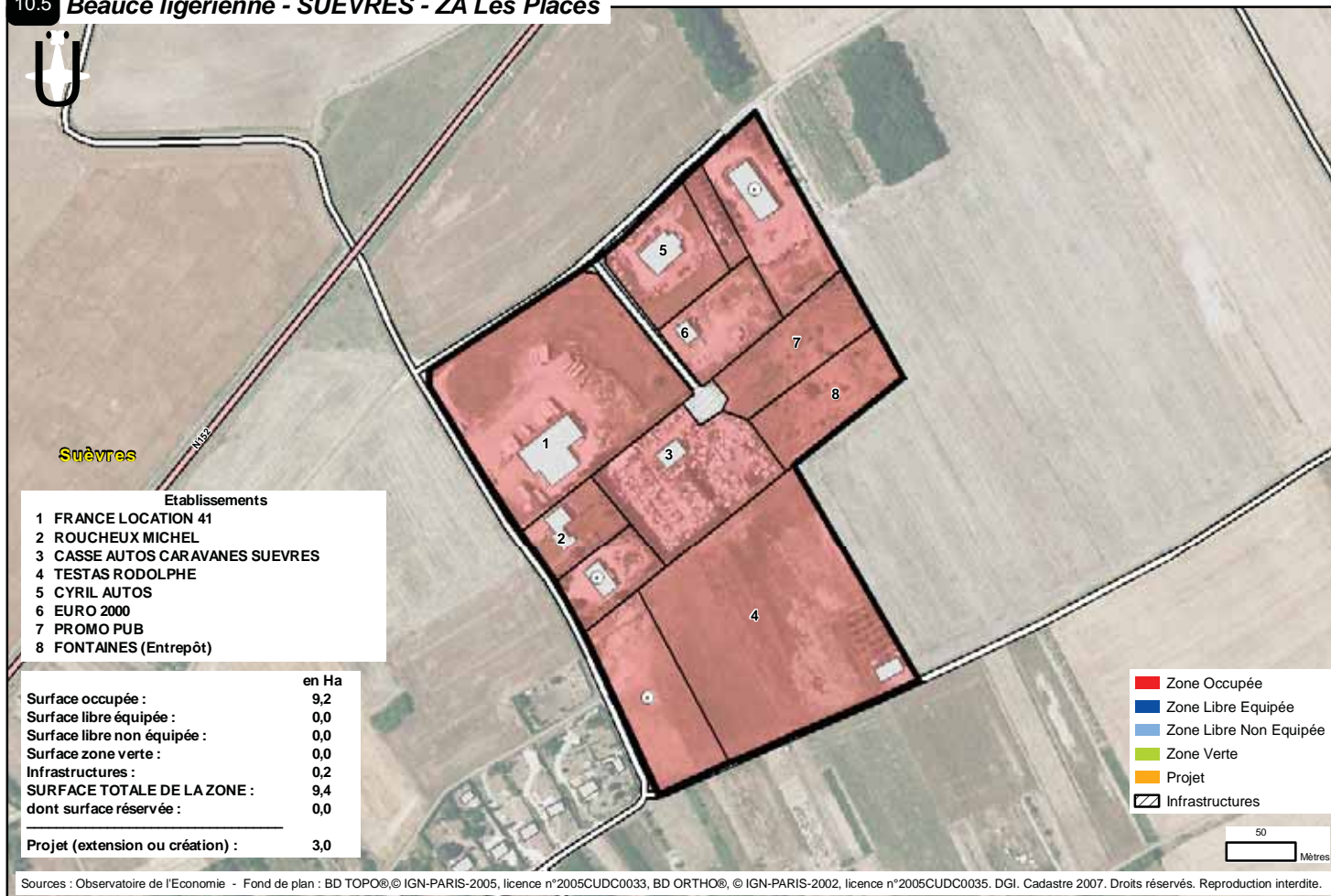
10.3 Beauce ligérienne - MER - Parc Industriel et Logistique des Portes de Chambord II



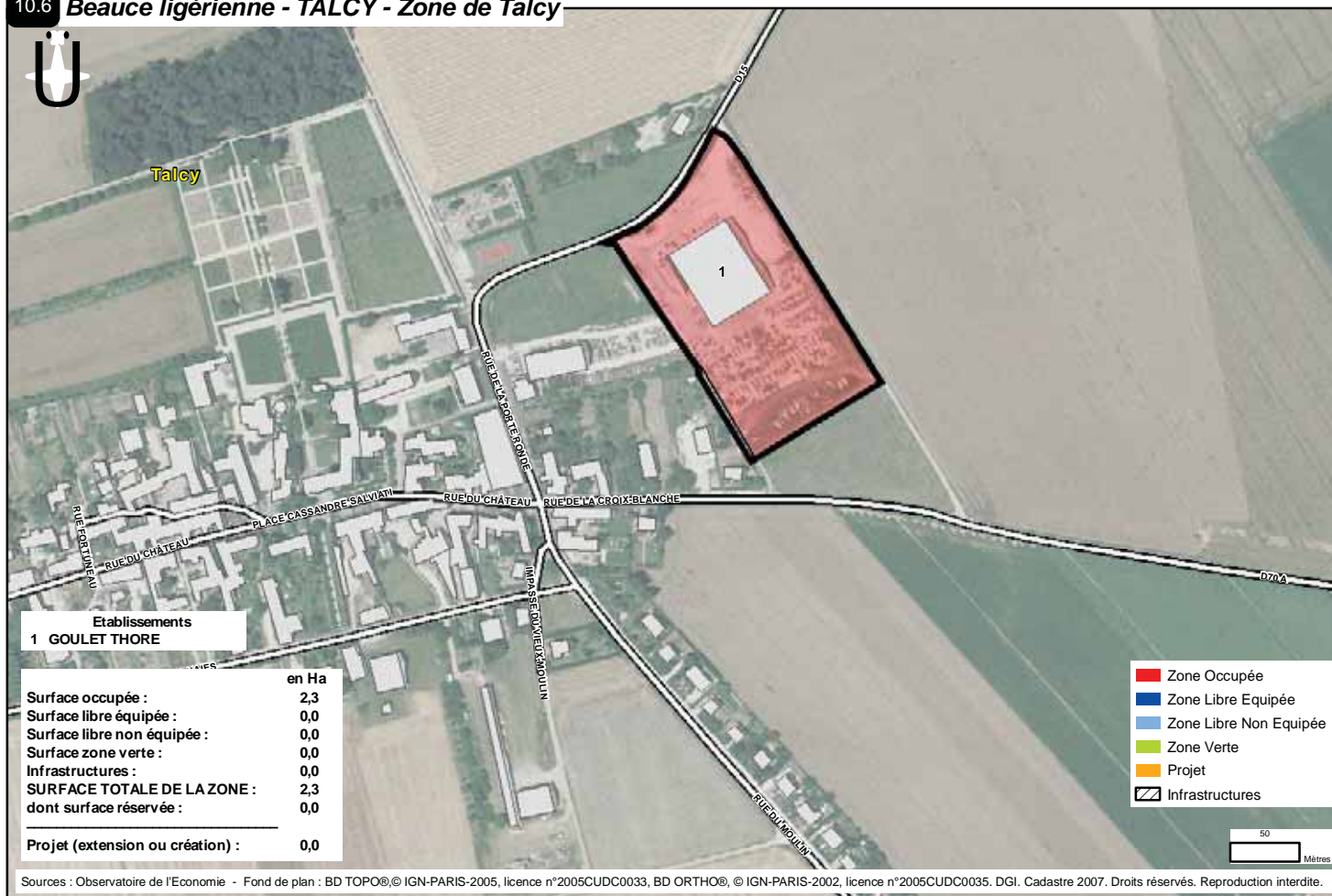
10.4 Beauce ligérienne - MUIDES-SUR-LOIRE - ZA La Chaumette



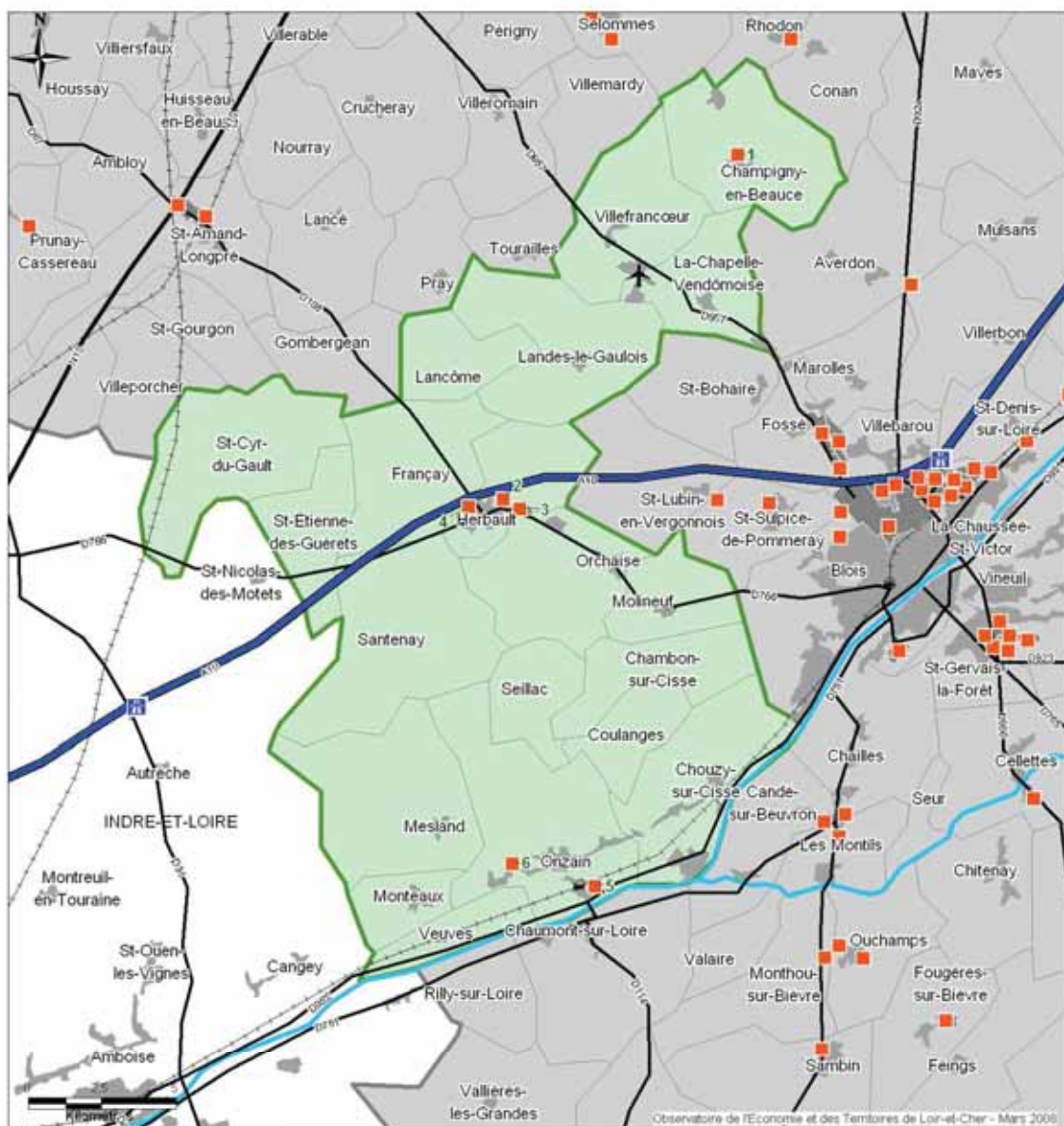
10.5 Beauce ligérienne - SUEVRES - ZA Les Places



10.6 Beauce ligérienne - TALCY - Zone de Talcy



11 - ZONES D'ACTIVITES DE LA COMMUNAUTE DE COMMUNES BEUCE – VAL DE CISSE



Communauté de communes de Beuce - Val de Cisse

> 11.1	Zone Artisanale	Champigny-en-Beauce
> 11.2	Zone Commerciale de la Valstièrre	Herbaut
> 11.3	Zone Intercommunale "Les Mûriers"	Herbaut
> 11.4	ZA La Tremblaie	Herbaut
> 11.5	ZI de la Gare	Onzain
> 11.6	ZI des Bois Blancs	Onzain

Année de
création

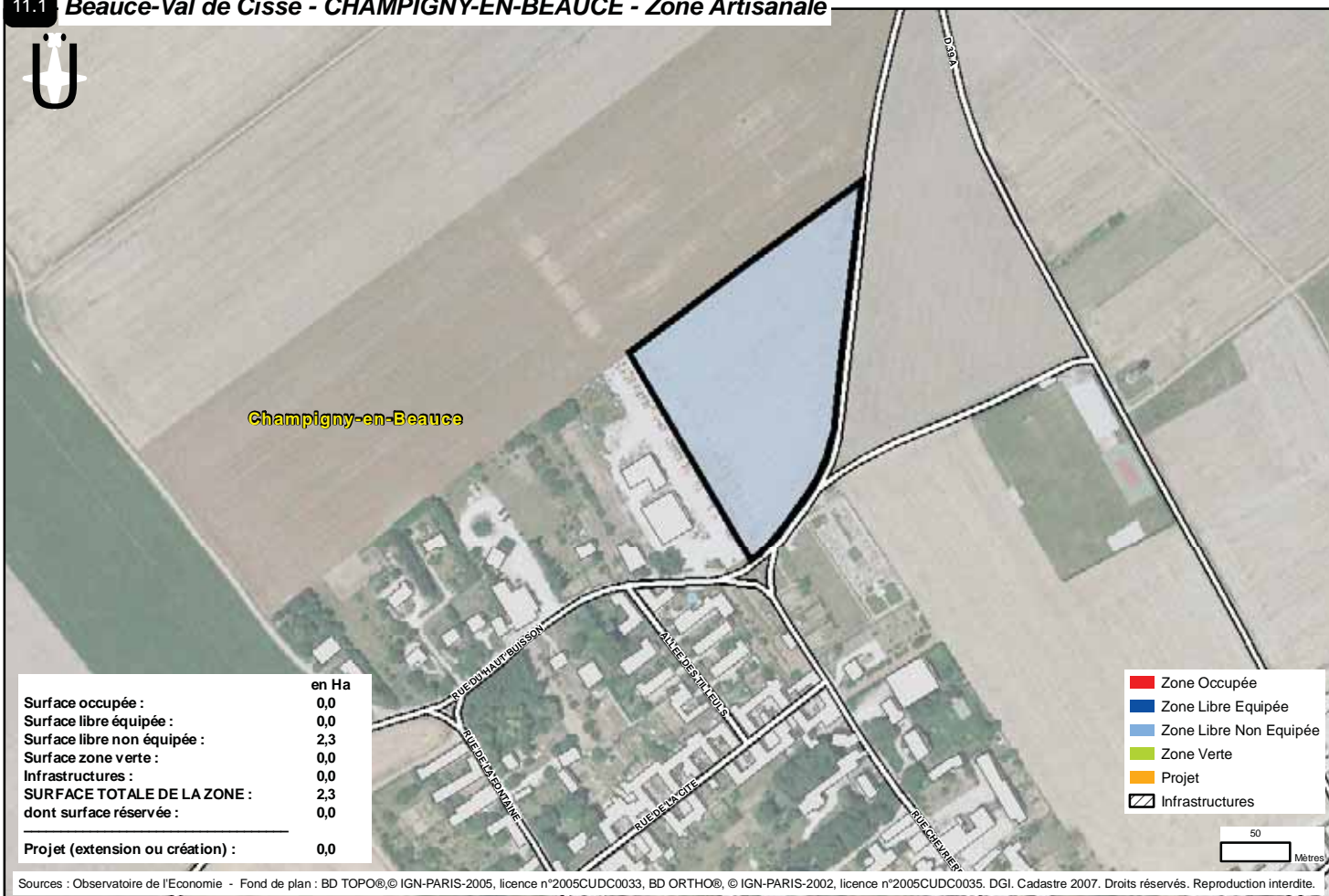
Propriétaire

Entreprises
Nbre Effectifs**Communauté de communes de Beauce - Val de Cisse**

> 11.1	Zone Artisanale	1991	Gestionnaire : La Mairie	0	
> 11.2	Zone Commerciale de la Valstière	2005	Aménageur : Commune Gestionnaire : La Mairie	2	15
> 11.3	Zone Intercommunale "Les Mûriers"	2006	Aménageur : Beauce - Val de Cisse Gestionnaire : Beauce - Val de Cisse	0	
> 11.4	ZA La Tremblaie	1991	Propriétaire : La commune Aménageur : La Mairie Gestionnaire : La Mairie	10	58
> 11.5	ZI de la Gare	1976	Propriétaire : La commune Aménageur : La commune Gestionnaire : Beauce - Val de Cisse	10	67
> 11.6	ZI des Bois Blancs	1960	Propriétaire : Des particuliers Gestionnaire : Des particuliers	2	10



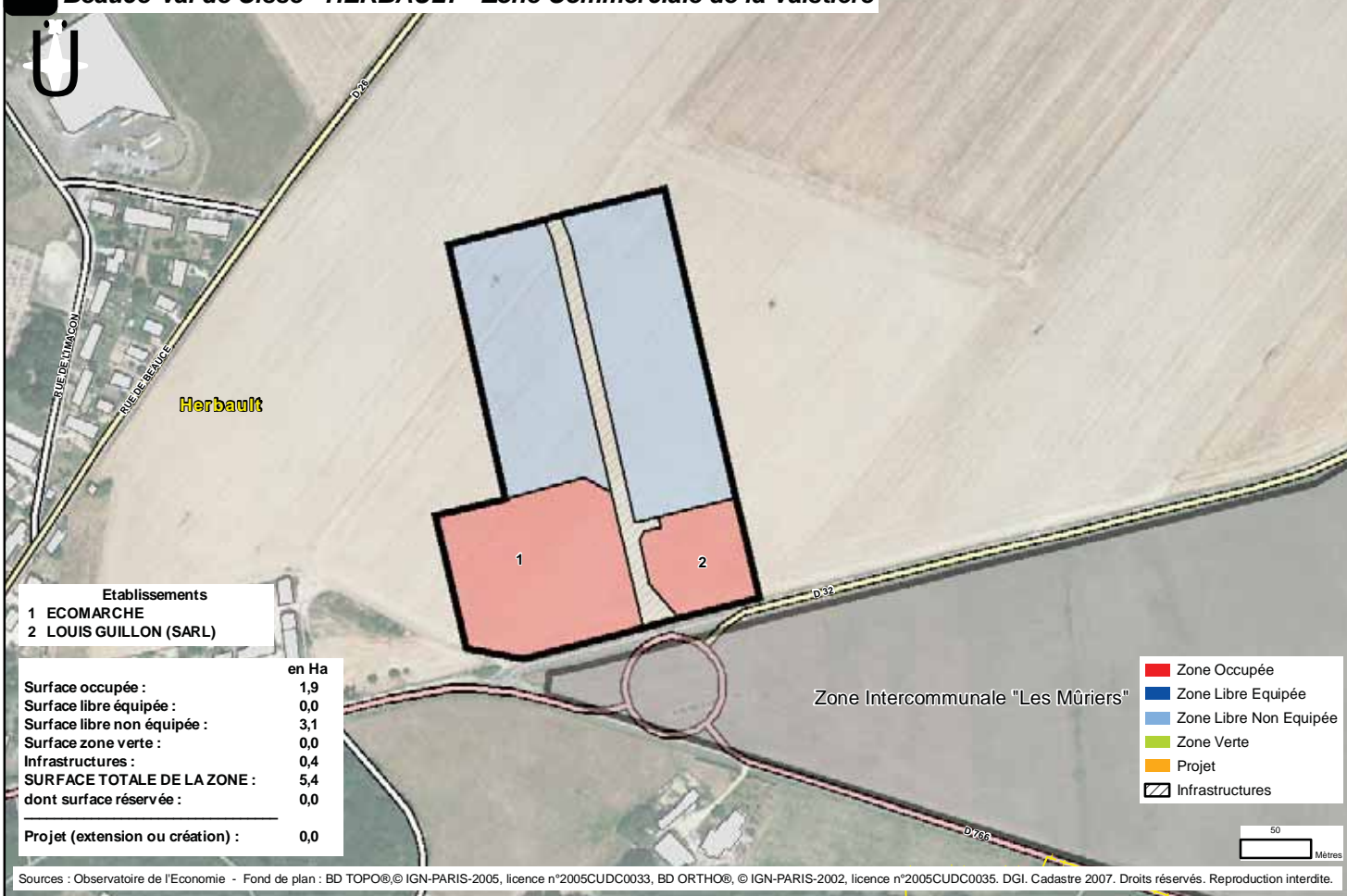
11.1 Beauce-Val de Cisse - CHAMPIGNY-EN-BEAUCE - Zone Artisanale



	en Ha
Surface occupée :	0,0
Surface libre équipée :	0,0
Surface libre non équipée :	2,3
Surface zone verte :	0,0
Infrastructures :	0,0
SURFACE TOTALE DE LA ZONE :	2,3
dont surface réservée :	0,0
Projet (extension ou création) :	0,0

Sources : Observatoire de l'Economie - Fond de plan : BD TOPO®, © IGN-PARIS-2005, licence n°2005CUDC0033, BD ORTHO®, © IGN-PARIS-2002, licence n°2005CUDC0035. DGI. Cadastre 2007. Droits réservés. Reproduction interdite.

11.2 Beauce-Val de Cisse - HERBAULT - Zone Commerciale de la Valstière



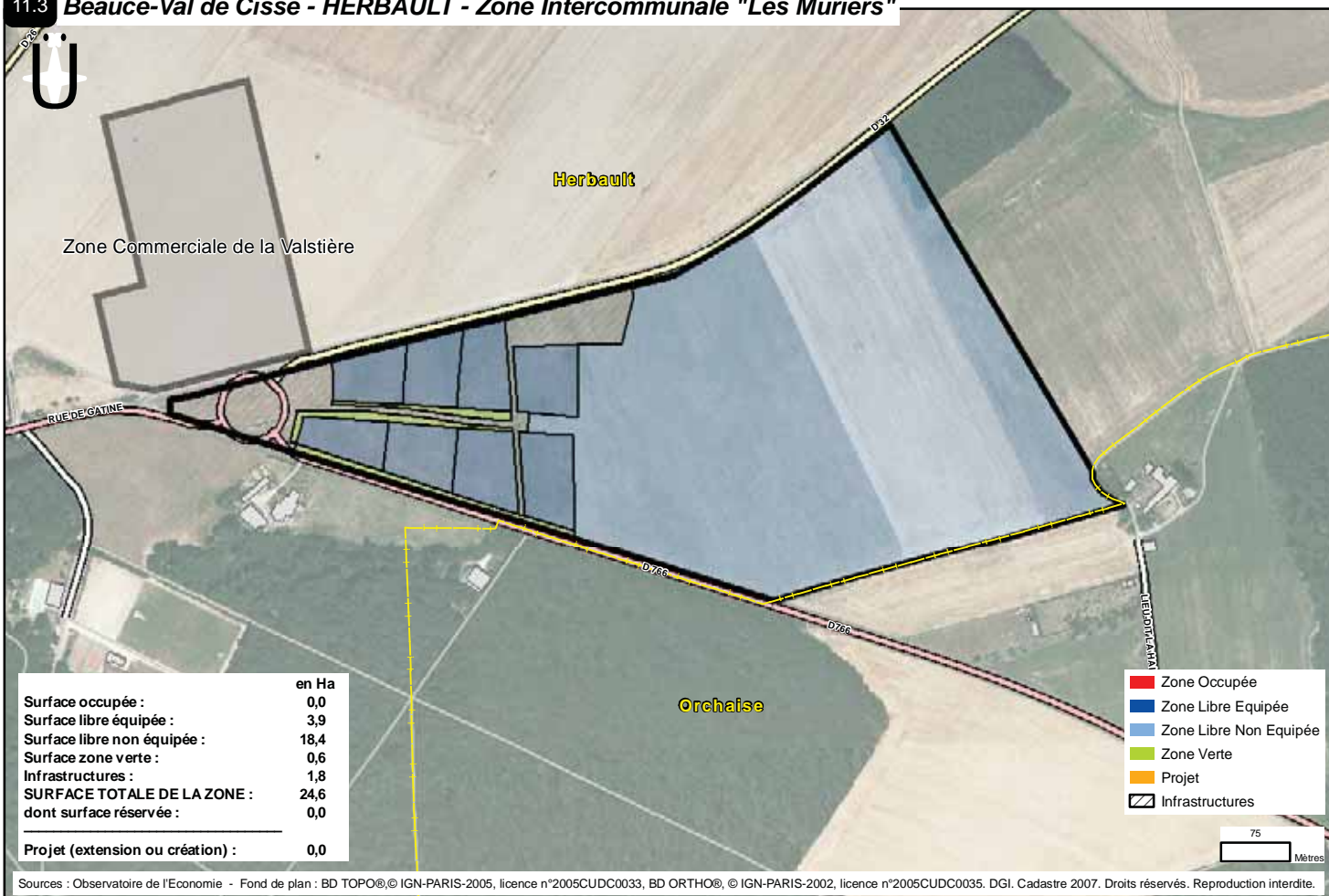
- Etablissements**
- 1 ECOMARCHE
 - 2 LOUIS GUILLON (SARL)

	en Ha
Surface occupée :	1,9
Surface libre équipée :	0,0
Surface libre non équipée :	3,1
Surface zone verte :	0,0
Infrastructures :	0,4
SURFACE TOTALE DE LA ZONE :	5,4
dont surface réservée :	0,0
Projet (extension ou création) :	0,0

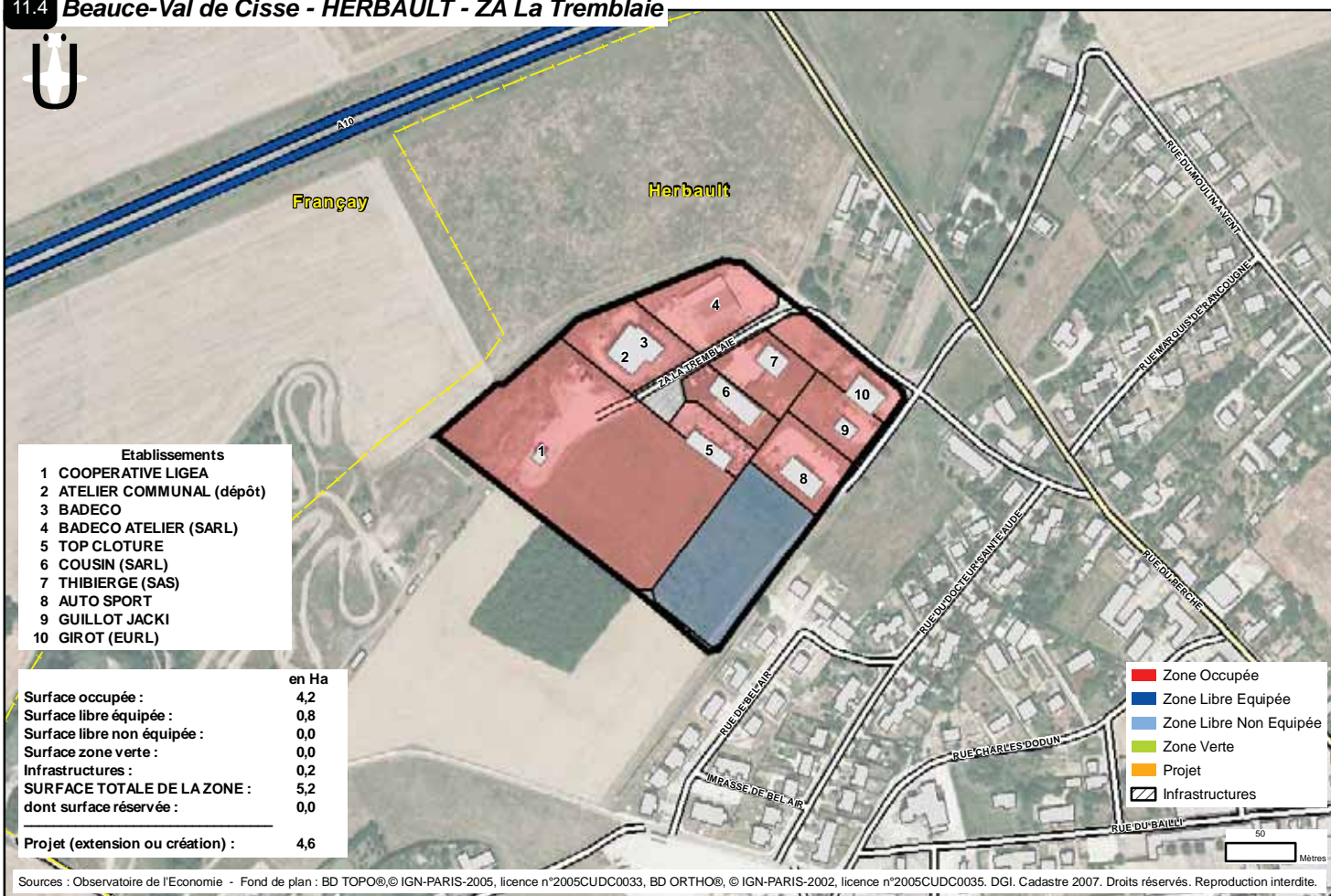
Sources : Observatoire de l'Economie - Fond de plan : BD TOPO®, © IGN-PARIS-2005, licence n°2005CUDC0033, BD ORTHO®, © IGN-PARIS-2002, licence n°2005CUDC0035. DGI. Cadastre 2007. Droits réservés. Reproduction interdite.



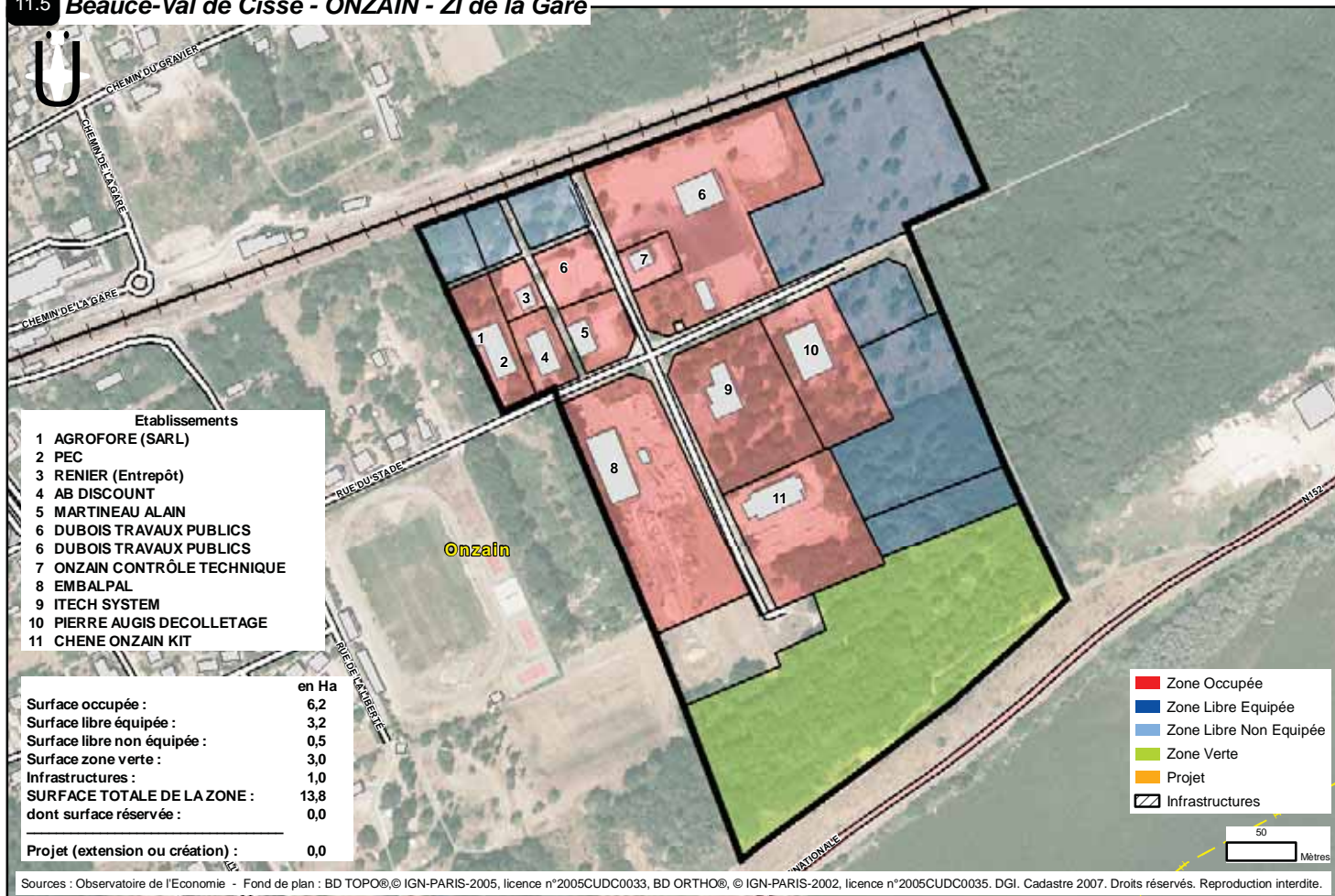
11.3 Beauce-Val de Cisse - HERBAULT - Zone Intercommunale "Les Mûriers"



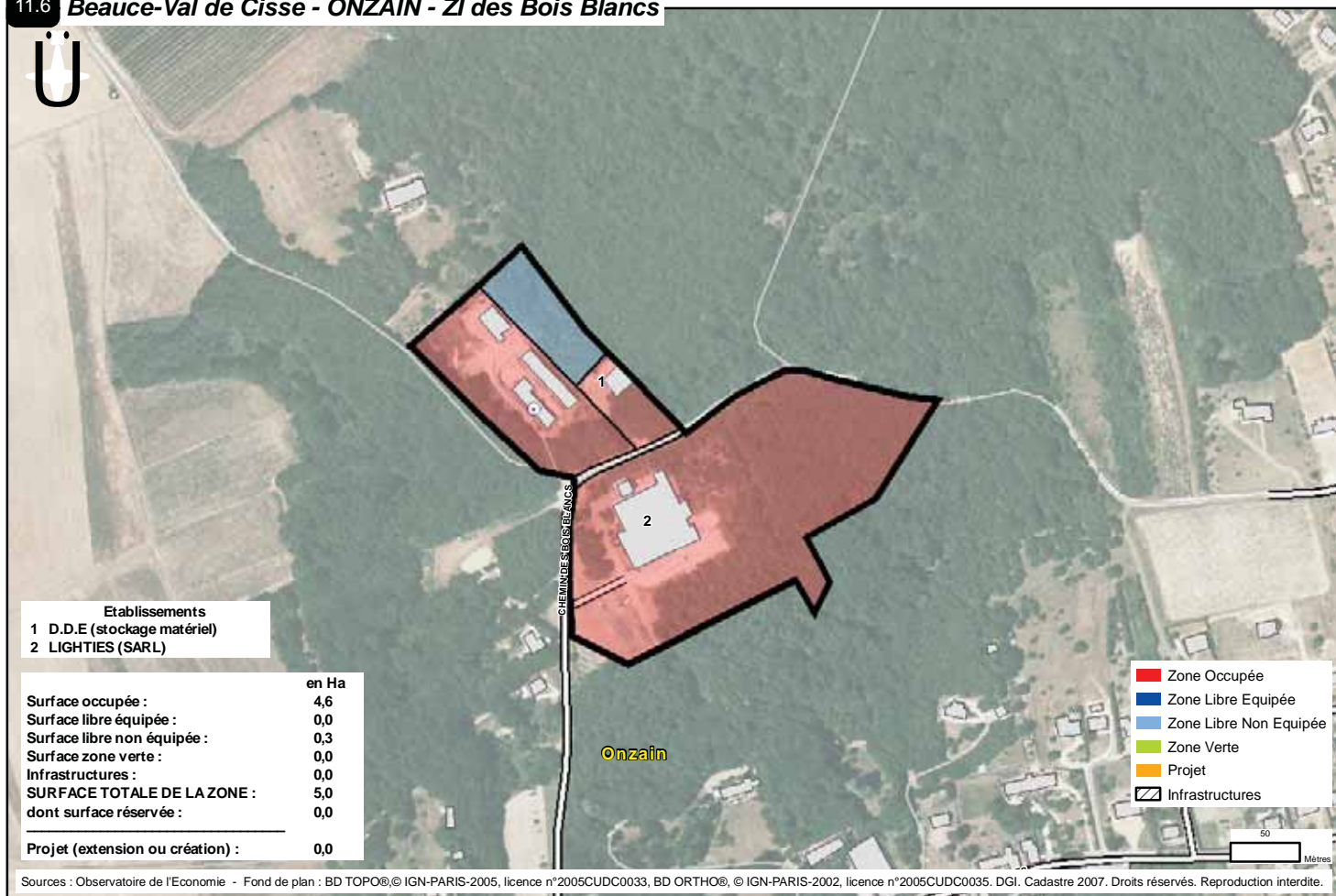
11.4 Beauce-Val de Cisse - HERBAULT - ZA La Tremblaie



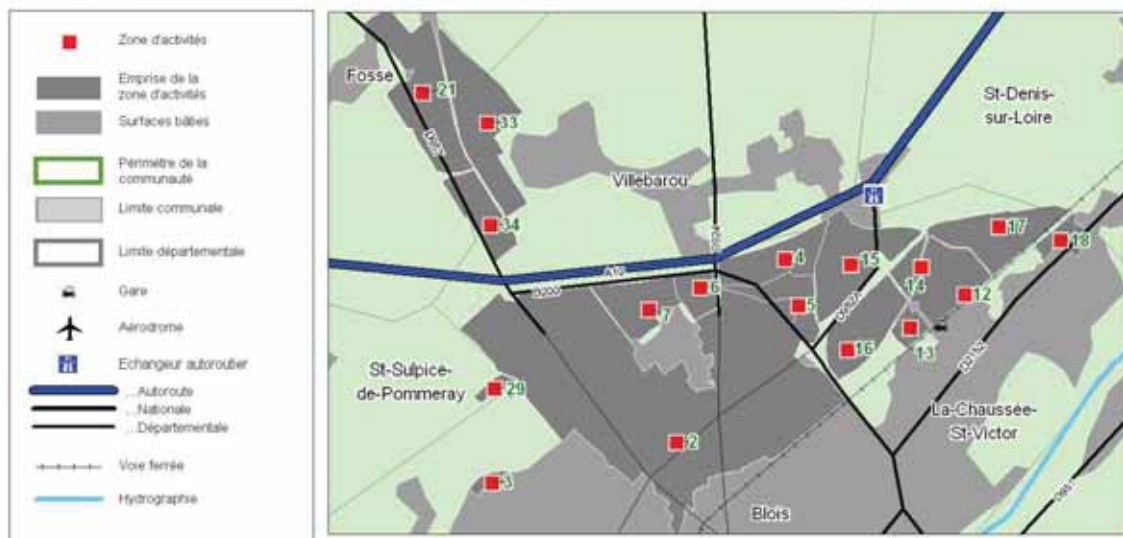
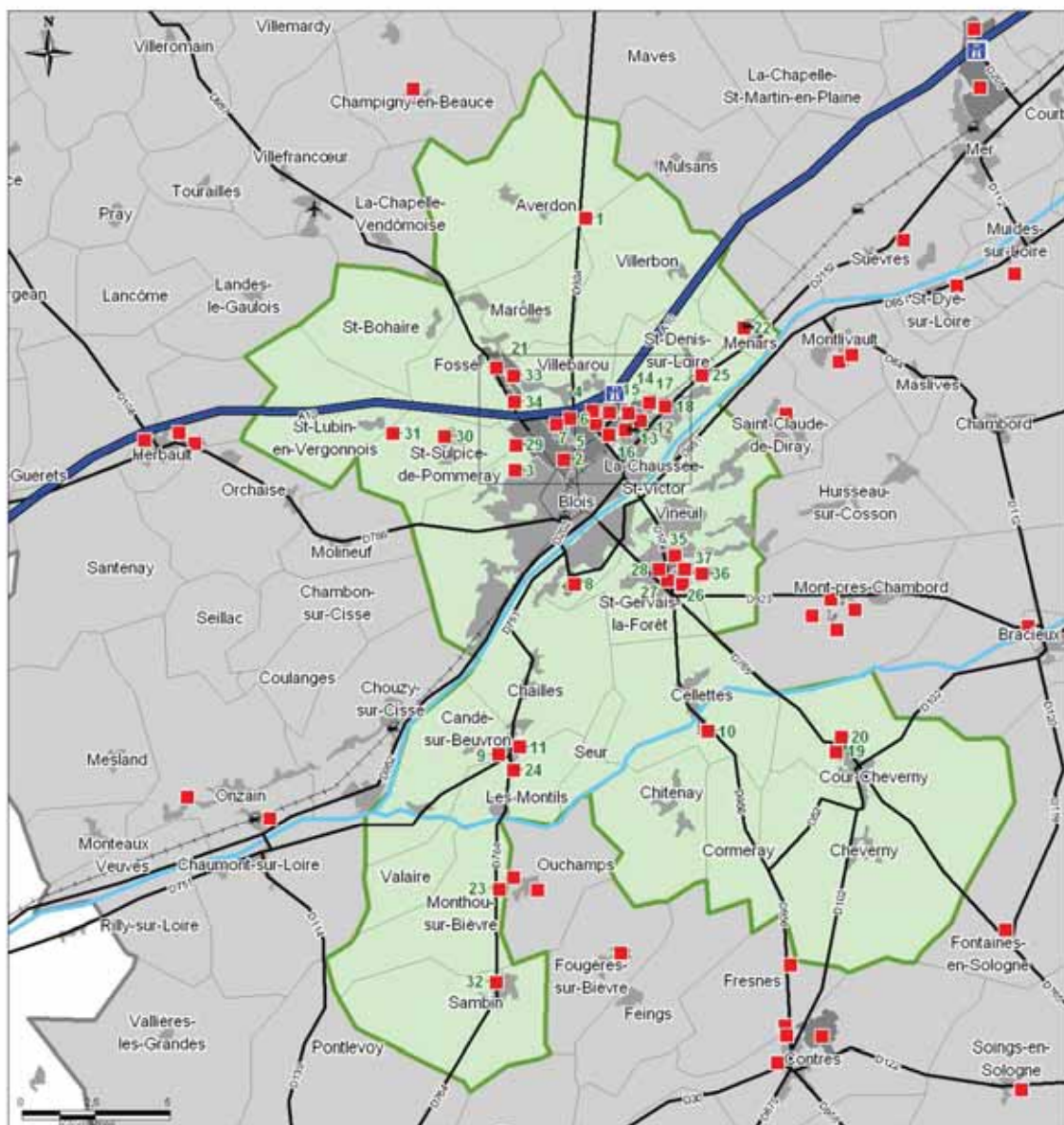
11.5 Beauce-Val de Cisse - ONZAIN - ZI de la Gare



11.6 Beauce-Val de Cisse - ONZAIN - ZI des Bois Blancs



12 - ZONES D'ACTIVITES DE LA COMMUNAUTE D'AGGLOMERATION DE BLOIS - AGGLOPOLYS



Liste des zones d'activités d'Agglopolys

"Agglopolys" Communauté de l'agglomération de Blois

> 12.1	ZA de Malakoff	Averdon
> 12.2	Parc d'activités Blois Nord-Villebarou	Blois
> 12.3	ZA Duguesclin	Blois
> 12.4	Zone d'activités des Guignières	Blois
> 12.5	Zone Les Onze Arpents	Blois
> 12.6	Zone d'activités du Bout des Hayes	Blois
> 12.7	Zone du Bout des Hayes Ouest	Blois
> 12.8	Zone des Grands Champs	Blois
> 12.9	ZA Le Clos des Neiges	Candé-sur-Beuvron
> 12.10	ZA La Rozelle	Cellettes
> 12.11	ZA de l'Artouillat	Chailles
> 12.12	Euro Val de Loire-Les Gailletrous I	La Chaussée-Saint-Victor
> 12.13	Euro Val de Loire-Parc d'activités Les Gailletrous II	La Chaussée-Saint-Victor
> 12.14	Euro Val de Loire-Parc A10 Est	La Chaussée-Saint-Victor
> 12.15	Euro Val de Loire-Parc A10 Nord	La Chaussée-Saint-Victor
> 12.16	Euro Val de Loire-Parc A10 Sud	La Chaussée-Saint-Victor
> 12.17	Parc d'Activités des Châteaux	La Chaussée-Saint-Victor
> 12.18	ZAC du Grain d'Or	La Chaussée-Saint-Victor
> 12.19	Zone Artisanale de Vollet	Cour-Cheverny
> 12.20	Zone d'Activités de l'Ardoise	Cour-Cheverny
> 12.21	Parc d'activités Euro Val de Loire Fossé-Marolles-Villebarou	Fossé
> 12.22	Zone du Courtois	Menars
> 12.23	ZA de La Roche	Monthou-sur-Bièvre
> 12.24	ZA de l'Artouillat	Les Montils
> 12.25	Zone Artisanale	Saint-Denis-sur-Loire
> 12.26	Zone de la Patte d'Oie	Saint-Gervais-la-Forêt
> 12.27	Zone Industrielle Les Clouzeaux	Saint-Gervais-la-Forêt
> 12.28	Zone Intercommunale Les Perrières	Saint-Gervais-la-Forêt
> 12.29	Euro Val de Loire - Parc des Rougemonts	Saint-Sulpice-de-Pommeray
> 12.30	ZA de Boissière	Saint-Sulpice-de-Pommeray
> 12.31	Zone La Folie	Saint-Sulpice-de-Pommeray
> 12.32	Zone de Sambin	Sambin
> 12.33	Zone d'Activités Vallée Pasquier	Villebarou
> 12.34	Zone Les Couratières	Villebarou
> 12.35	ZAC des Sablons	Vineuil
> 12.36	Zone d'Activités des Sorbiers	Vineuil
> 12.37	Zone Industrielle	Vineuil



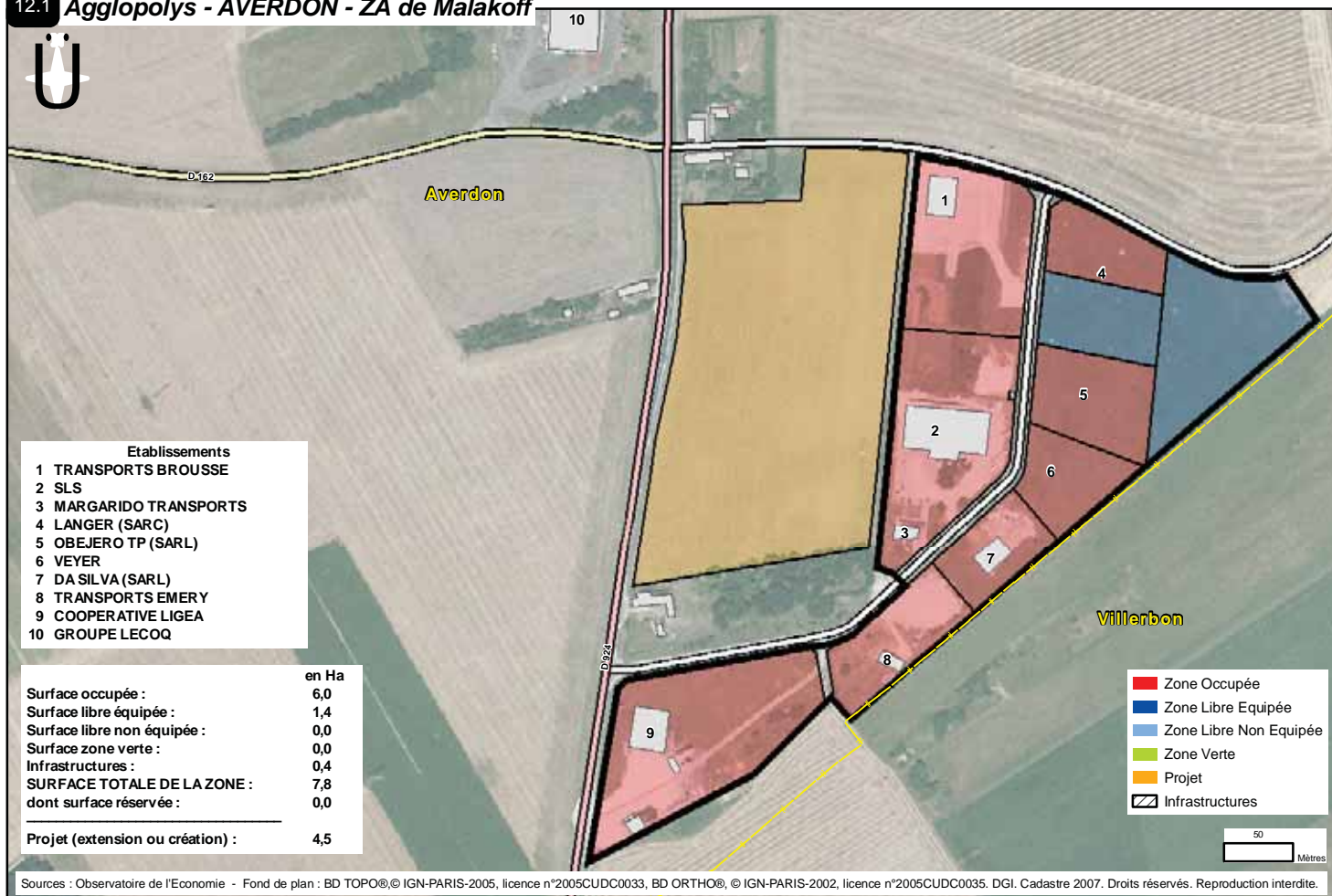
"Agglopolys" Communauté de l'agglomération de Blois

		Année de création	Propriétaire	Entreprises Nbre	Effectifs
> 12.1	ZA de Malakoff	1993	Propriétaire : La commune Gestionnaire : "Agglopolys"	10	36
> 12.2	Parc d'activités Blois Nord-Villebarou	1960	Aménageur : C.C.I. Gestionnaire : C.C.I.	280	8857
> 12.3	ZA Duguesclin	1985	Propriétaire : Ville de Blois Aménageur : Ville de Blois Gestionnaire : "Agglopolys"	12	128
> 12.4	Zone d'activités des Guignières	2000	Propriétaire : Agglopolys Aménageur : Grand Blois Développement Gestionnaire : Agglopolys	9	75
> 12.5	Zone Les Onze Arpents	1992	Propriétaire : Grand Blois Développement Aménageur : Grand Blois Développement Gestionnaire : "Agglopolys"	10	506
> 12.6	Zone d'activités du Bout des Hayes	2000	Propriétaire : Grand Blois Développement Aménageur : Grand Blois Développement Gestionnaire : "Agglopolys"	12	221
> 12.7	Zone du Bout des Hayes Ouest	2003	Propriétaire : Agglopolys Aménageur : Grand Blois Développement Gestionnaire : Agglopolys	0	
> 12.8	Zone des Grands Champs	1989	Aménageur : "Agglopolys" Gestionnaire : "Agglopolys"	18	479
> 12.9	ZA Le Clos des Neiges	1996	Aménageur : "Agglopolys" Gestionnaire : "Agglopolys"	10	80
> 12.10	ZA La Rozelle	1984	Propriétaire : Mairie Aménageur : Mairie Gestionnaire : "Agglopolys"	5	14
> 12.11	ZA de l'Artoillat	1986	Propriétaire : "Agglopolys" Aménageur : SELC	11	68
> 12.12	Euro Val de Loire-Les Gailletrous I	1982	Aménageur : C.C.I. Gestionnaire : C.C.I.	38	871
> 12.13	Euro Val de Loire-Parc d'activités Les Gailletrous II	1995	Propriétaire : C.C.I. Aménageur : C.C.I. Gestionnaire : C.C.I.	15	176
> 12.14	Euro Val de Loire-Parc A10 Est	2002	Propriétaire : C.C.I. Aménageur : C.C.I. - Gestionnaire : C.C.I.	0	
> 12.15	Euro Val de Loire-Parc A10 Nord	2000	Propriétaire : C.C.I. Aménageur : C.C.I. Gestionnaire : C.C.I.	8	220
> 12.16	Euro Val de Loire-Parc A10 Sud	2002	Propriétaire : C.C.I. Aménageur : C.C.I. Gestionnaire : C.C.I.	18	209
> 12.17	Parc d'Activités des Châteaux	2010	Propriétaire : Agglopolys Aménageur : Grand Blois Développement Gestionnaire : Agglopolys	0	
> 12.18	ZAC du Grain d'Or	1978	Aménageur : S.E.L.C. Gestionnaire : S.E.L.C.	13	251
> 12.19	Zone Artisanale de Vollet	1997	Propriétaire : La Mairie Aménageur : La Mairie Gestionnaire : La Mairie	14	37
> 12.20	Zone d'Activités de l'Ardoise	2008	Propriétaire : Agglopolys Aménageur : Grand Blois Développement Gestionnaire : "Agglopolys"	0	
> 12.21	Parc d'activités Euro Val de Loire Fossé-Marolles-Villebarou	1987	Propriétaire : C.C.I. Aménageur : C.C.I. Gestionnaire : C.C.I.	19	774
> 12.22	Zone du Courtois	1984	Propriétaire : La commune Aménageur : La commune Gestionnaire : La Mairie	3	108
> 12.23	ZA de La Roche	1992	Aménageur : La Mairie Gestionnaire : La Mairie	0	
> 12.24	ZA de l'Artoillat	1986	Propriétaire : Commune Gestionnaire : La Mairie	8	27
> 12.25	Zone Artisanale	1977	Propriétaire : La commune Aménageur : La commune Gestionnaire : La Mairie	9	16
> 12.26	Zone de la Patte d'Oie	1999	Propriétaire : Monsieur Prenant Gestionnaire : "Agglopolys"	3	



> 12.27	Zone Industrielle Les Clouzeaux	1983	Propriétaire : La Mairie Aménageur : S.E.L.C. Gestionnaire : "Agglopolys"	63	377
> 12.28	Zone Intercommunale Les Perrières	1991	Propriétaire : SIVOM de Saint-Gervais-la-Forêt et Vineuil Aménageur : S.E.L.C. Gestionnaire : SIVOM de Saint-Gervais-la-Forêt et Vineuil	22	189
> 12.29	Euro Val de Loire - Parc des Rougemonts	1992	Propriétaire : C.C.I. Aménageur : C.C.I. Gestionnaire : C.C.I.	3	35
> 12.30	ZA de Boissière	1991	Propriétaire : Mairie Aménageur : SELC Gestionnaire : "Agglopolys"	7	27
> 12.31	Zone La Folie	1995	Propriétaire : M. Bruneau et M. Touzeau Gestionnaire : M. Bruneau et M. Touzeau (des privés)	1	
> 12.32	Zone de Sambin	2005	Propriétaire : Agglopolys Aménageur : Agglopolys Gestionnaire : Agglopolys	1	
> 12.33	Zone d'Activités Vallée Pasquier	2010	Propriétaire : Agglopolys Aménageur : Grand Blois Développement Gestionnaire : Agglopolys	0	
> 12.34	Zone Les Couratières	1970	Aménageur : Sopic Nord (aménageur privé) Gestionnaire : Sopic Nord (aménageur privé)	45	543
> 12.35	ZAC des Sablons	1975	Propriétaire : Immochan Aménageur : Immochan Gestionnaire : Immochan	54	666
> 12.36	Zone d'Activités des Sorbiers	1998	Propriétaire : Communauté de l'agglomération Blaisoise Aménageur : SELC Gestionnaire : Agglopolys	2	3
> 12.37	Zone Industrielle	1973	Propriétaire : La commune Aménageur : S.E.L.C. Gestionnaire : "Agglopolys"	56	1918





Etablissements

- 1 TRANSPORTS BROUSSE
- 2 SLS
- 3 MARGARIDO TRANSPORTS
- 4 LANGER (SARC)
- 5 OBEJERO TP (SARL)
- 6 VEYER
- 7 DA SILVA (SARL)
- 8 TRANSPORTS EMERY
- 9 COOPERATIVE LIGEA
- 10 GROUPE LECOQ

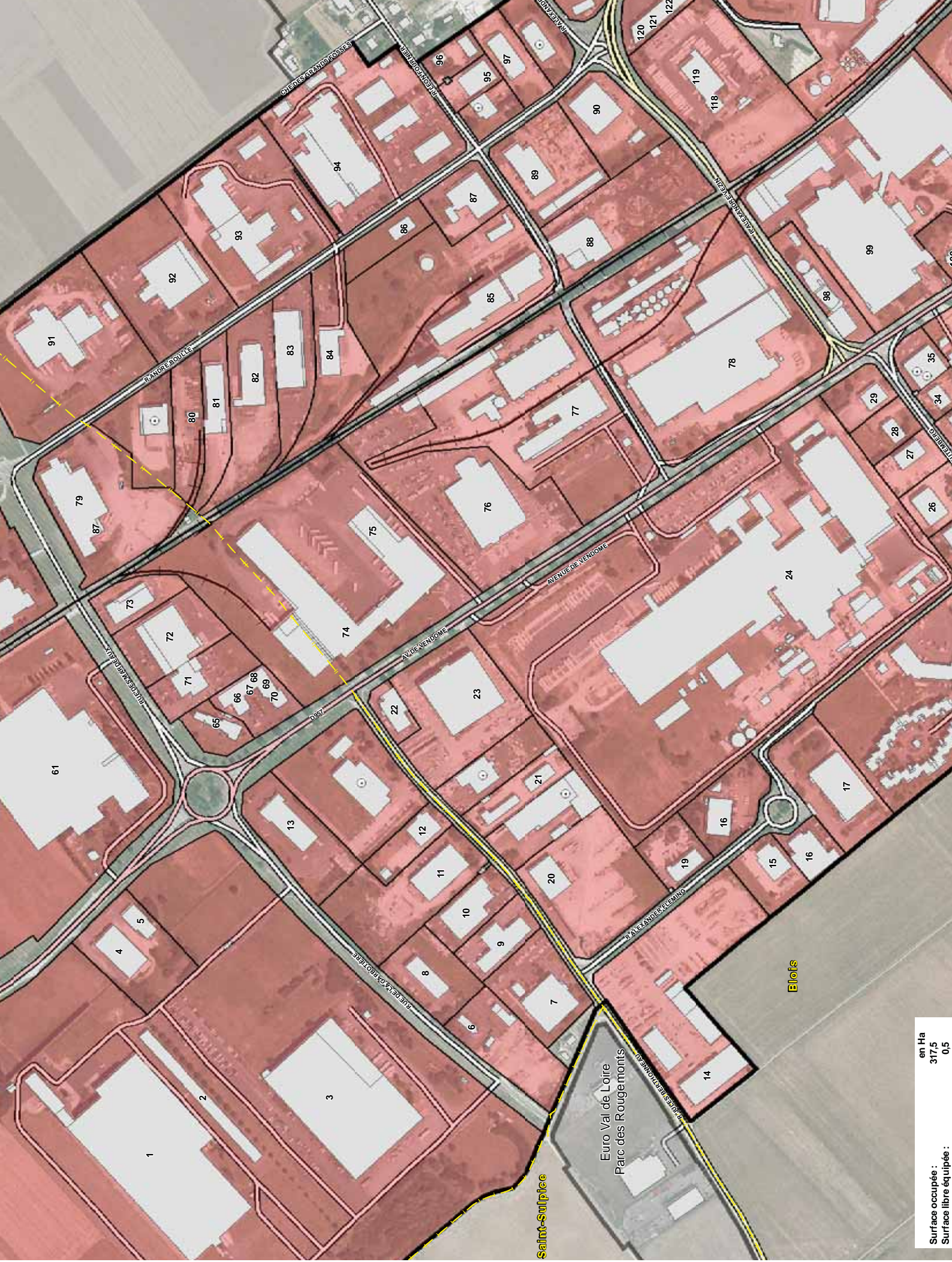
	en Ha
Surface occupée :	6,0
Surface libre équipée :	1,4
Surface libre non équipée :	0,0
Surface zone verte :	0,0
Infrastructures :	0,4
SURFACE TOTALE DE LA ZONE :	7,8
dont surface réservée :	0,0
<hr/>	
Projet (extension ou création) :	4,5

■	Zone Occupée
■	Zone Libre Equipée
■	Zone Libre Non Equipée
■	Zone Verte
■	Projet
	Infrastructures

50 Mètres

Sources : Observatoire de l'Economie - Fond de plan : BD TOPO® © IGN-PARIS-2005, licence n°2005CUDC0033, BD ORTHO®, © IGN-PARIS-2002, licence n°2005CUDC0035. DGI. Cadastre 2007. Droits réservés. Reproduction interdite.



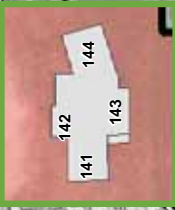
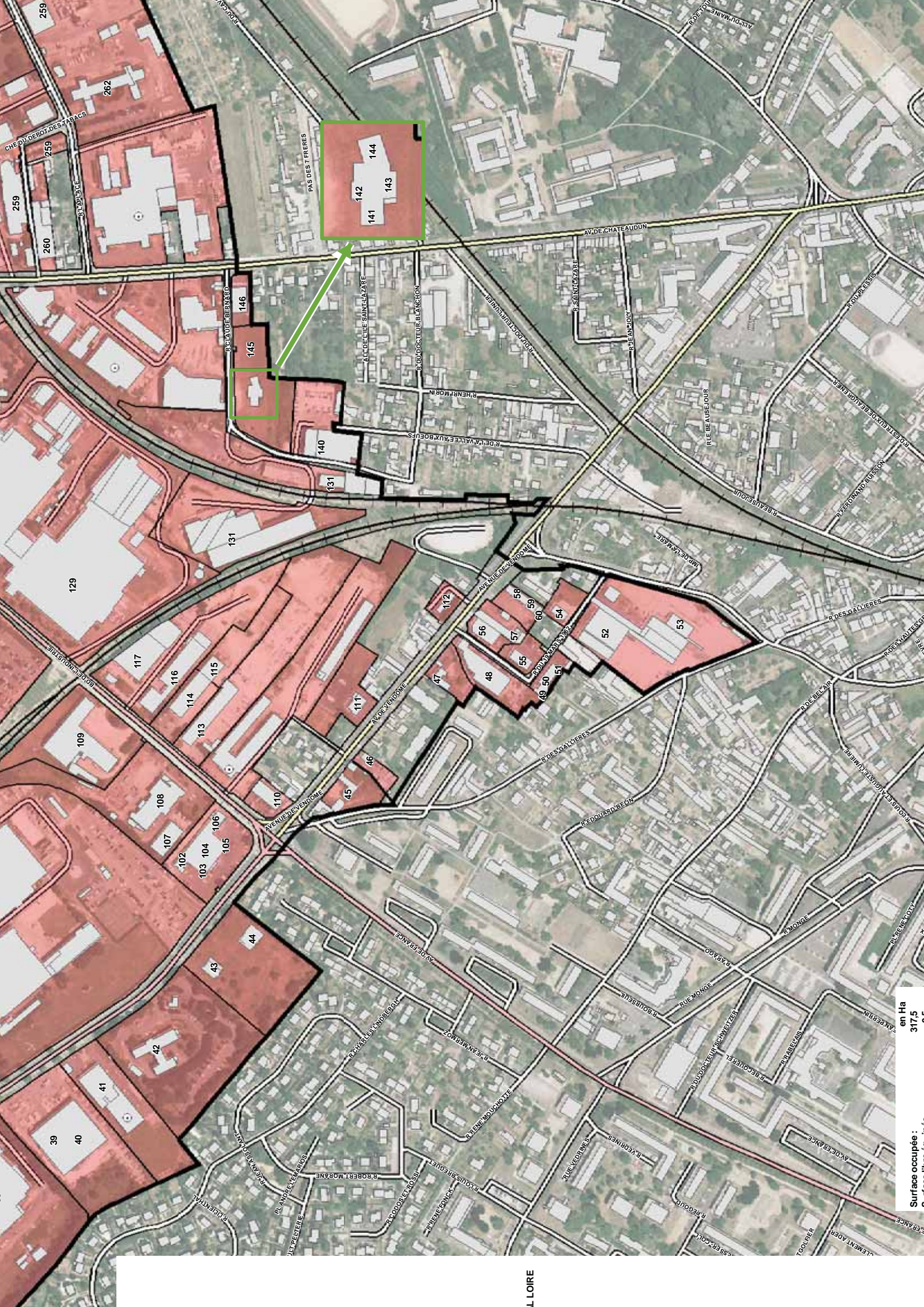


Saint-Sulpice

Euro Val de Loire
Parc des Rougemonts

Blouf

Surface occupée :	en Ha
Surface libre équipée :	317,5
	0,5



Surface occupée : en Ha 317,5



- 151 AFORPROBA
- 152 CFA
- 153 LINDE GAS
- 154 COUPE ET FILS
- 155 PINSON
- 156 DUNEAU MICHEL
- 157 GRASSIN DECORS
- 158 FITGYM
- 159 FEDERATION FRANCAISE DU BATIMENT
- 160 SMA BTP
- 161 EUROMASTER France
- 162 SERVICES EF
- 163 PORTEVIN ET FILS (SA)
- 164 PAPETERIE NICOLE MARTIN
- 165 COMPTOIR SEIGNEURIE GAUTHIER
- 166 TROC DEL'ILE
- 167 LE FAILLITAIRE
- 168 HOTEL FORMULE 1
- 169 CENTRE TECHNIQUE MUNICIPAL

Euro Val de Loire
Parc A10 Sud

Blols

La Chaussée-Saint-Victor

en Ha
Surface occupée : 317,5
Surface libre équipée : 0,5

RUE DES 11 ARPENTS

RUE ROBERT NAU

RUE DE LAZARIN

RUE DE GRATEAUMUNN

RUE DESSAN

RUE ROBERT NAU

RUE DE LA VALLEE MALLARD

RUE DE L'ERIGNY

RUE VILLEBERTE

RUE DE LA SERRA

RUE GODEFREDUS STRIE

RUE GODEFREDUS STRIE

RUE GODEFREDUS STRIE

AVENUE SCHUMANN

AVENUE SCHUMANN

AVENUE SCHUMANN

AVENUE SCHUMANN

AVENUE SCHUMANN

200

199

201

217

206

207

208

209

210

211

212

213

214

203

202

204

205

175

176

177

179

178

182

183

174

180

181

168

166

167

165

164

163

162

161

159

160

158

157

156

155

154

153

152

151

149

148

147

146

145

144

143

142

141

140

139

138

137

136

135

200

199

201

217

206

207

208

209

210

211

212

213

214

203

202

204

205

175

176

177

179

178

182

183

174

180

181

168

166

167

165

164

163

162

161

159

160

158

157

156

155

154

153

152

151

149

148

147

146

145

144

143

142

141

140

139

138

137

136

135

219

220

221

254

253

252

256

255

257

258

259

260

261

262

263

264

265

266

267

268

269

270

271

272

200

199

217

203

175

176

177

179

178

182

183

174

180

181

168

166

167

165

164

163

162

161

159

160

158

157

156

155

154

153

152

151

149

148

147

146

145

144

143

142

141

140

139

138

137

136

135

134

133

132

131

130

129

128

127

126

125

124

123

122

121

120

119

118

117

116

115

114

113

112

111

110

109

108

107

106

105

104

103

102

101

100

99

98

97

96

95

94

93

92

91

90

89

88

87

86

85

84

83

82

81

80

79

78

77

76

75

74

73

72

71

70

69

68

67

66

65

64

63

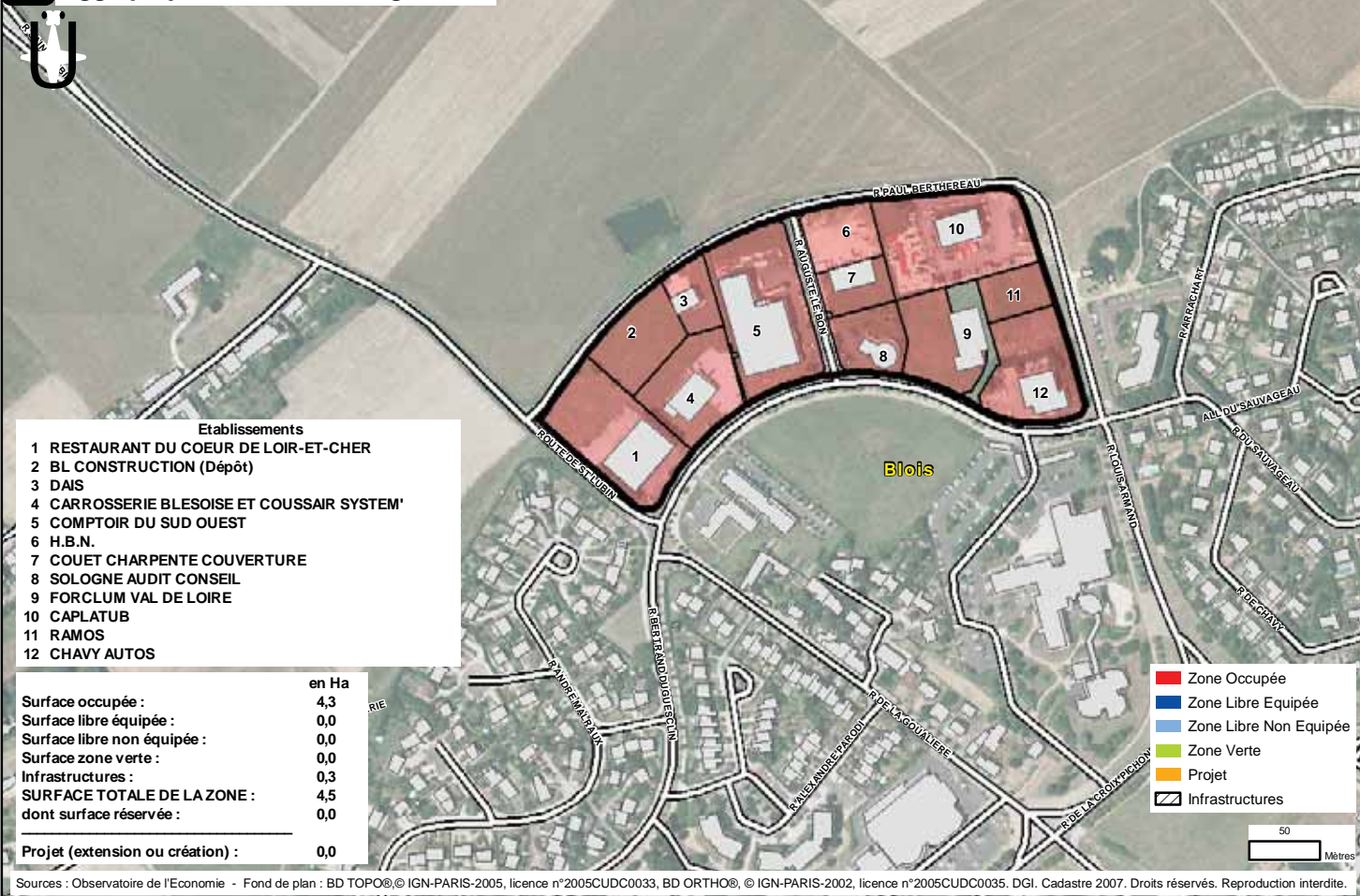
62

61

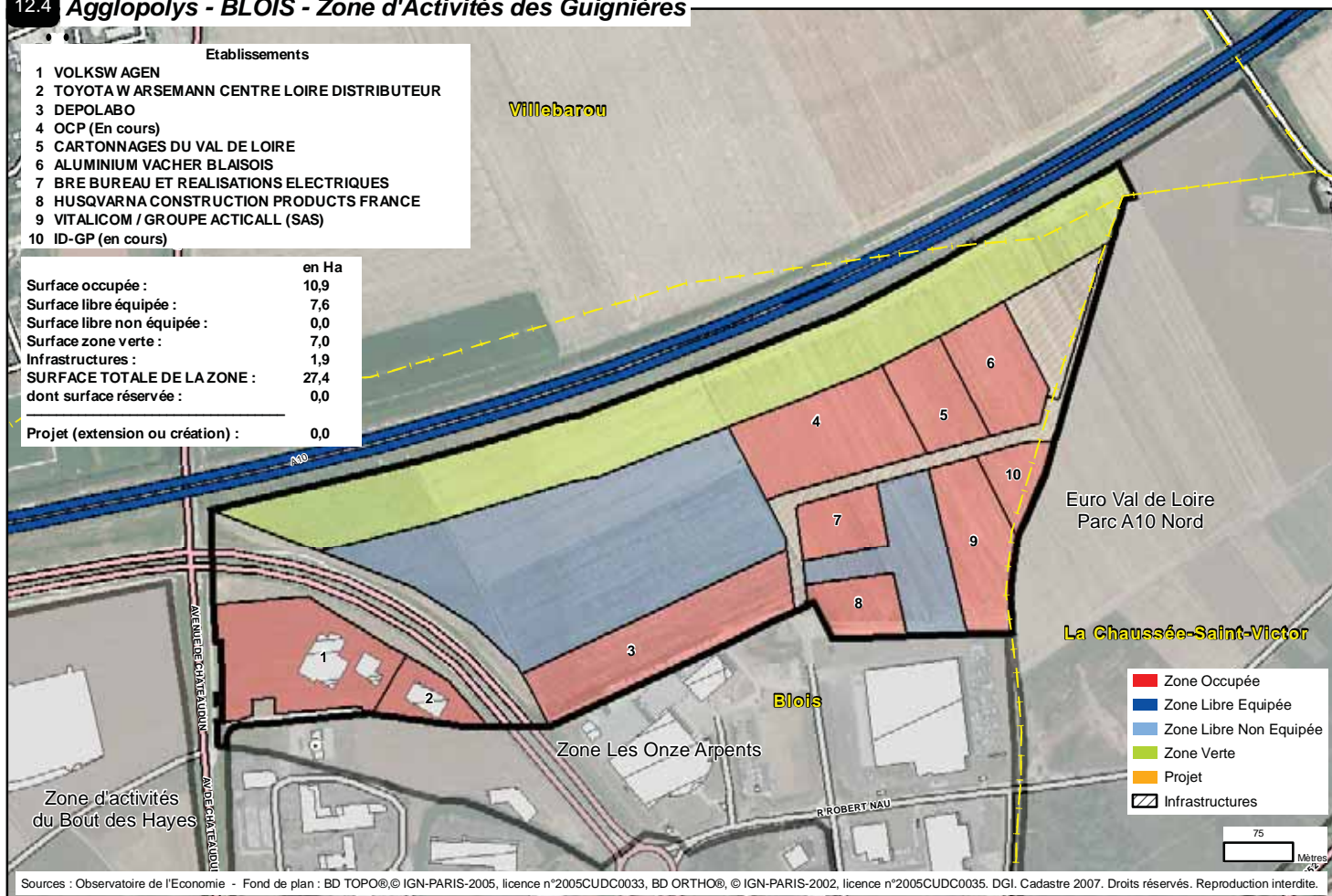
60

59

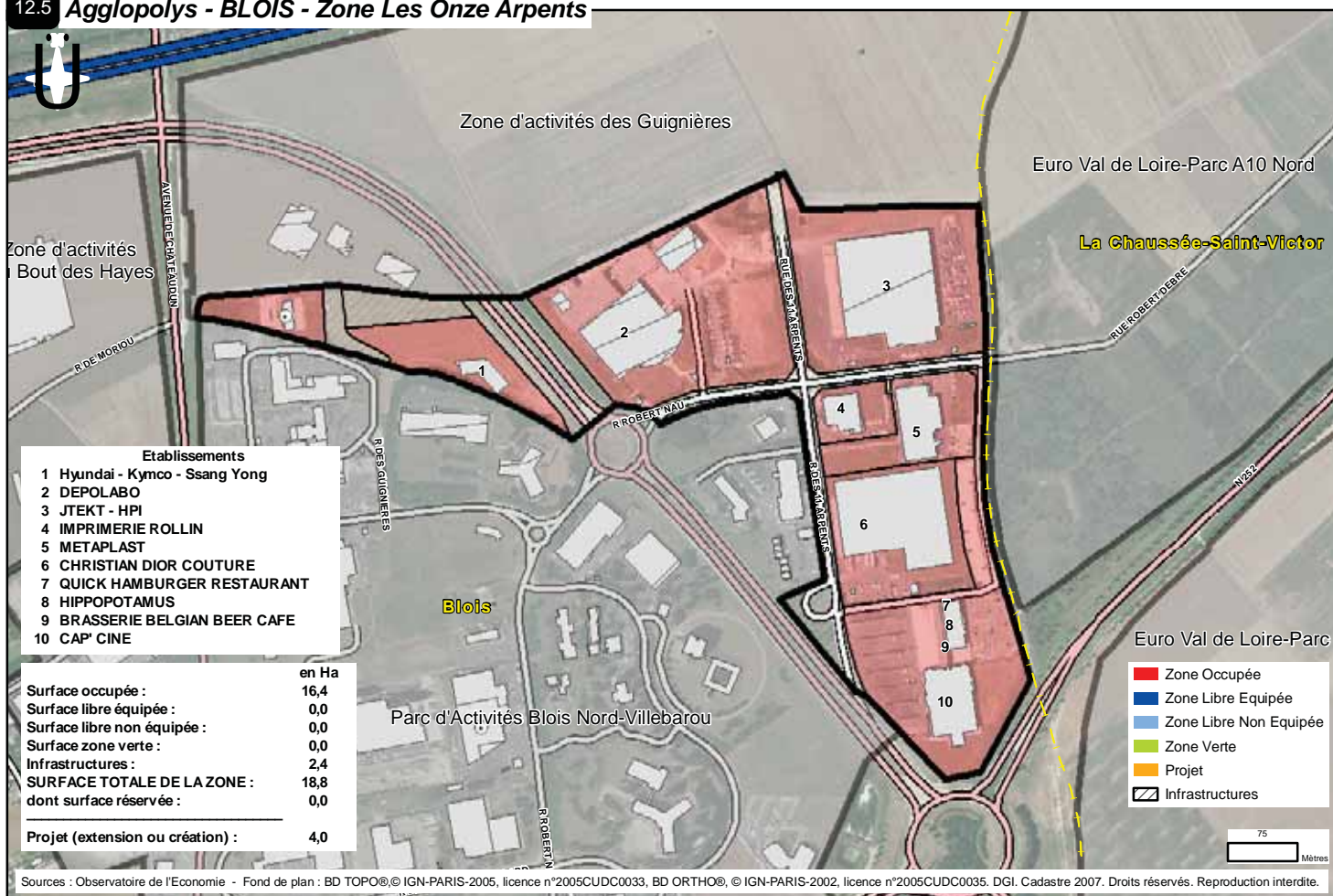
58



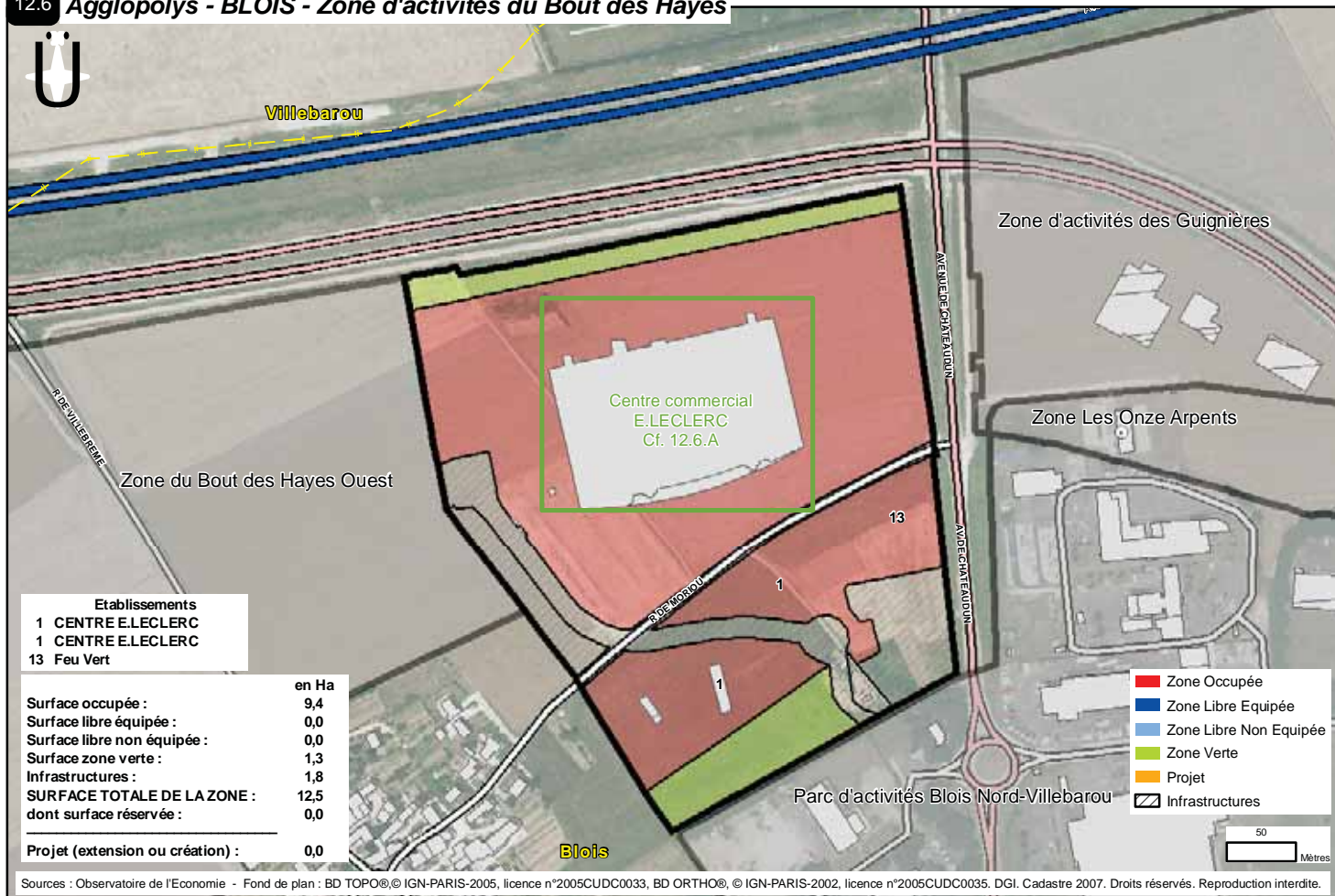
12.4 Agglopolys - BLOIS - Zone d'Activités des Guignières



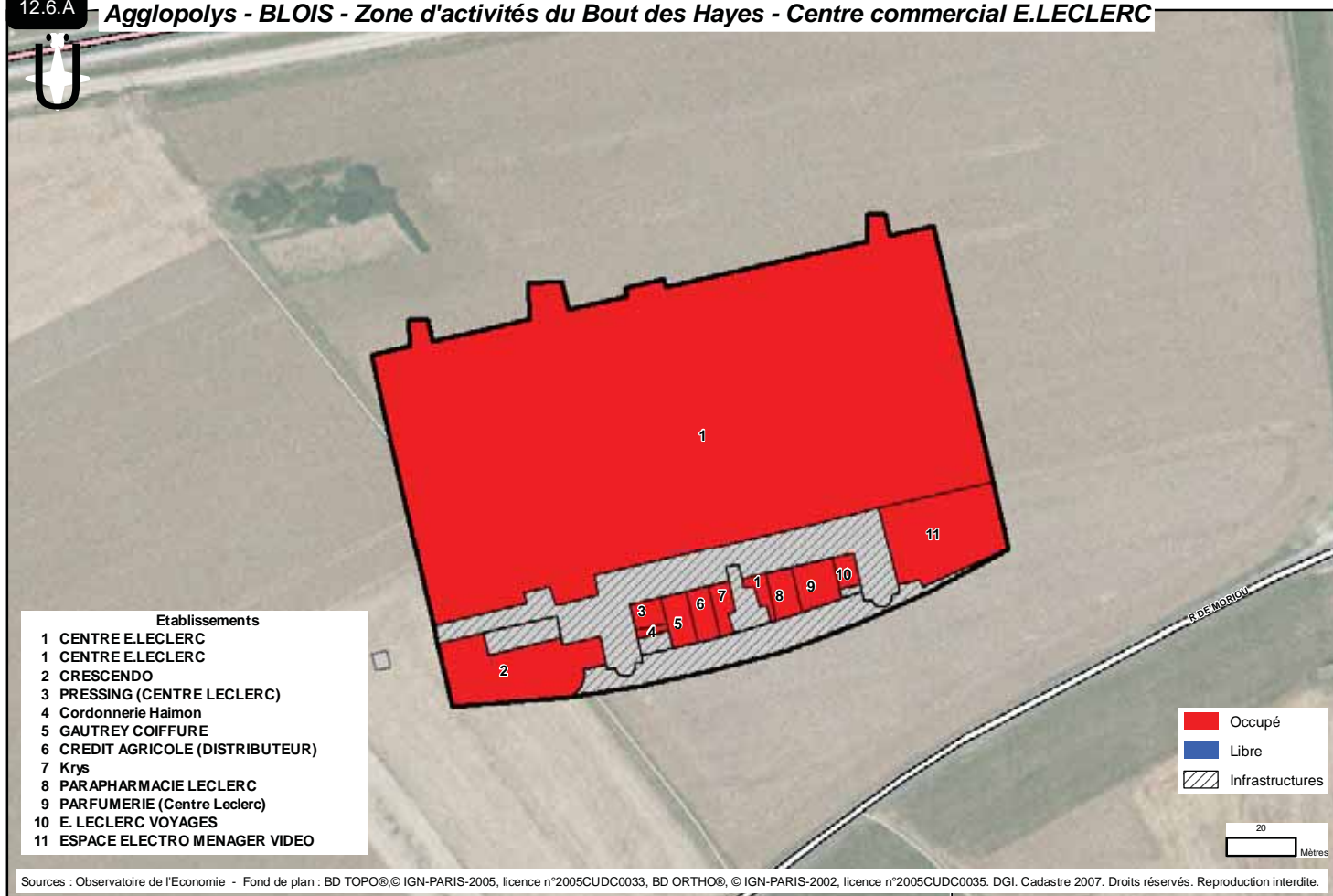
12.5 Agglopolys - BLOIS - Zone Les Onze Arpents



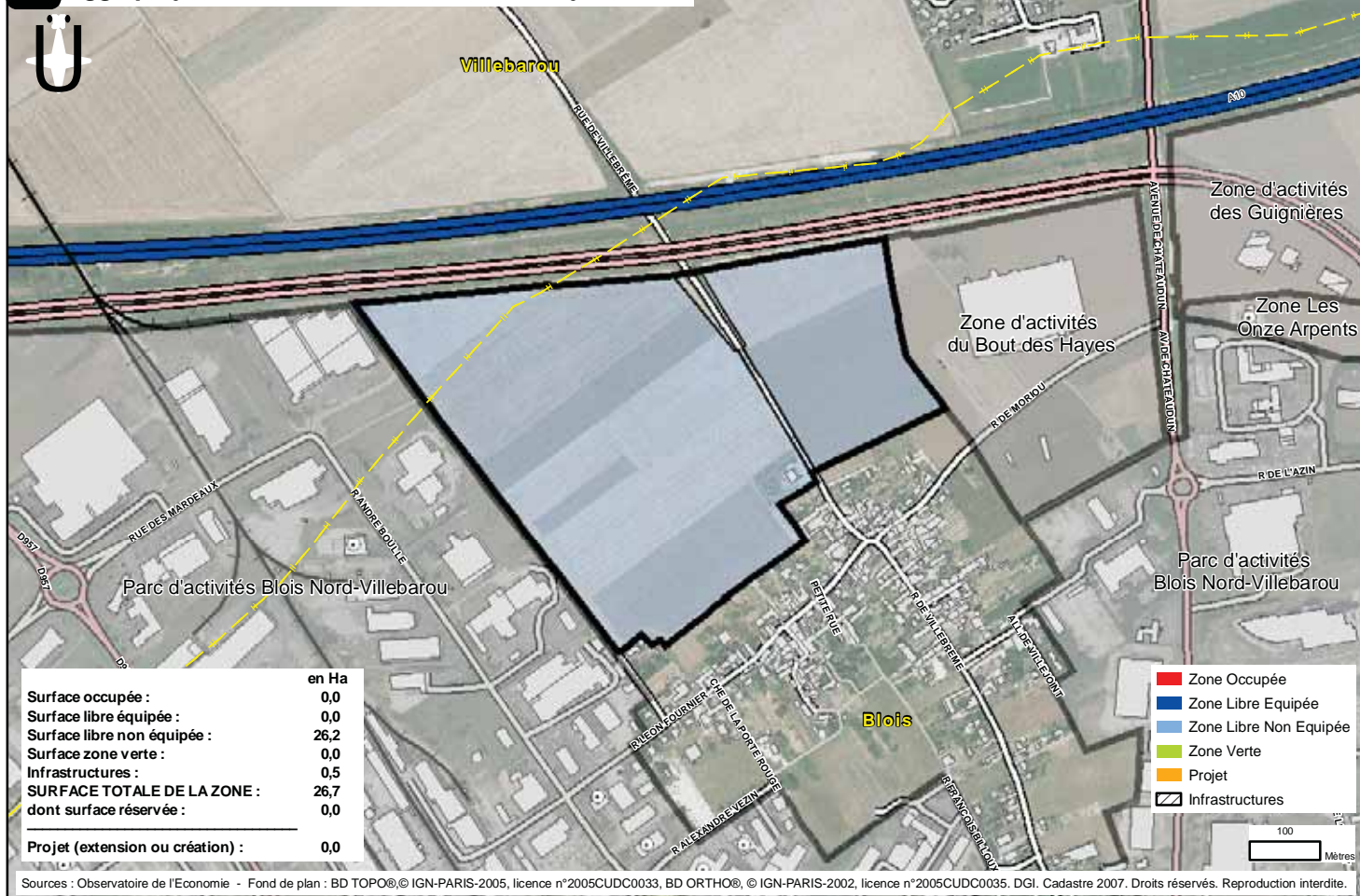
12.6 Agglopolys - BLOIS - Zone d'activités du Bout des Hayes



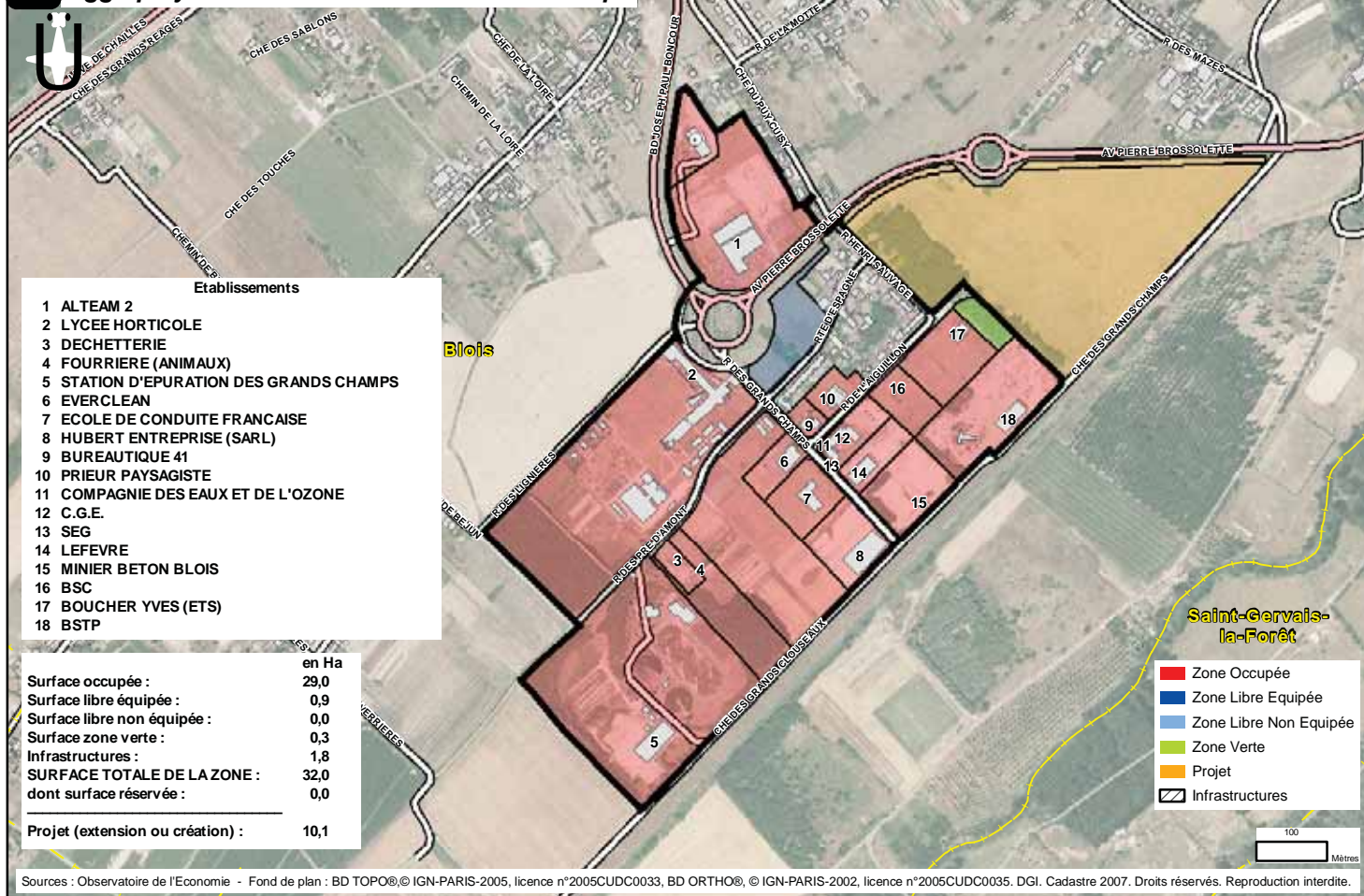
12.6.A Agglopolys - BLOIS - Zone d'activités du Bout des Hayes - Centre commercial E.LECLERC



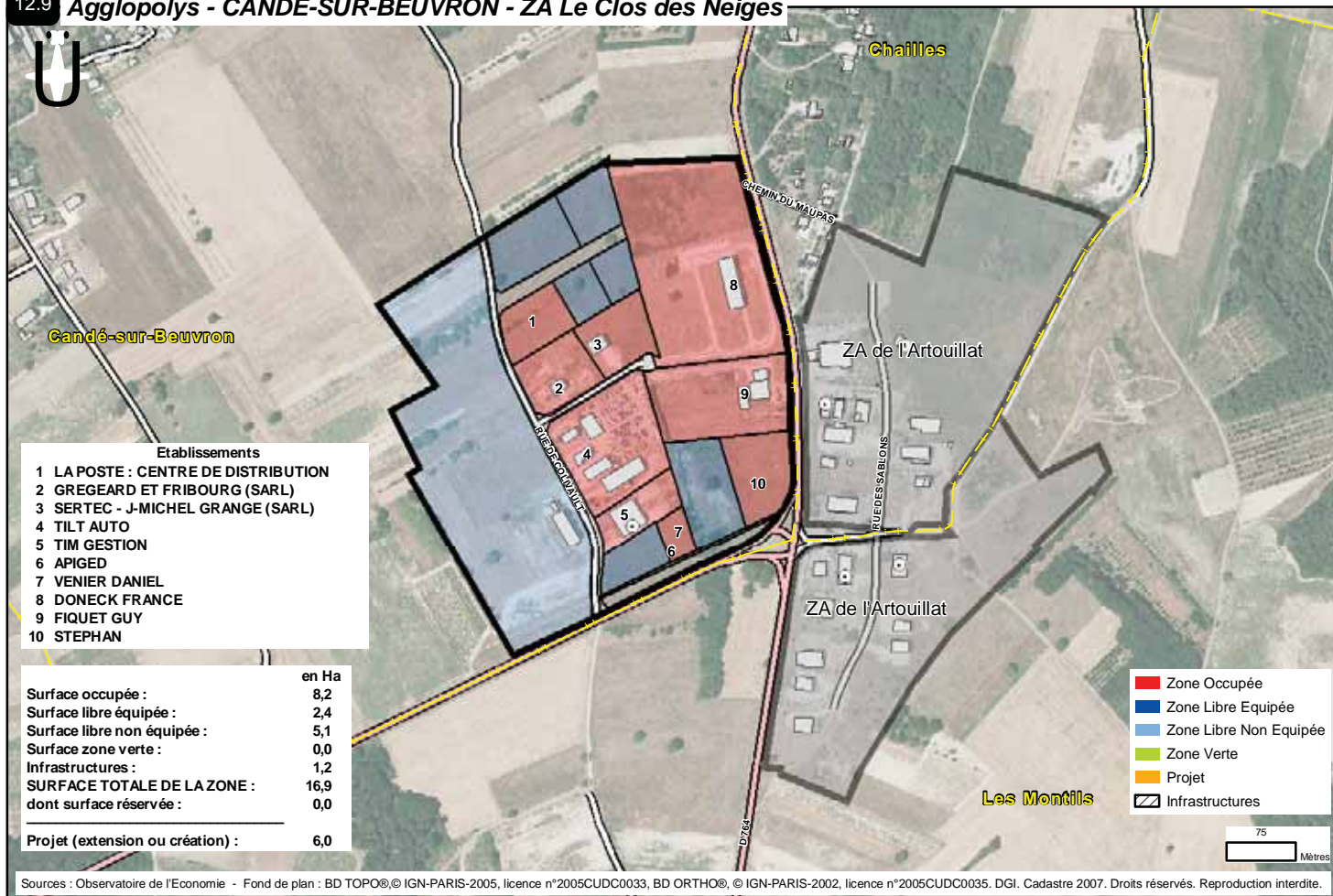
12.7 Agglopolys - BLOIS - Zone du Bout des Hayes Ouest



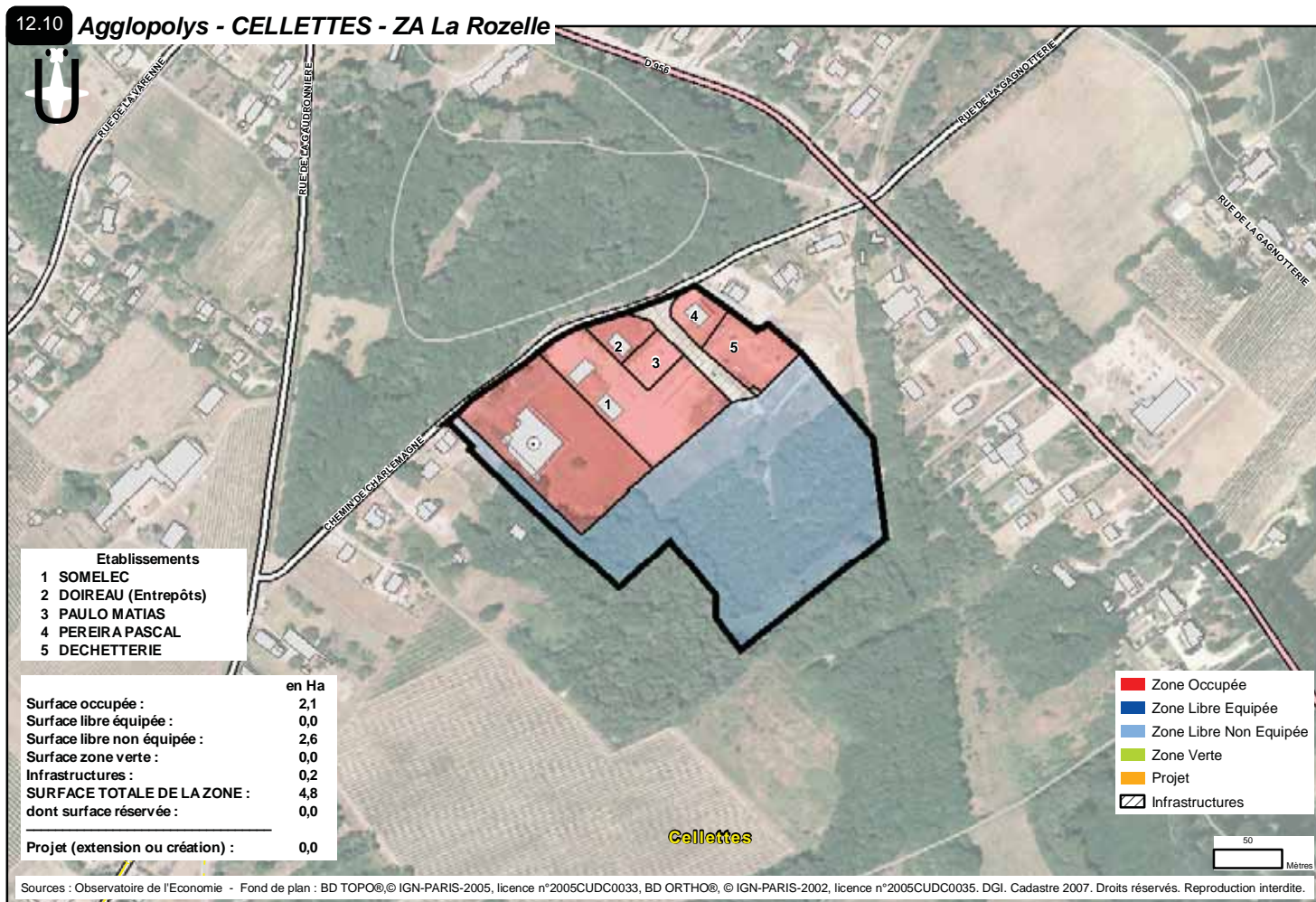
12.8 Agglopolys - BLOIS - Zone des Grands Champs

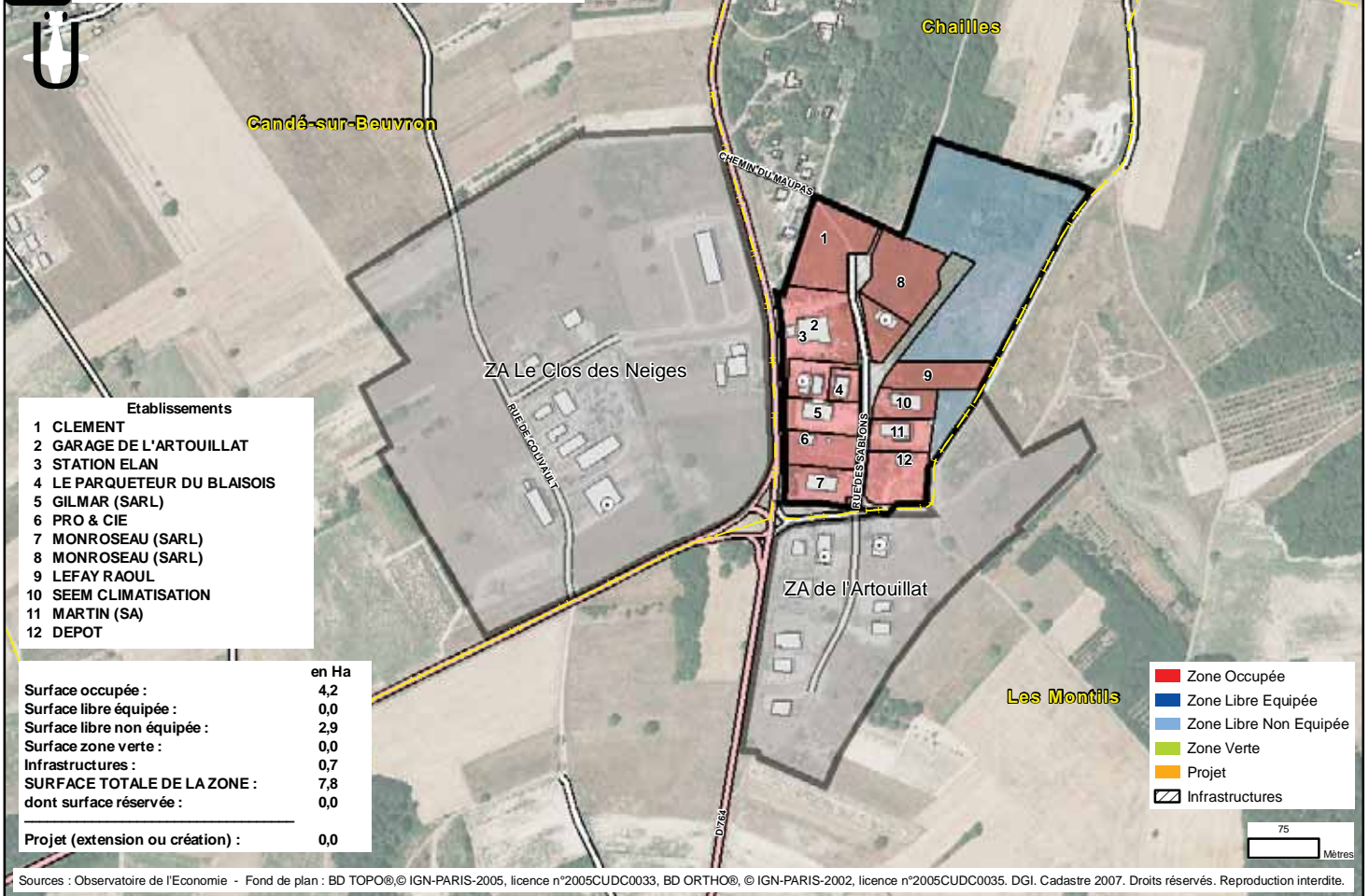


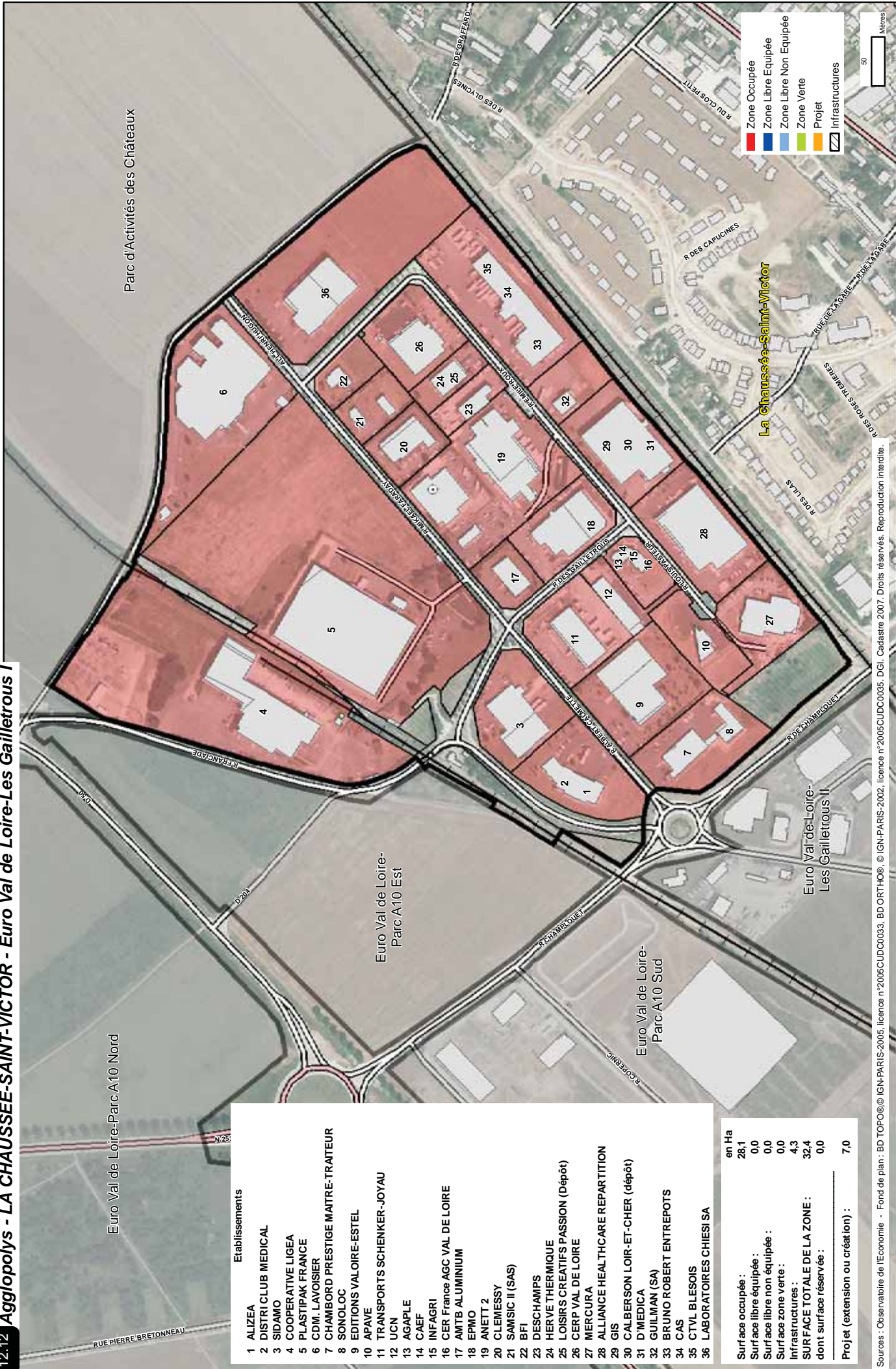
12.9 Agglopolys - CANDE-SUR-BEUVRON - ZA Le Clos des Neiges



12.10 Agglopolys - CELLETES - ZA La Rozelle







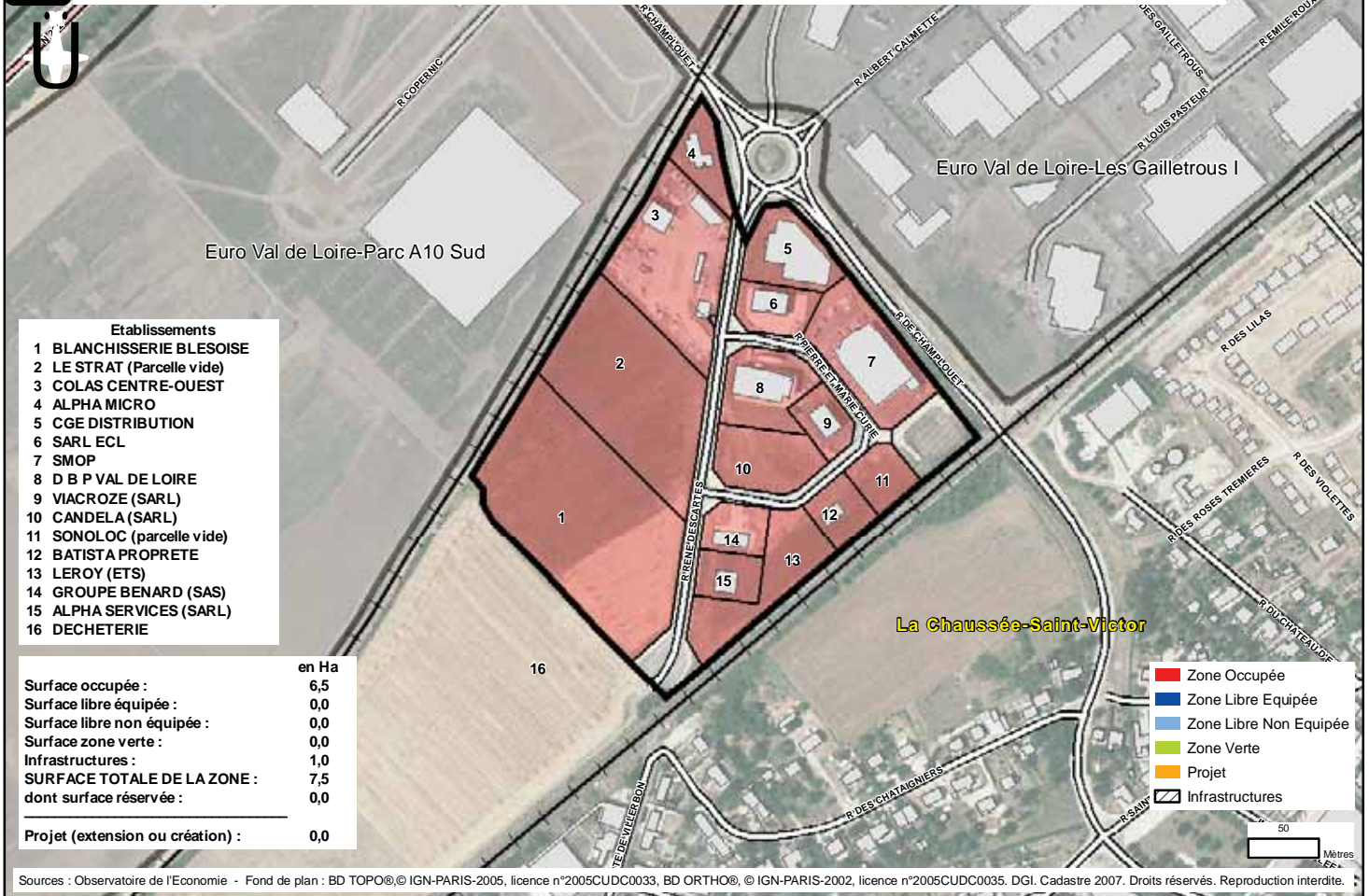
Etablissements	en Ha
1 ALIZEA	28,1
2 DISTRI CLUB MEDICAL	0,0
3 SIDAMO	0,0
4 COOPERATIVE LIGEA	0,0
5 PLASTIPAK FRANCE	0,0
6 CDM. LAVOISIER	4,3
7 CHAMBORD PRESTIGE MAITRE-TRAITEUR	32,4
8 SONOLOC	0,0
9 EDITIONS VALOIRE-ESTEL	
10 APAVE	
11 TRANSPORTS SCHENKER-JOYAU	
12 UCN	
13 AGAPLE	
14 CAFF	
15 INFAGRI	
16 CER France AGC VAL DE LOIRE	
17 AMTB ALUMINIUM	
18 EPNIO	
19 ANETT 2	
20 CLEMESSEY	
21 SAMSIIC II (SAS)	
22 BFI	
23 DESCHAMPS	
24 HERVE THERMIQUE	
25 LOISIRS CREATIFS PASSION (Dépôt)	
26 CERP VAL DE LOIRE	
27 MERCURA	
28 ALLIANCE HEALTHCARE REPARTITION	
29 GIS	
30 CALBERSON LOIR-ET-CHER (dépôt)	
31 D'MEDICA	
32 GUILMAN (SA)	
33 BRUNO ROBERT ENTREPOTS	
34 CAS	
35 CTVL BLESOIS	
36 LABORATOIRES CHIESI SA	
Surf ace occupée :	28,1
Surf ace libre équipée :	0,0
Surf ace libre non équipée :	0,0
Surf ace zone verte :	0,0
Infrastructures :	4,3
SURF ACE TOTALE DE LA ZONE :	32,4
dont surf ace réservée :	0,0
Projet (extension ou création) :	7,0

■ Zone Occupée
■ Zone Libre Equipée
■ Zone Libre Non Equipée
■ Zone Verte
■ Projet
 Infrastructures

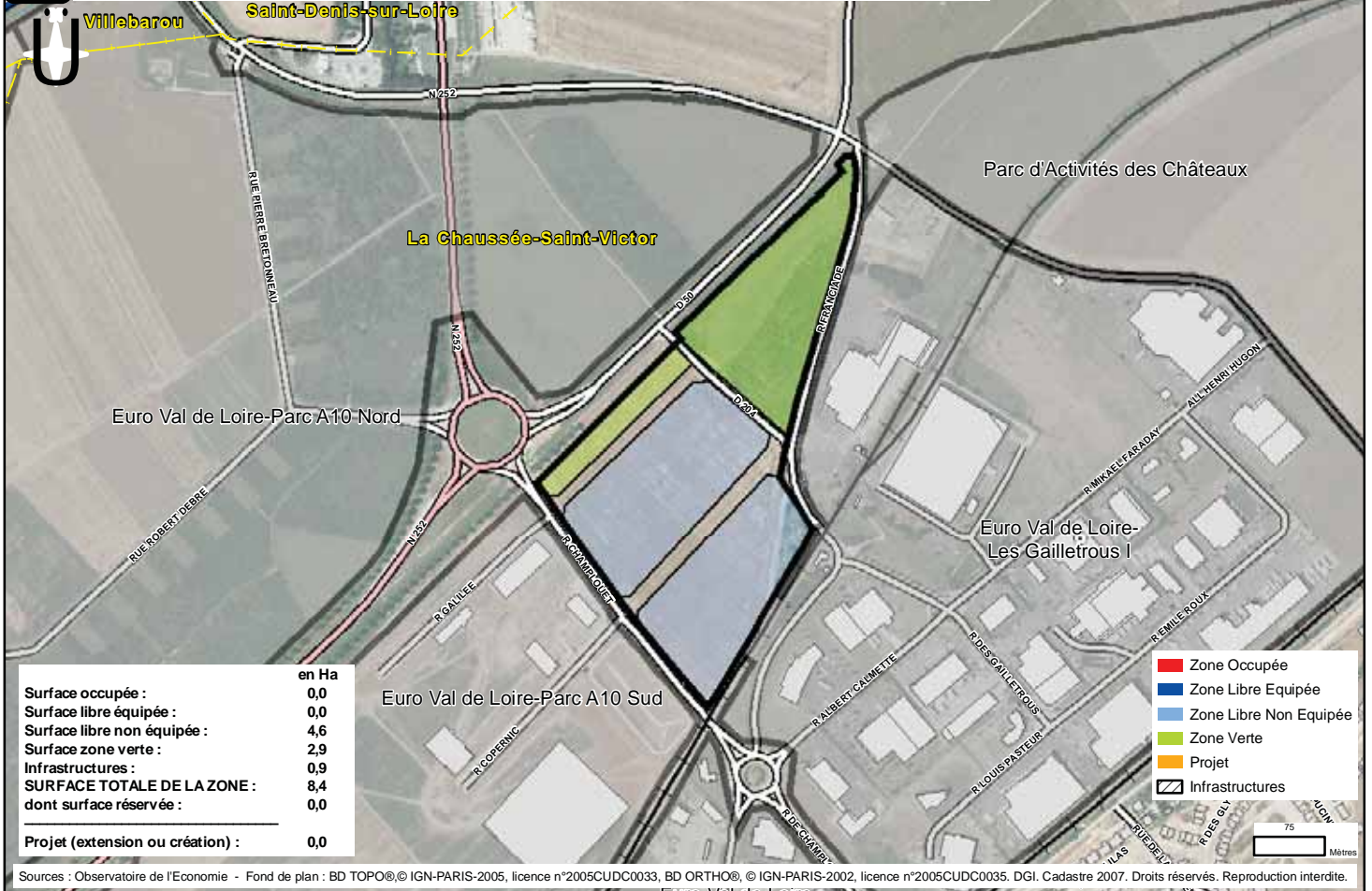
Sources : Observatoire de l'Economie - Fond de plan : BD TOPO© IGN-PARIS-2005, licence n°2005CUDC0033, BD ORTHO© IGN-PARIS-2002, licence n°2005CUDC0035, DGI, Cadastré 2007. Droits réservés. Reproduction interdite.



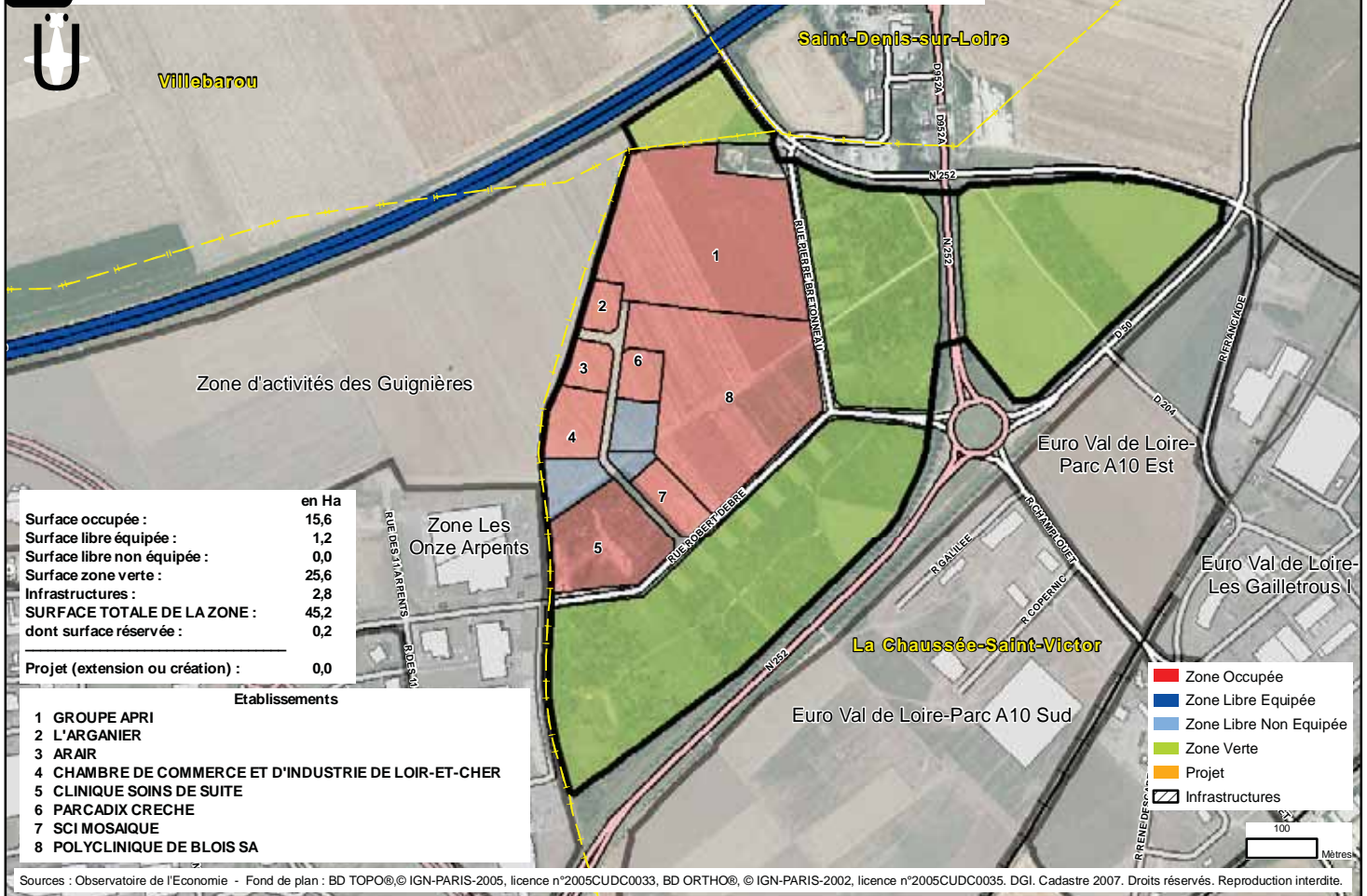
12.13 Agglopolys - LA CHAUSSEE-SAINT-VICTOR - Euro Val de Loire-Parc d'activités Les Gailletrous II



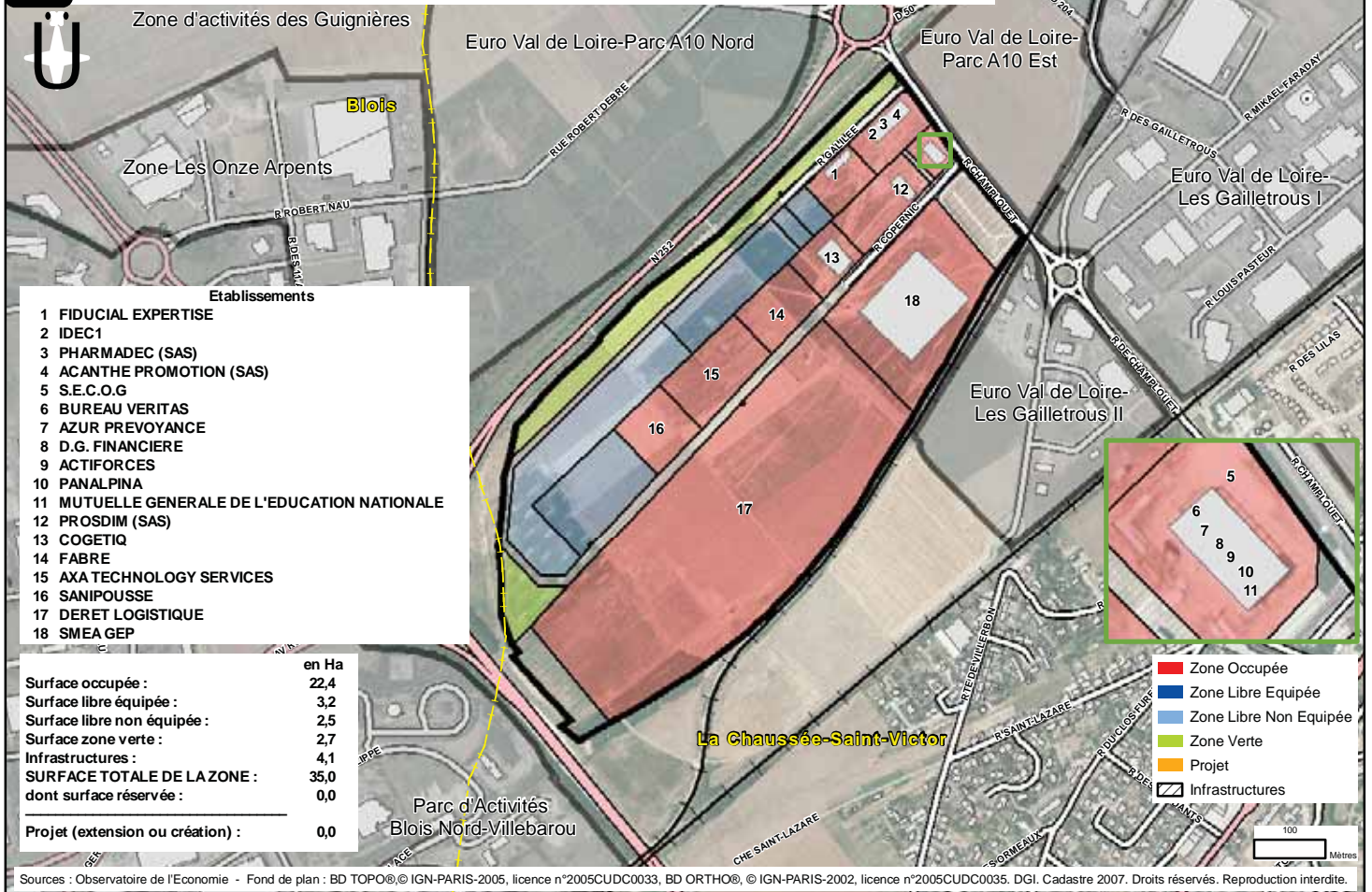
12.14 Agglopolys - LA CHAUSSEE-SAINT-VICTOR - Euro Val de Loire-Parc A10 Est



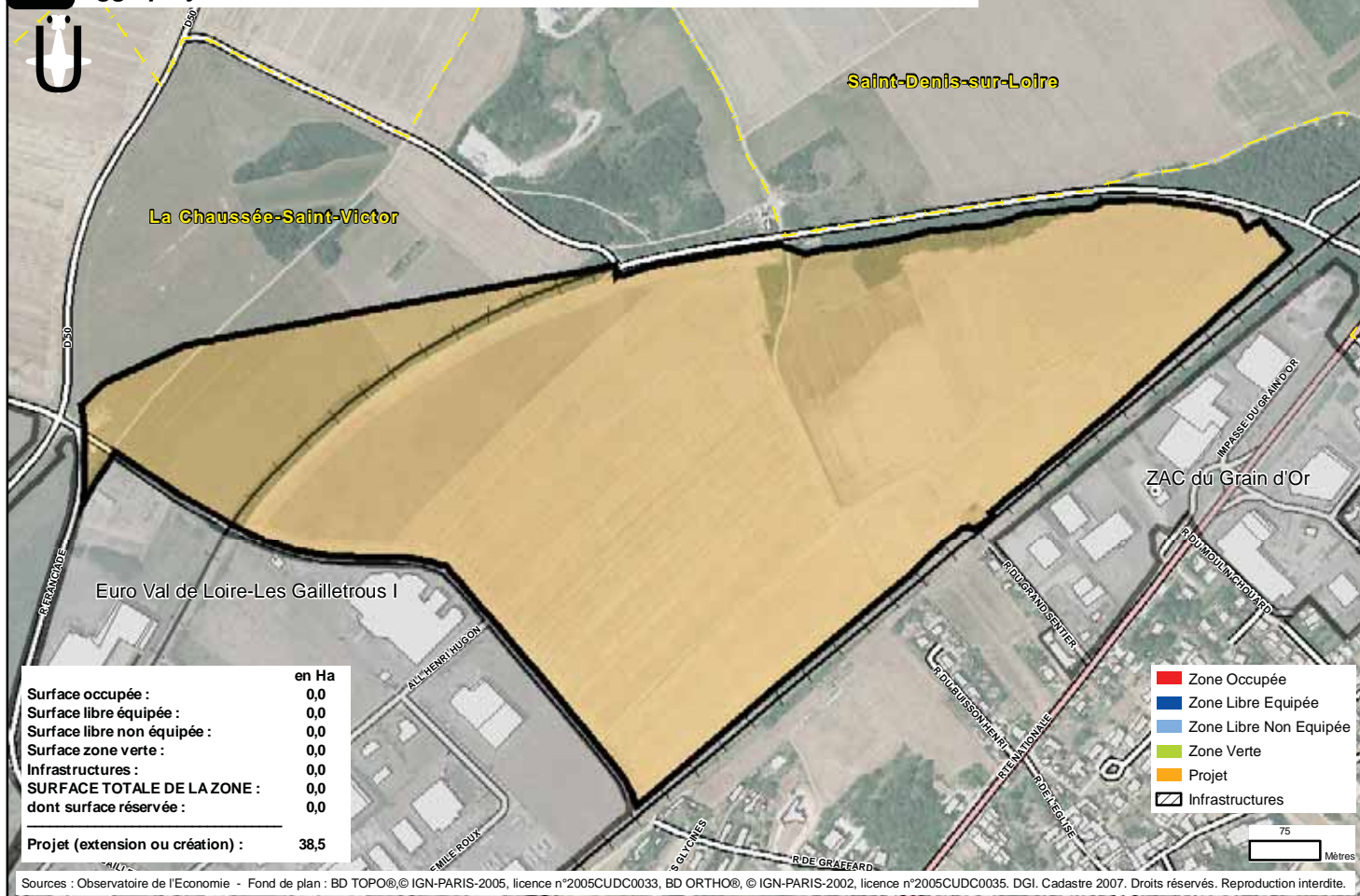
12.15 Agglopolys - LA CHAUSSEE-SAINT-VICTOR - Euro Val de Loire-Parc 10 Nord



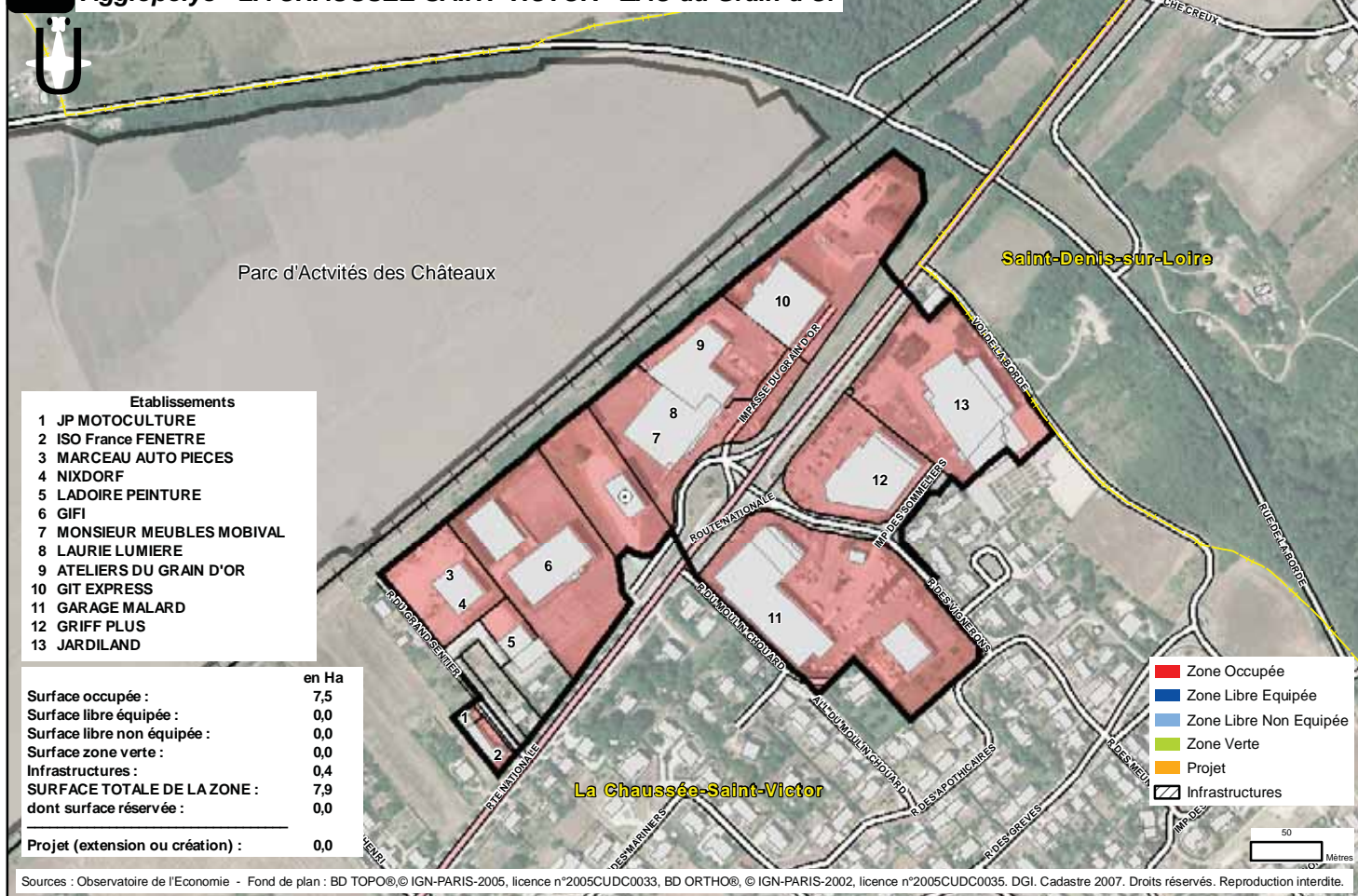
12.16 Agglopolys - LA CHAUSSEE-SAINT-VICTOR - Euro Val de Loire-Parc A10 Sud



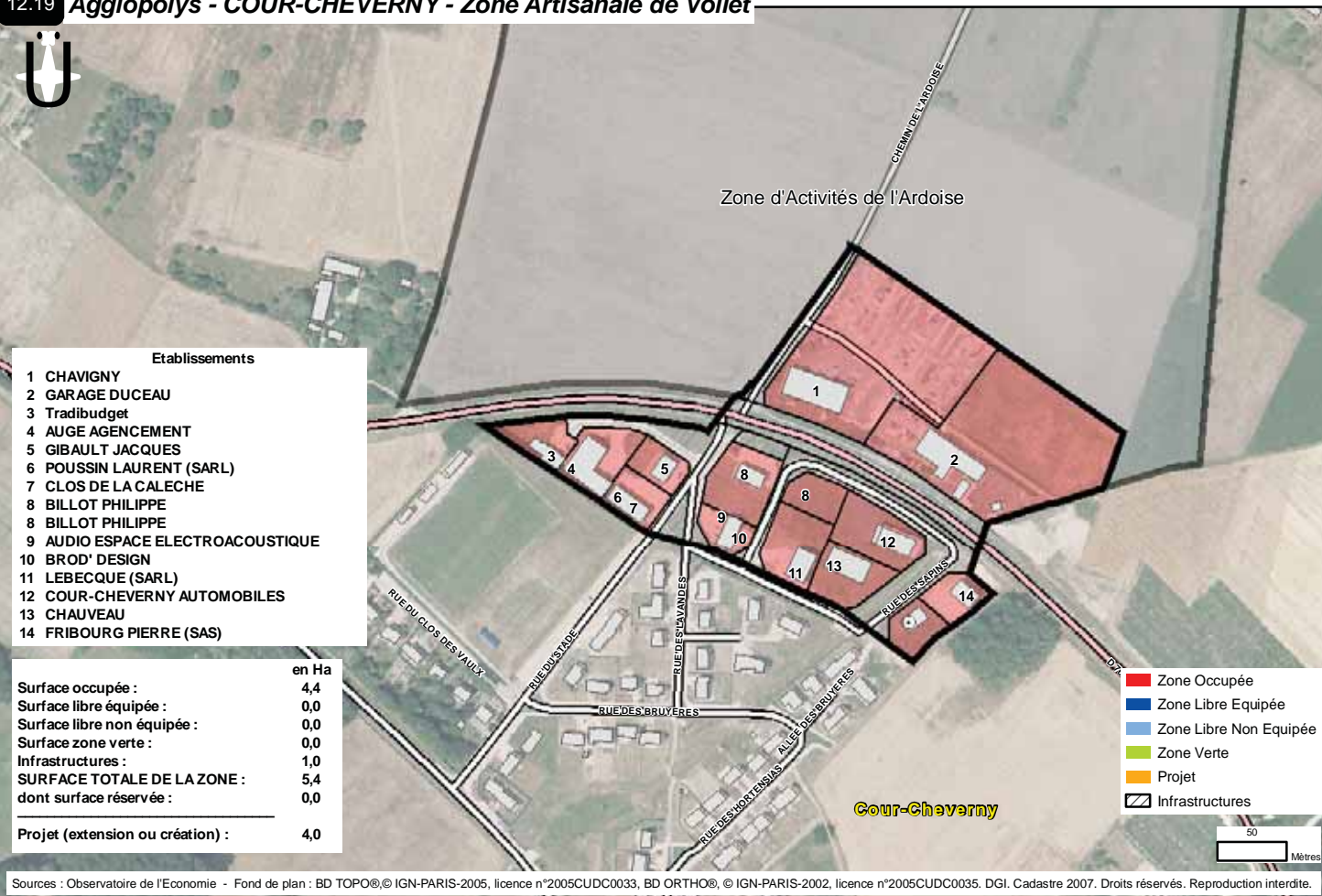
12.17 Agglopolys - LA CHAUSSEE-SAINT-VICTOR - Parc d'Activités des Châteaux



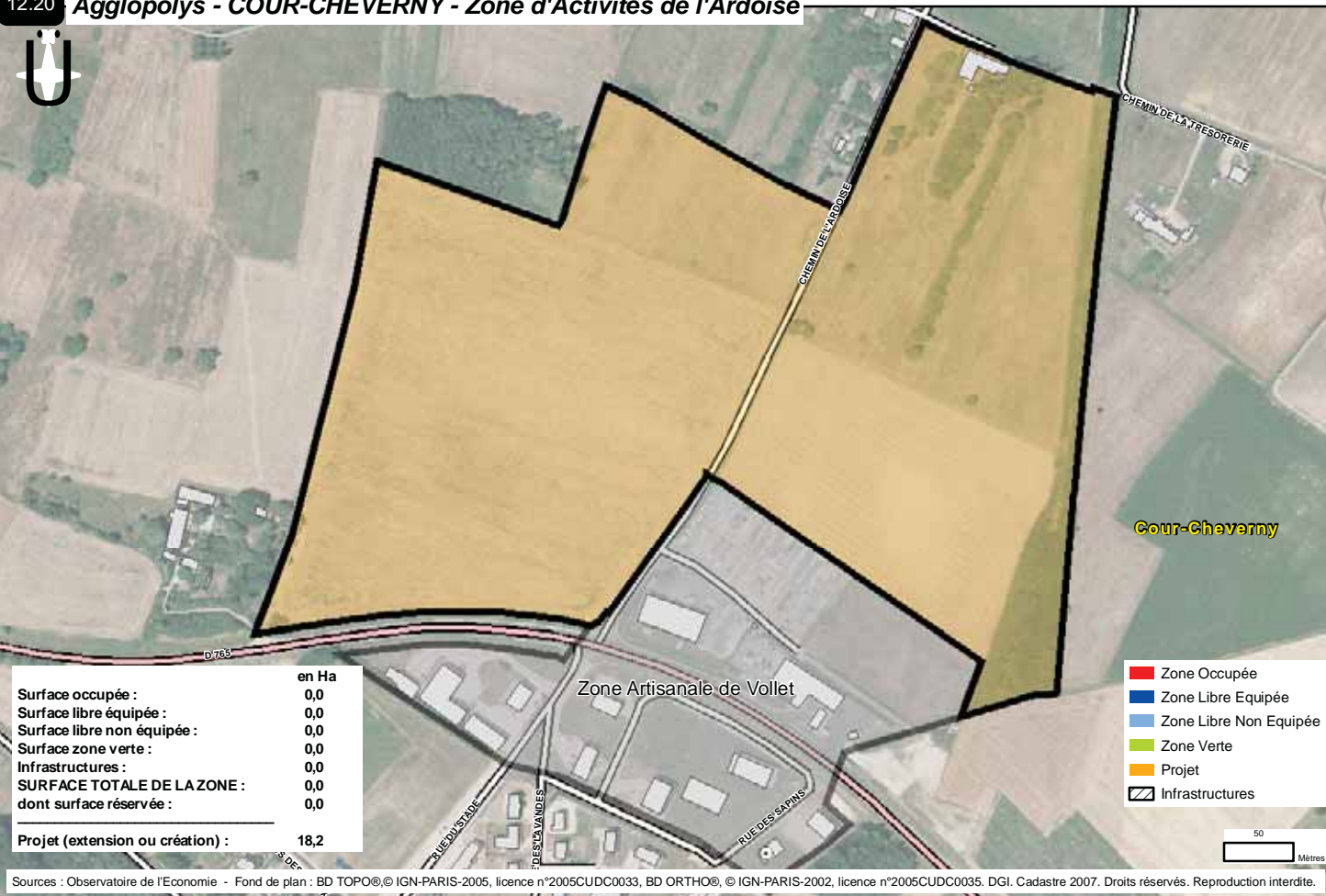
12.18 Agglopolys - LA CHAUSSEE-SAINT-VICTOR - ZAC du Grain d'Or

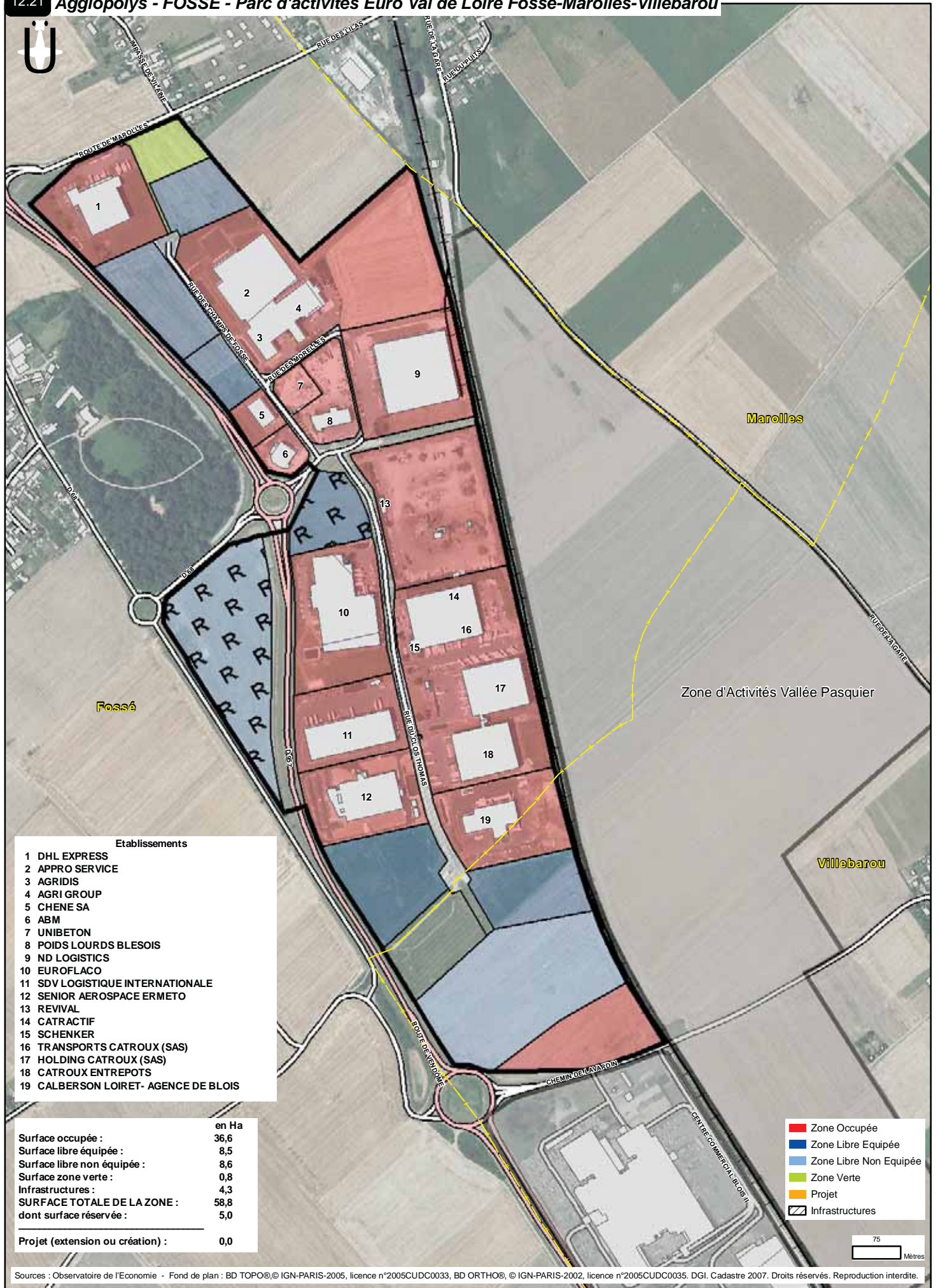


12.19 Agglopolys - COUR-CHEVERNY - Zone Artisanale de Vollet



12.20 Agglopolys - COUR-CHEVERNY - Zone d'Activités de l'Ardoise






Etablissements

- 1 DHL EXPRESS
- 2 APPRO SERVICE
- 3 AGRIDIS
- 4 AGRI GROUP
- 5 CHENE SA
- 6 ABM
- 7 UNIBETON
- 8 POIDS LOURDS BLESIS
- 9 ND LOGISTICS
- 10 EUROFLACO
- 11 SDV LOGISTIQUE INTERNATIONALE
- 12 SENIOR AEROSPACE ERMETO
- 13 REVIVAL
- 14 CATRACTIF
- 15 SCHENKER
- 16 TRANSPORTS CATROUX (SAS)
- 17 HOLDING CATROUX (SAS)
- 18 CATROUX ENTREPOTS
- 19 CALBERSON LOIRET- AGENCE DE BLOIS

	en Ha
Surface occupée :	36,6
Surface libre équipée :	8,5
Surface libre non équipée :	8,6
Surface zone verte :	0,8
Infrastructures :	4,3
SURFACE TOTALE DE LA ZONE :	58,8
dont surface réservée :	5,0
Projet (extension ou création) :	0,0

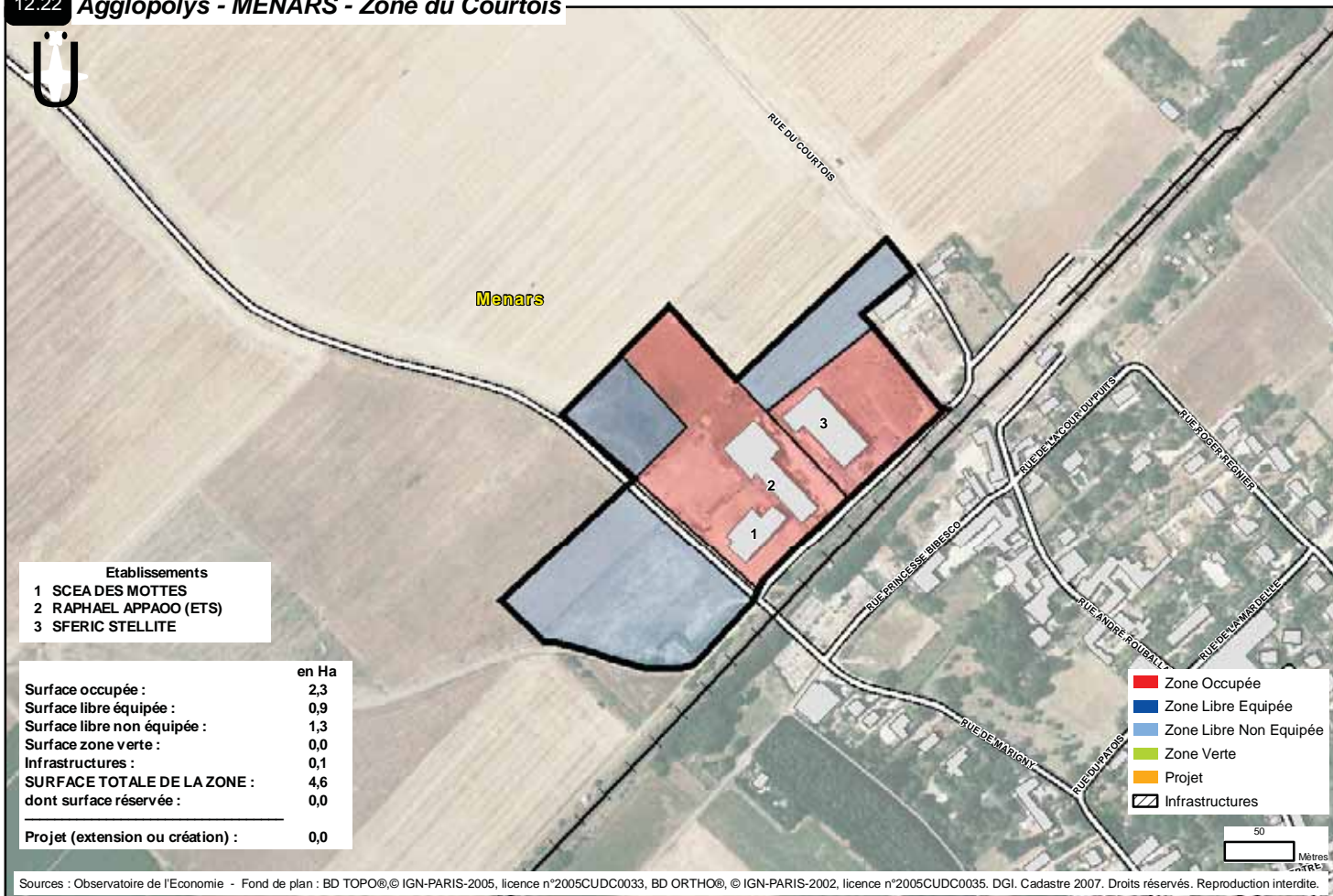
■	Zone Occupée
■	Zone Libre Equipée
■	Zone Libre Non Equipée
■	Zone Verte
■	Projet
	Infrastructures



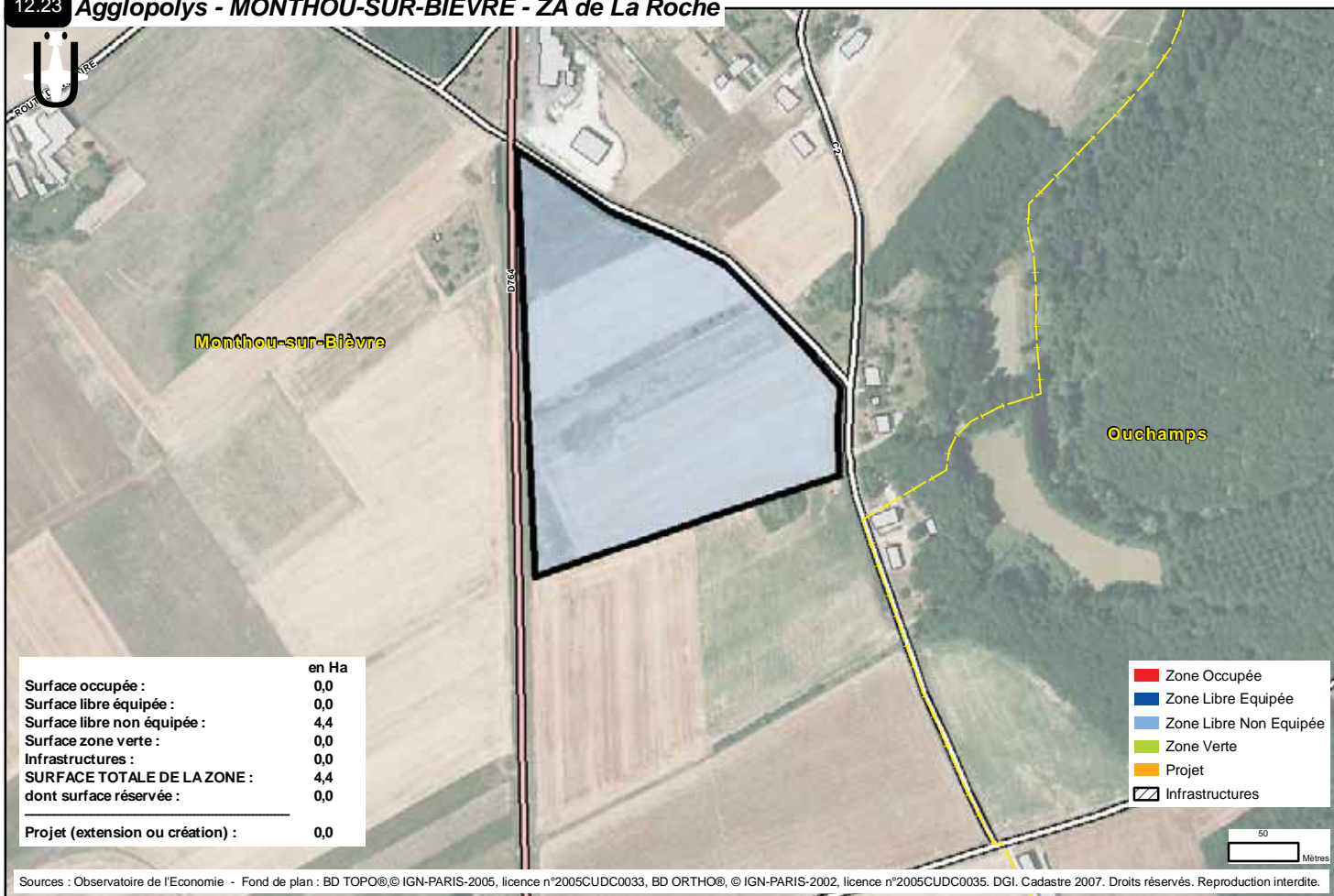
Sources : Observatoire de l'Economie - Fond de plan : BD TOPO®, © IGN-PARIS-2005, licence n°2005CUDC0033, BD ORTHO®, © IGN-PARIS-2002, licence n°2005CUDC0035. DGI. Cadastre 2007. Droits réservés. Reproduction interdite.



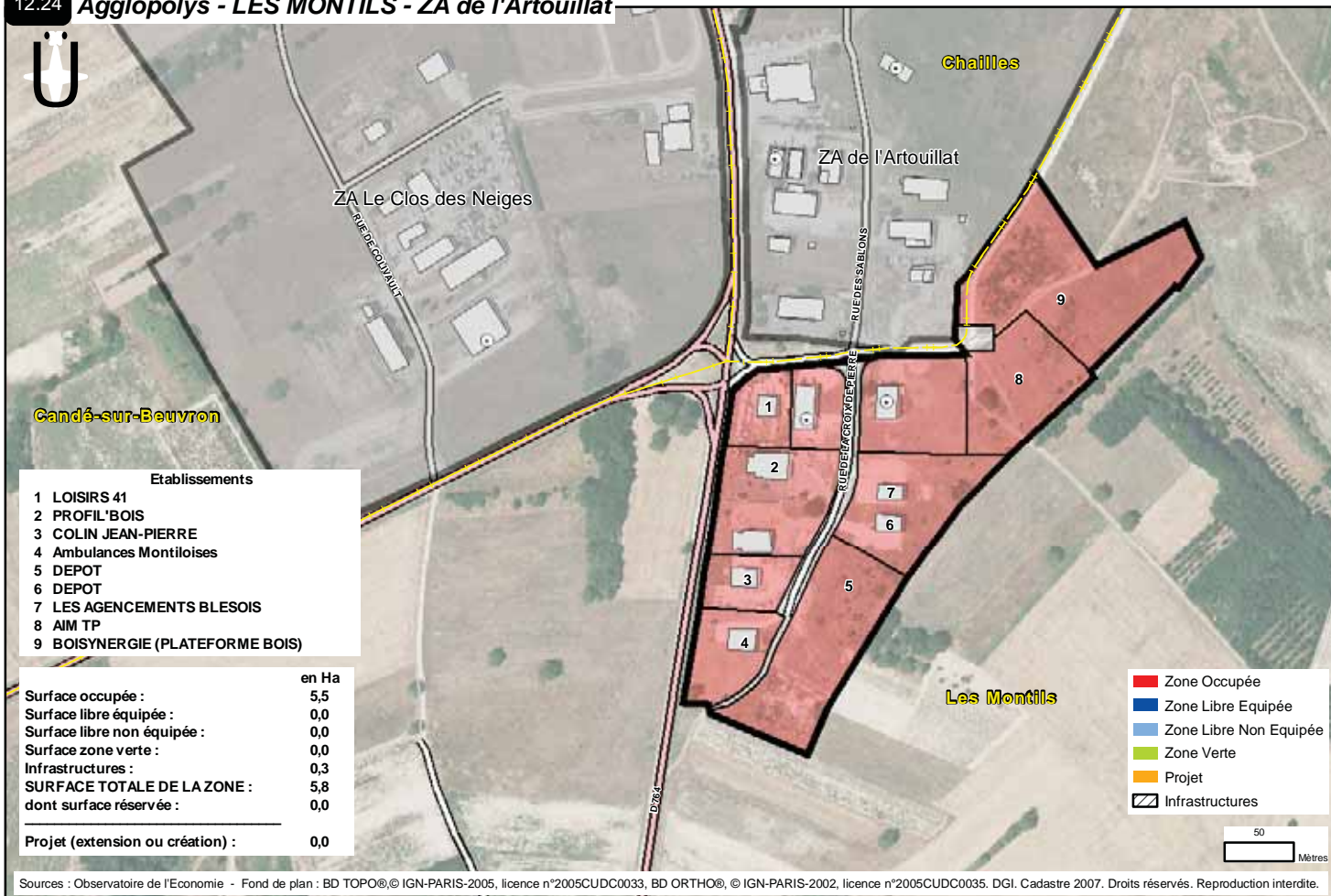
12.22 Agglopolys - MENARS - Zone du Courtois



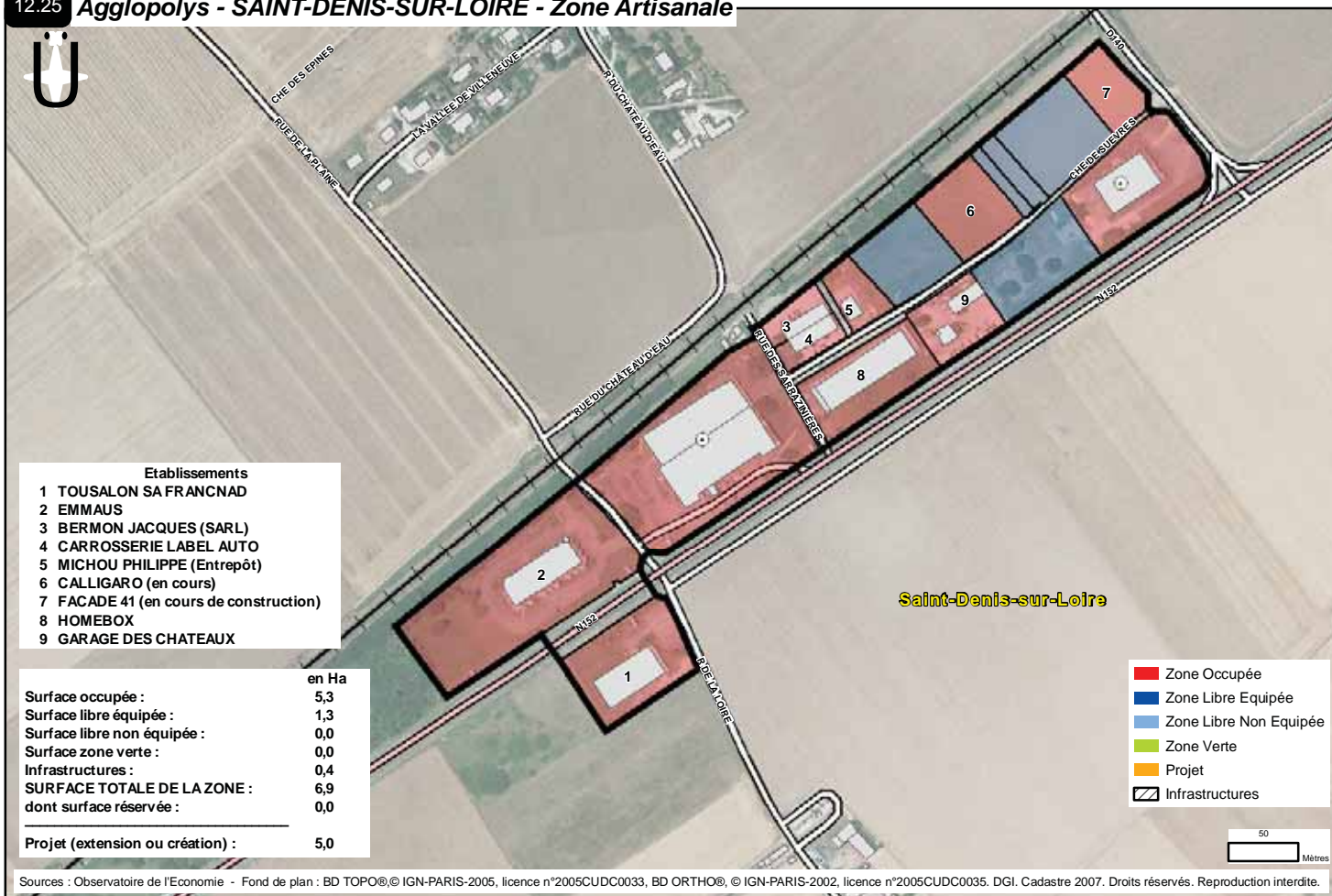
12.23 Agglopolys - MONTHOU-SUR-BIEVRE - ZA de La Roche

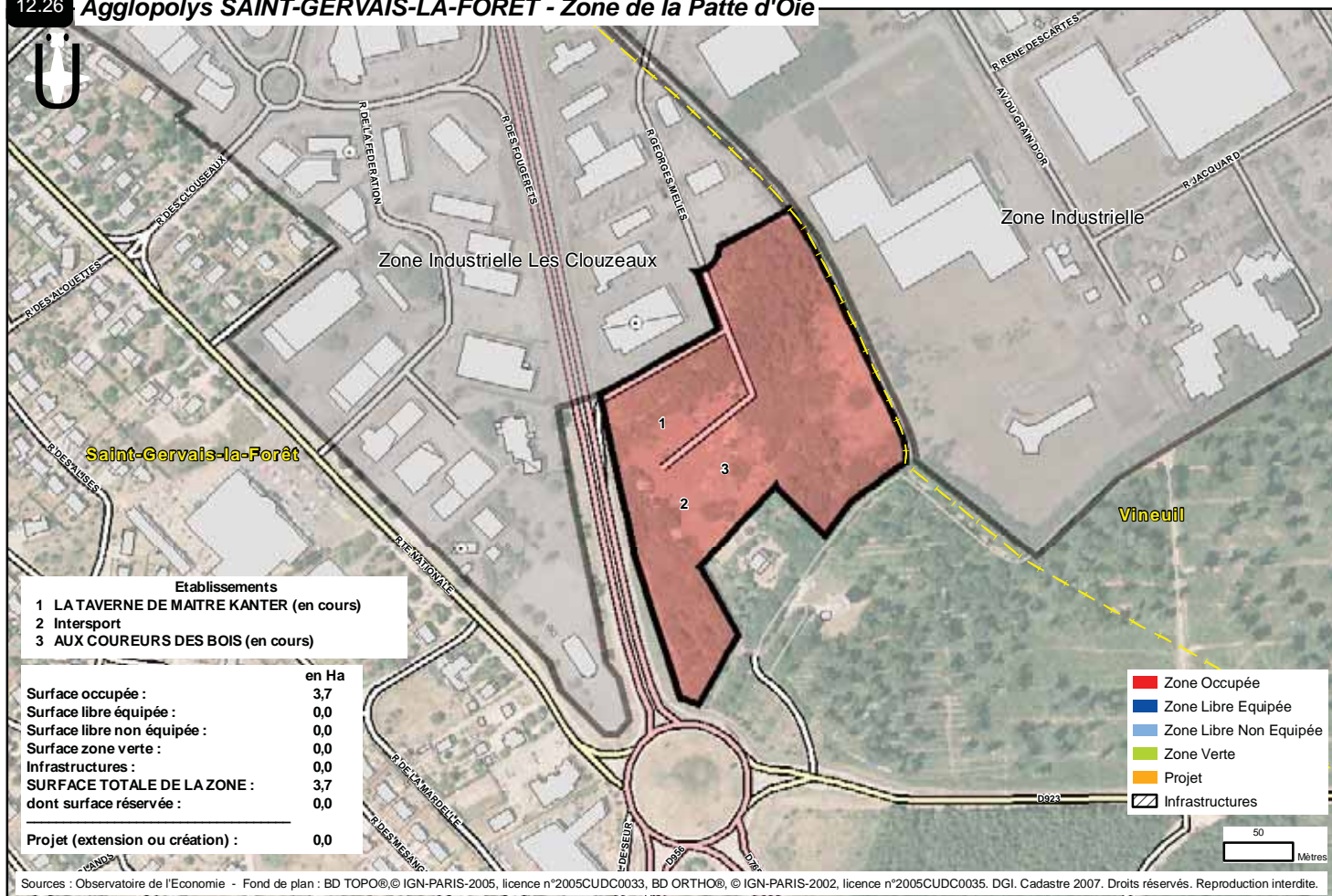


12.24 Agglopolys - LES MONTILS - ZA de l'Artouillat



12.25 Agglopolys - SAINT-DENIS-SUR-LOIRE - Zone Artisanale





- Etablissements**
- 1 LA TAVERNE DE MAITRE KANTER (en cours)
 - 2 Intersport
 - 3 AUX COUREURS DES BOIS (en cours)

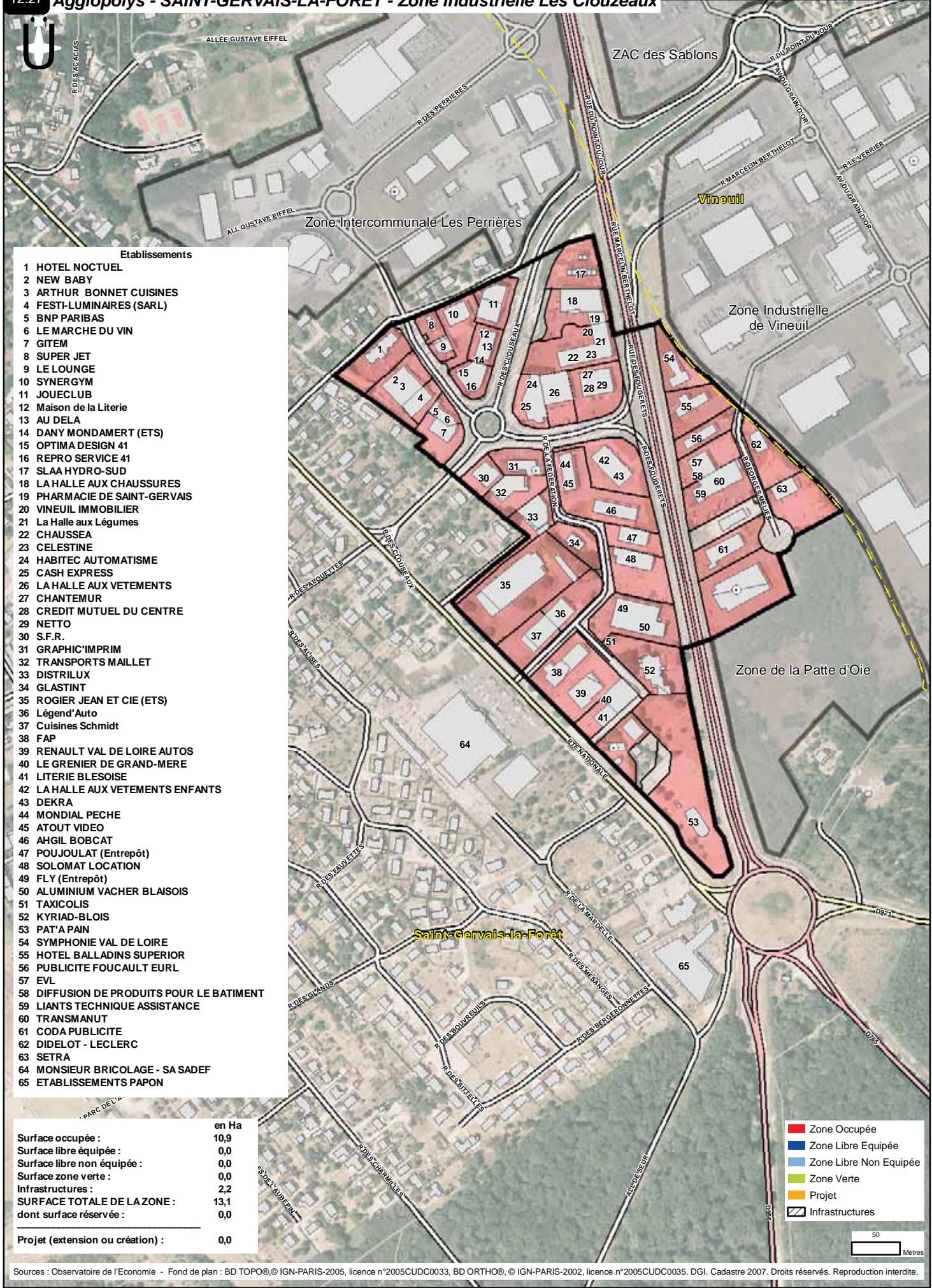
	en Ha
Surface occupée :	3,7
Surface libre équipée :	0,0
Surface libre non équipée :	0,0
Surface zone verte :	0,0
Infrastructures :	0,0
SURFACE TOTALE DE LA ZONE :	3,7
dont surface réservée :	0,0
Projet (extension ou création) :	0,0

- Zone Occupée
- Zone Libre Equipée
- Zone Libre Non Equipée
- Zone Verte
- Projet
- Infrastructures

50 Mètres

Sources : Observatoire de l'Economie - Fond de plan : BD TOPO® © IGN-PARIS-2005, licence n°2005CUDC0033, BD ORTHO®, © IGN-PARIS-2002, licence n°2005CUDC0035. DGI. Cadastre 2007. Droits réservés. Reproduction interdite.



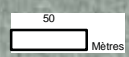


Etablissements

- 1 HOTEL NOCTUEL
- 2 NEW BABY
- 3 ARTHUR BONNET CUISINES
- 4 FESTI-LUMINAIRES (SARL)
- 5 BNP PARIBAS
- 6 LE MARCHE DU VIN
- 7 GITEM
- 8 SUPER JET
- 9 LE LOUNGE
- 10 SYNERGYM
- 11 JOUECLUB
- 12 Maison de la Literie
- 13 AU DELA
- 14 DANY MONDAMERT (ETS)
- 15 OPTIMA DESIGN 41
- 16 REPRO SERVICE 41
- 17 SLAA HYDRO-SUD
- 18 LA HALLE AUX CHAUSSURES
- 19 PHARMACIE DE SAINT-GERVAIS
- 20 VINEUIL IMMOBILIER
- 21 La Halle aux Légumes
- 22 CHAUSSEA
- 23 CELESTINE
- 24 HABITEC AUTOMATISME
- 25 CASH EXPRESS
- 26 LA HALLE AUX VETEMENTS
- 27 CHANTEMUR
- 28 CREDIT MUTUEL DU CENTRE
- 29 NETTO
- 30 S.F.R.
- 31 GRAPHIC'IMPRIM
- 32 TRANSPORTS MAILLET
- 33 DISTRILUX
- 34 GLASTINT
- 35 ROGIER JEAN ET CIE (ETS)
- 36 Légend'Auto
- 37 Cuisines Schmidt
- 38 FAP
- 39 RENAULT VAL DE LOIRE AUTOS
- 40 LE GRENIER DE GRAND-MERE
- 41 LITERIE BLESOISE
- 42 LA HALLE AUX VETEMENTS ENFANTS
- 43 DEKRA
- 44 MONDIAL PECHE
- 45 ATOUT VIDEO
- 46 AHGIL BOBCAT
- 47 POUJOULAT (Entrepôt)
- 48 SOLOMAT LOCATION
- 49 FLY (Entrepôt)
- 50 ALUMINIUM VACHER BLAISOIS
- 51 TAXICOLIS
- 52 KYRIAD-BLOIS
- 53 PAT'A PAIN
- 54 SYMPHONIE VAL DE LOIRE
- 55 HOTEL BALLADINS SUPERIOR
- 56 PUBLICITE FOUCAULT EURL
- 57 EVL
- 58 DIFFUSION DE PRODUITS POUR LE BATIMENT
- 59 LIANTS TECHNIQUE ASSISTANCE
- 60 TRANSMANUT
- 61 CODA PUBLICITE
- 62 DIDELOT - LECLERC
- 63 SETRA
- 64 MONSIEUR BRICOLAGE - SA SADEF
- 65 ETABLISSEMENTS PAPON

	en Ha
Surface occupée :	10,9
Surface libre équipée :	0,0
Surface libre non équipée :	0,0
Surface zone verte :	0,0
Infrastructures :	2,2
SURFACE TOTALE DE LA ZONE :	13,1
dont surface réservée :	0,0
Projet (extension ou création) :	0,0

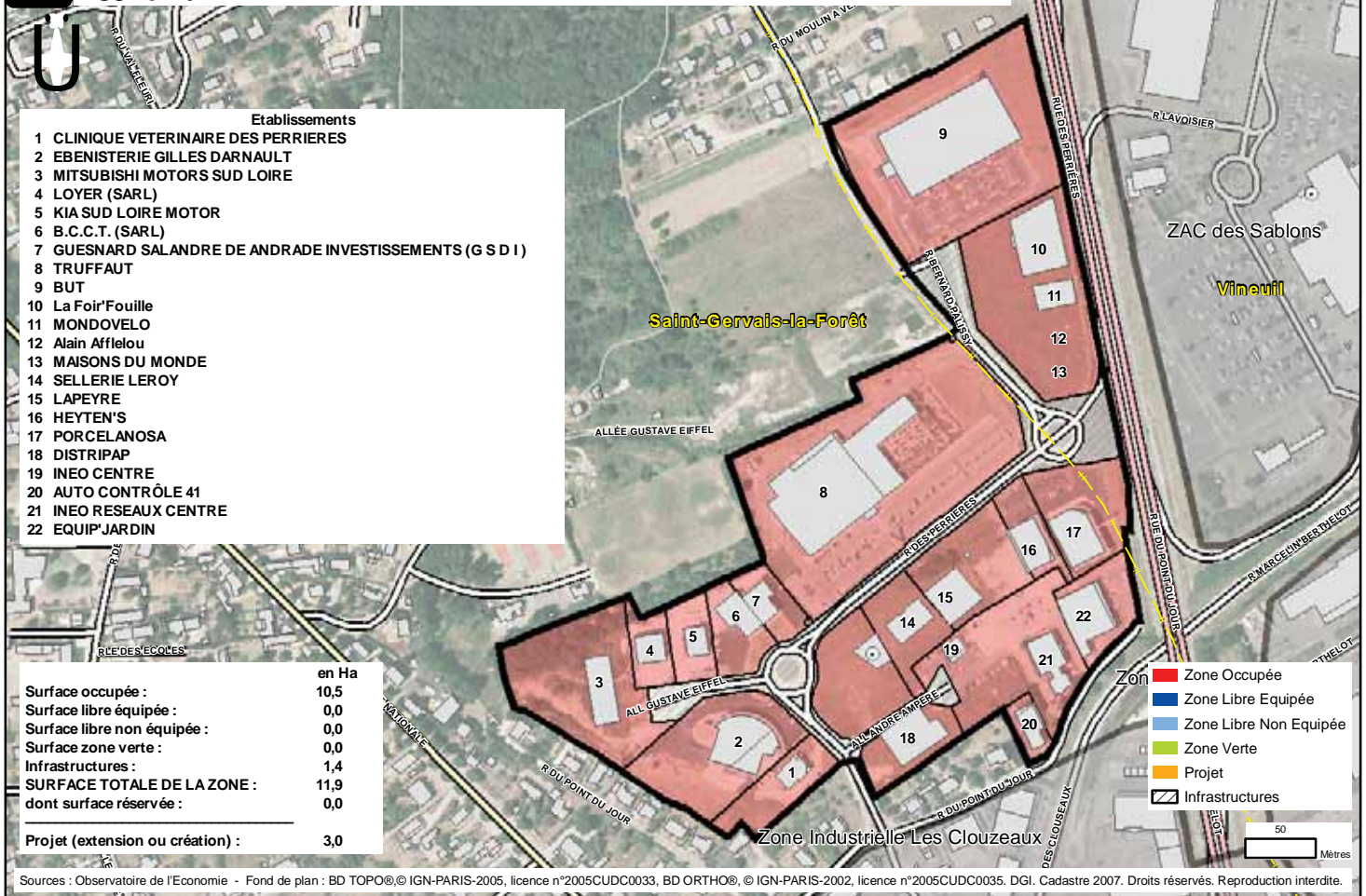
- Zone Occupée
- Zone Libre Equipée
- Zone Libre Non Equipée
- Zone Verte
- Projet
- Infrastructures



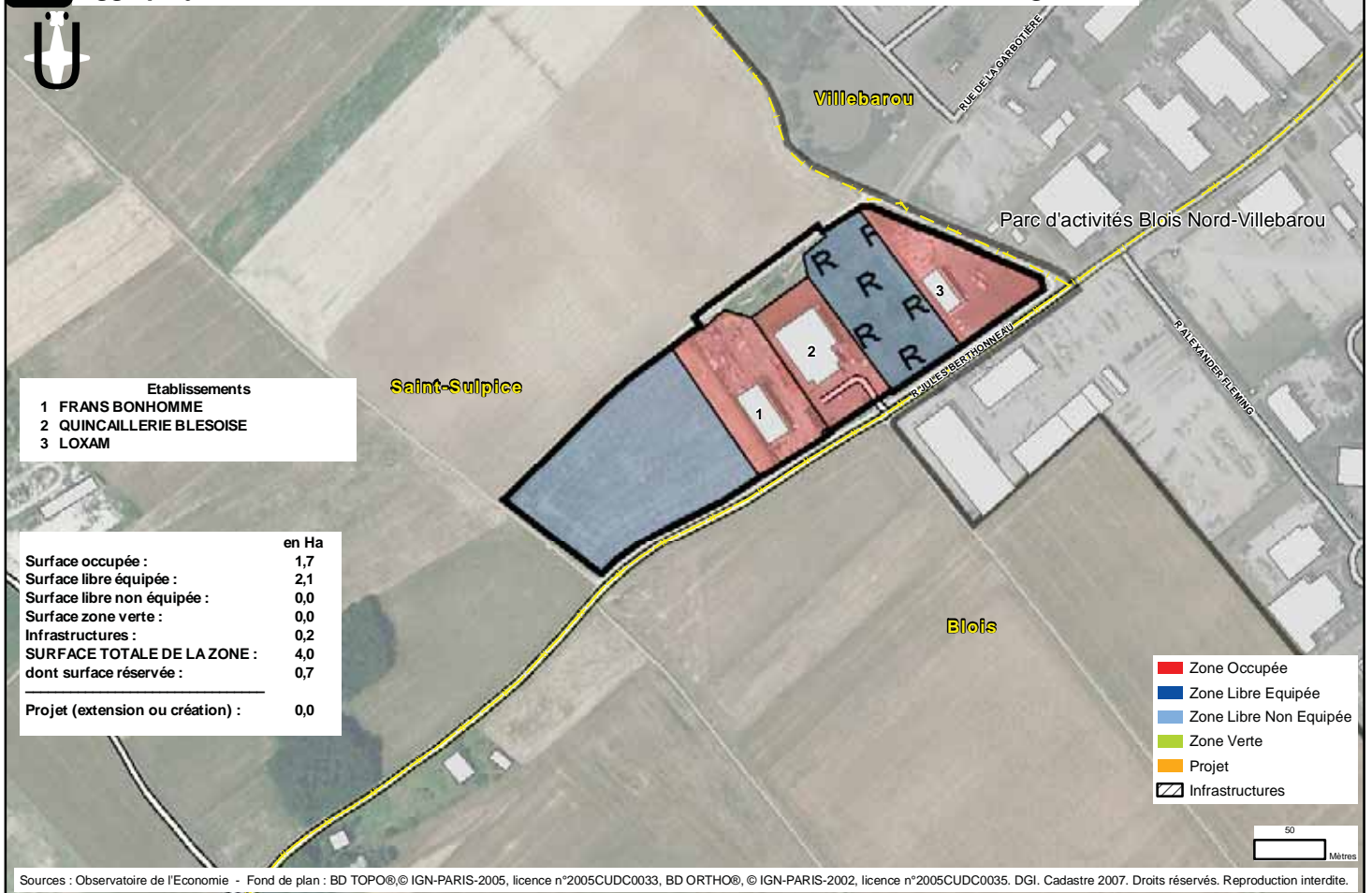
Sources : Observatoire de l'Economie - Fond de plan : BD TOPO®, © IGN-PARIS-2005, licence n°2005CUDC0033, BD ORTHO®, © IGN-PARIS-2002, licence n°2005CUDC0035. DGI. Cadastre 2007. Droits réservés. Reproduction interdite.



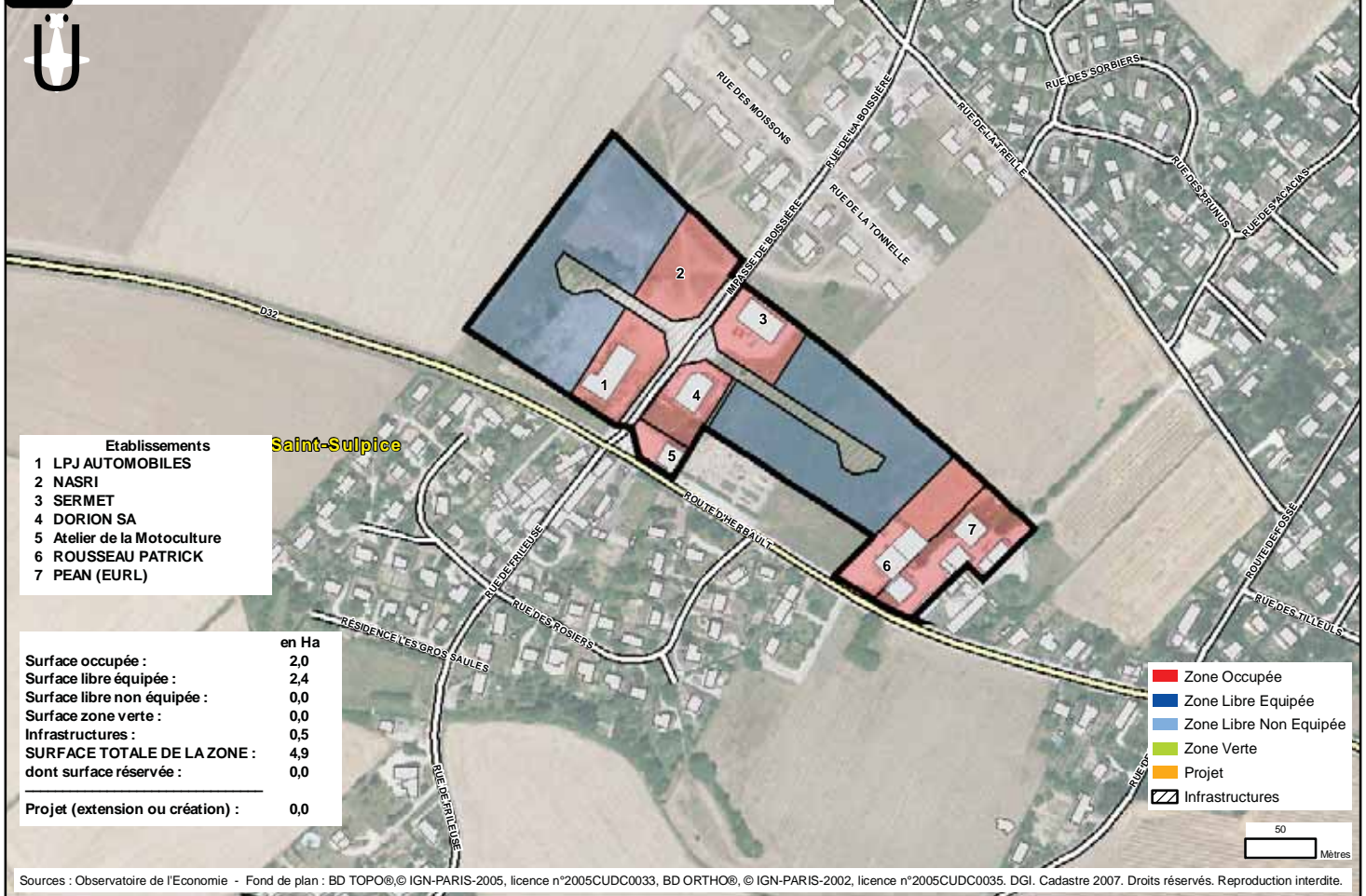
12.28 Agglopolys - SAINT-GERVAIS-LA-FORET - Zone Intercommunale Les Perrières



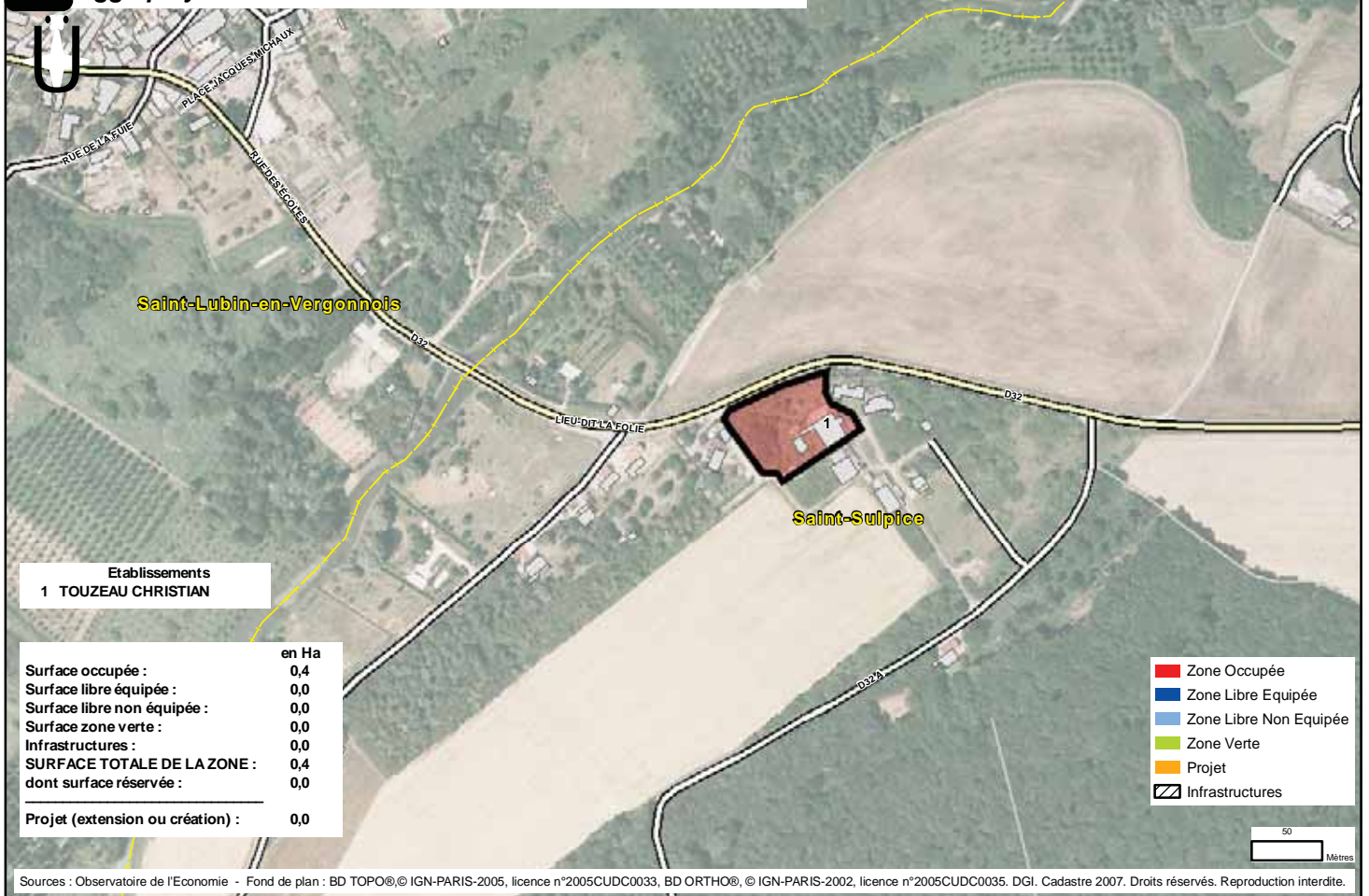
12.29 Agglopolys - SAINT-SULPICE-DE-POMMERAY - Euro Val de Loire - Parc des Rougemonts



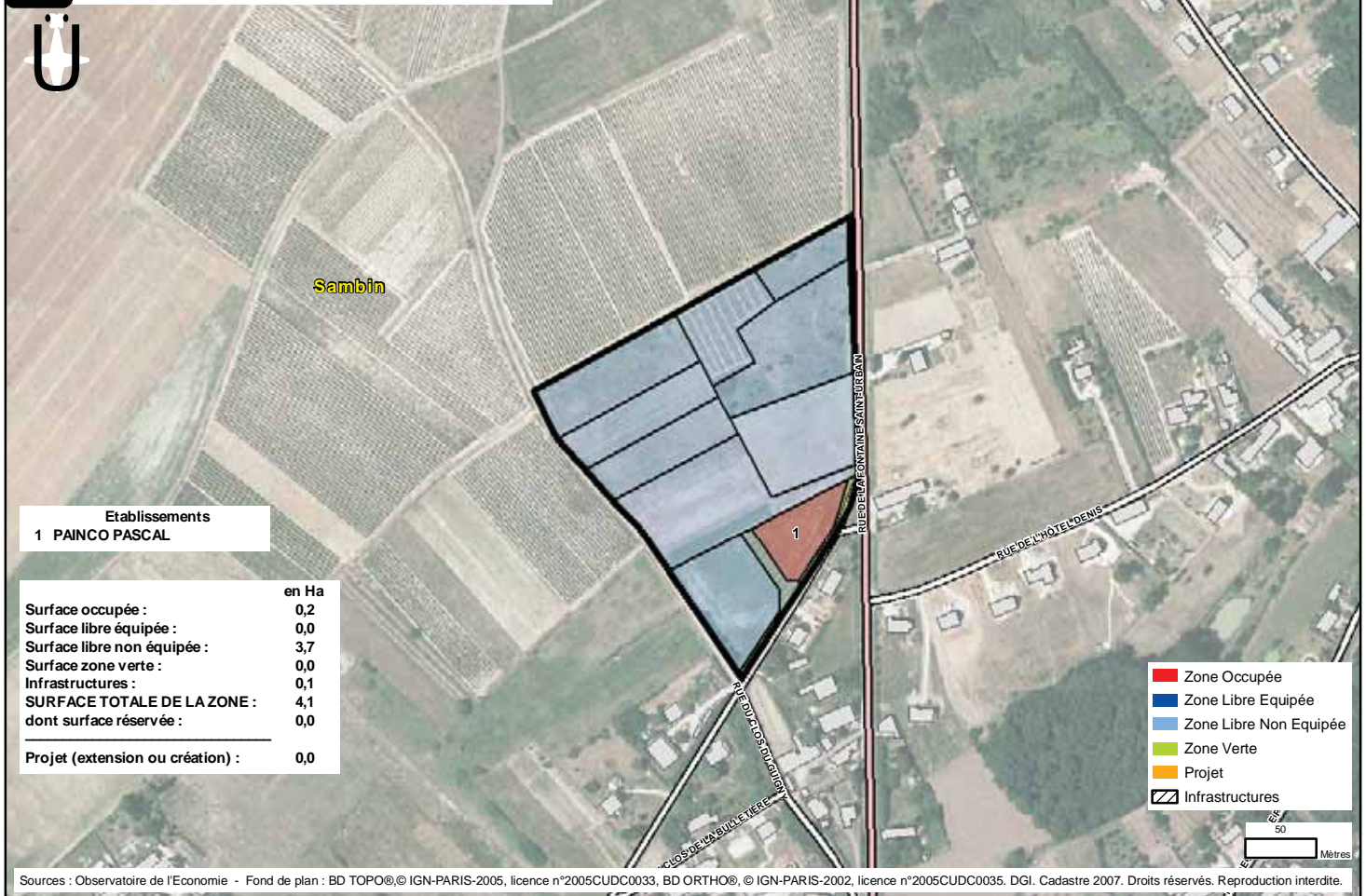
12.30 Agglopolys - SAINT-SULPICE-DE-POMMERAY - ZA de Boissière



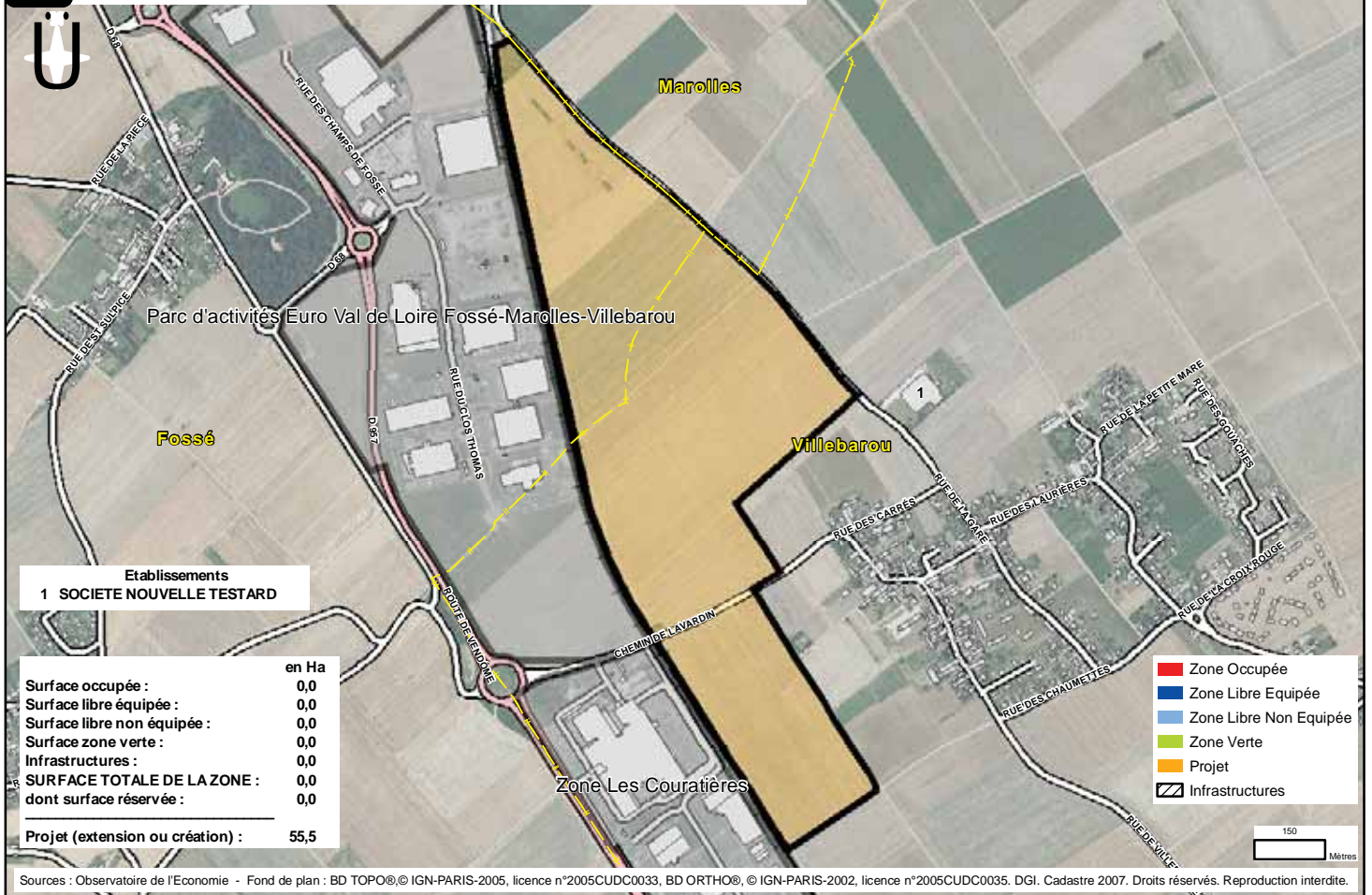
12.31 Agglopolys - SAINT-SULPICE-DE-POMMERAY - Zone La Folie



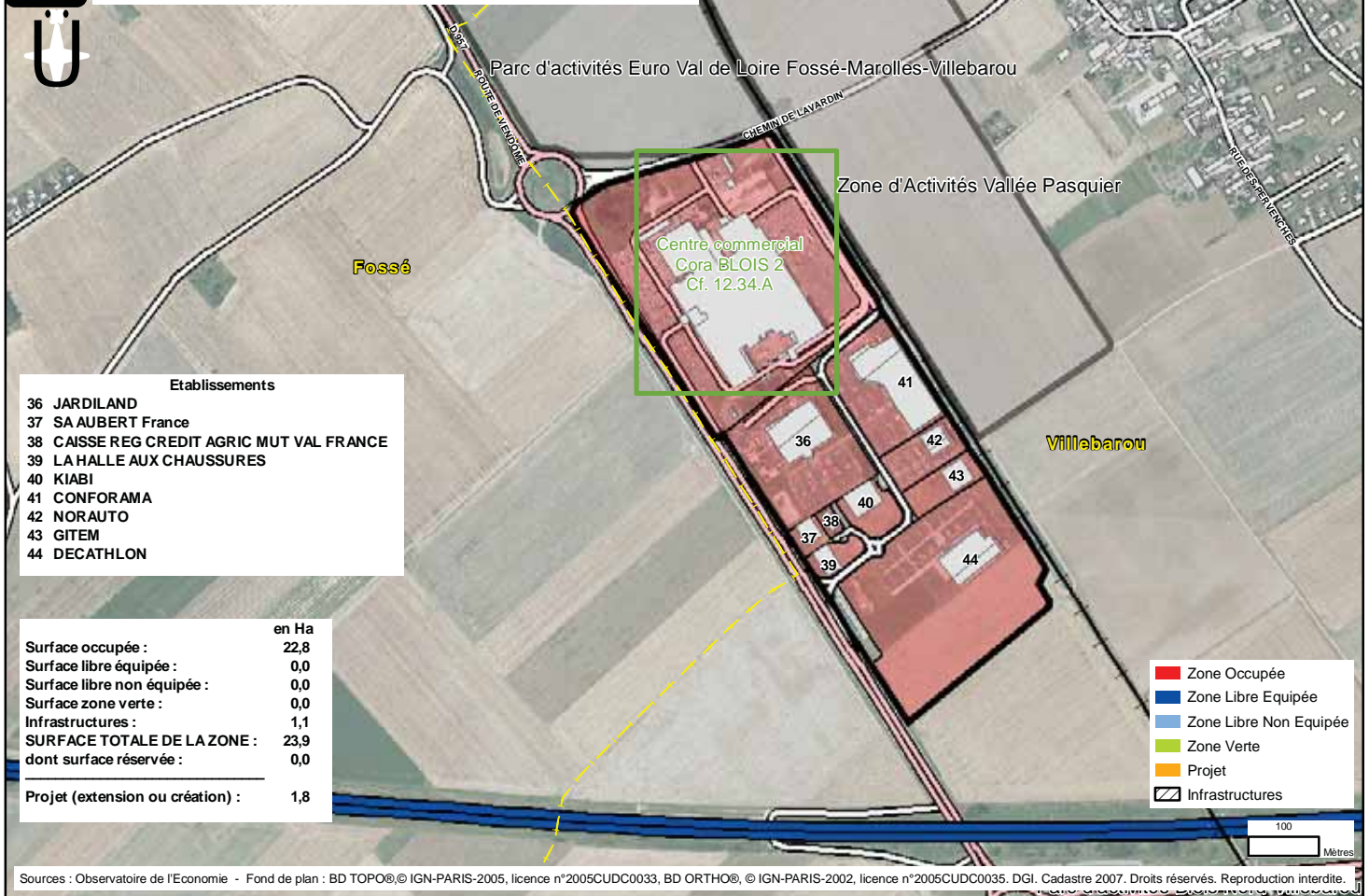
12.32 Agglopolys - SAMBIN - Zone de Sambin



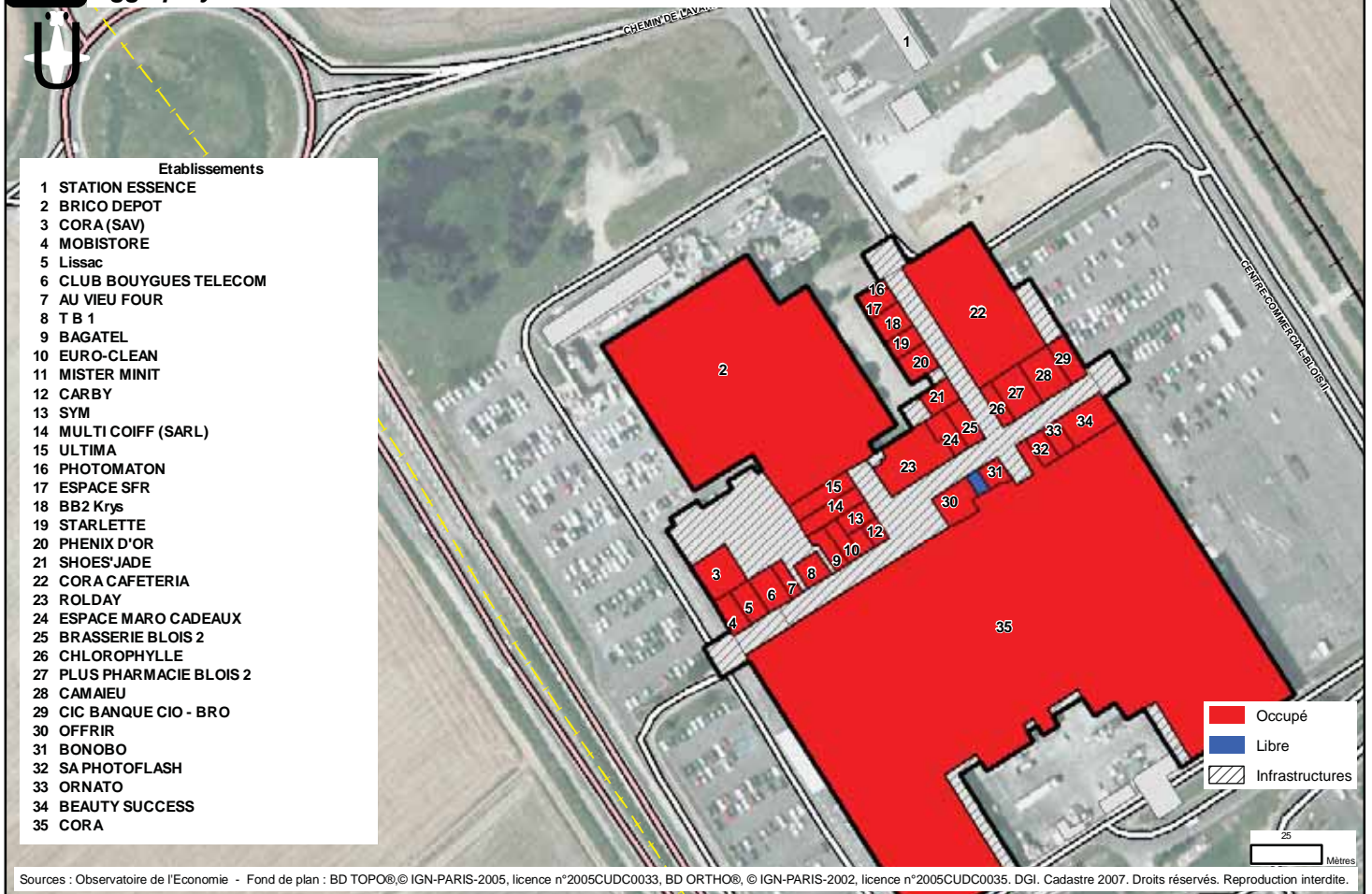
12.33 Agglopolys - VILLEBAROU - Zone d'Activités Vallée Pasquier



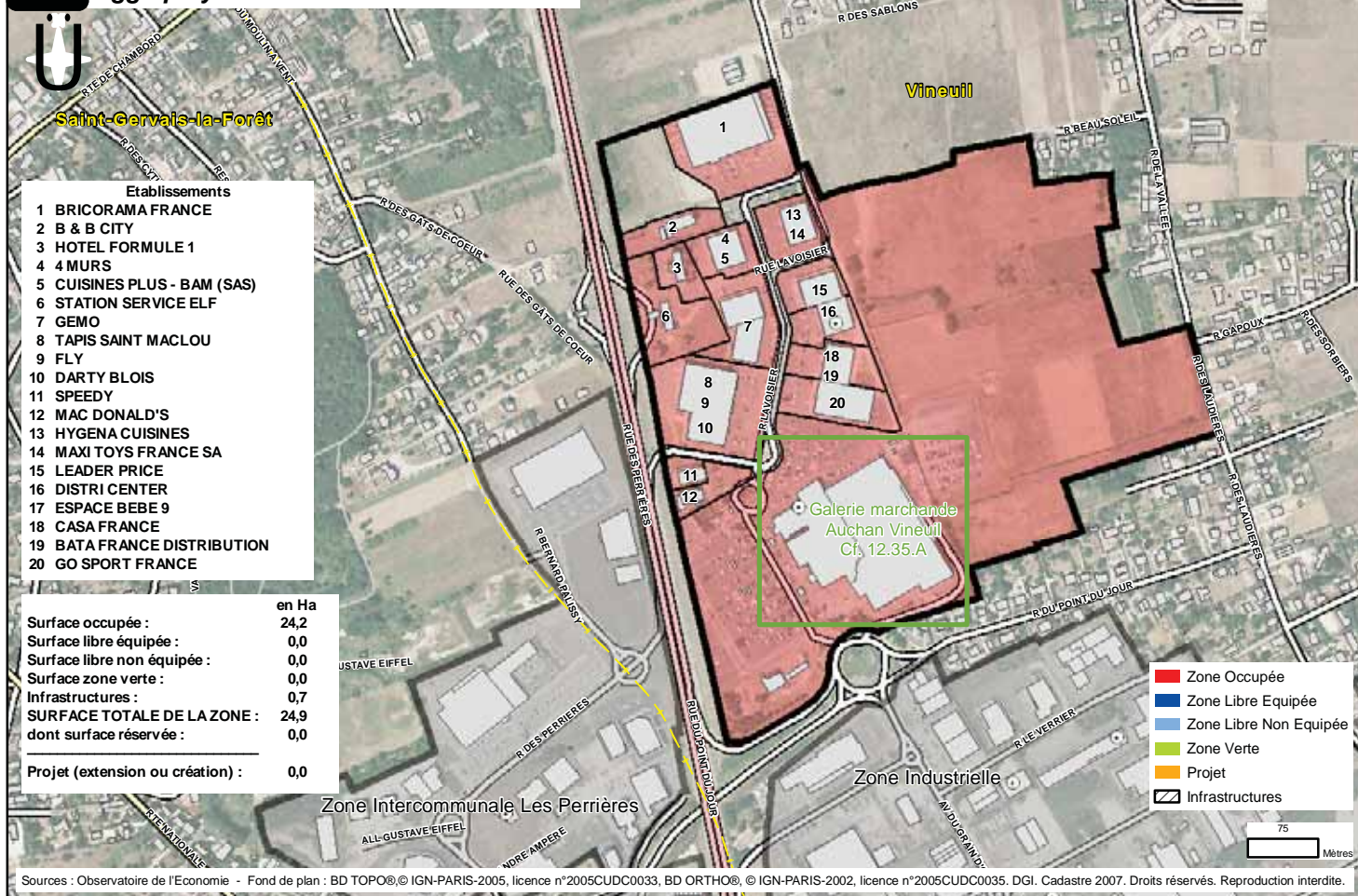
12.34 Agglopolys - VILLEBAROU - Zone Les Couratières



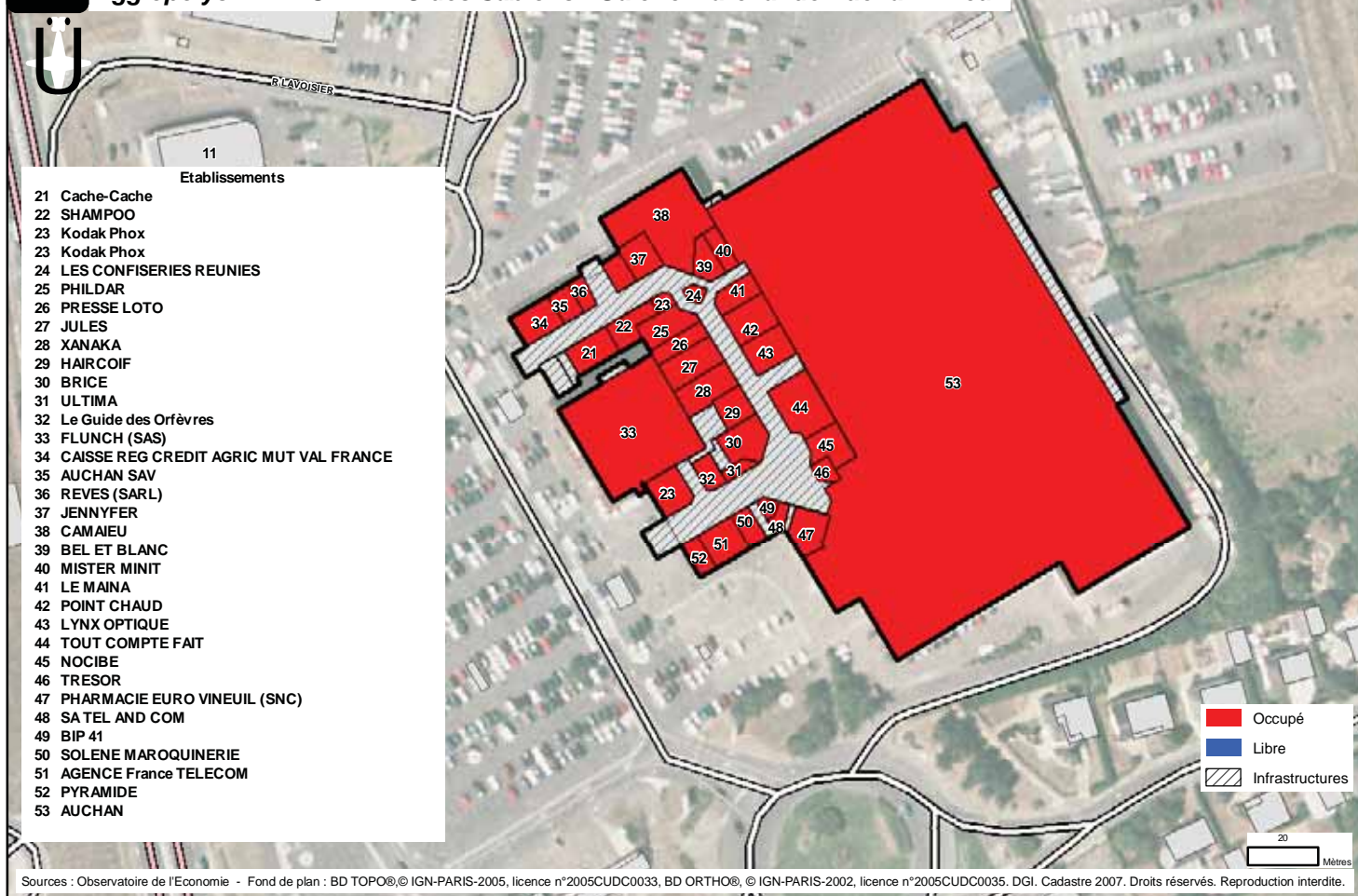
12.34.A Agglopolys - VILLEBAROU - Zone Les Couratières - Centre commercial Cora BLOIS 2



12.35 Agglopolys - VINEUIL - ZAC des Sablons



12.35.A Agglopolys - VINEUIL - ZAC des Sablons - Galerie marchande Auchan Vineuil





ZAC des Sablons

Vineuil


Etablissements

- 1 ASAR
- 2 EDSP 41

	en Ha
Surface occupée :	10,1
Surface libre équipée :	0,0
Surface libre non équipée :	20,8
Surface zone verte :	0,0
Infrastructures :	0,1
SURFACE TOTALE DE LA ZONE :	31,1
dont surface réservée :	0,0
Projet (extension ou création) :	0,0

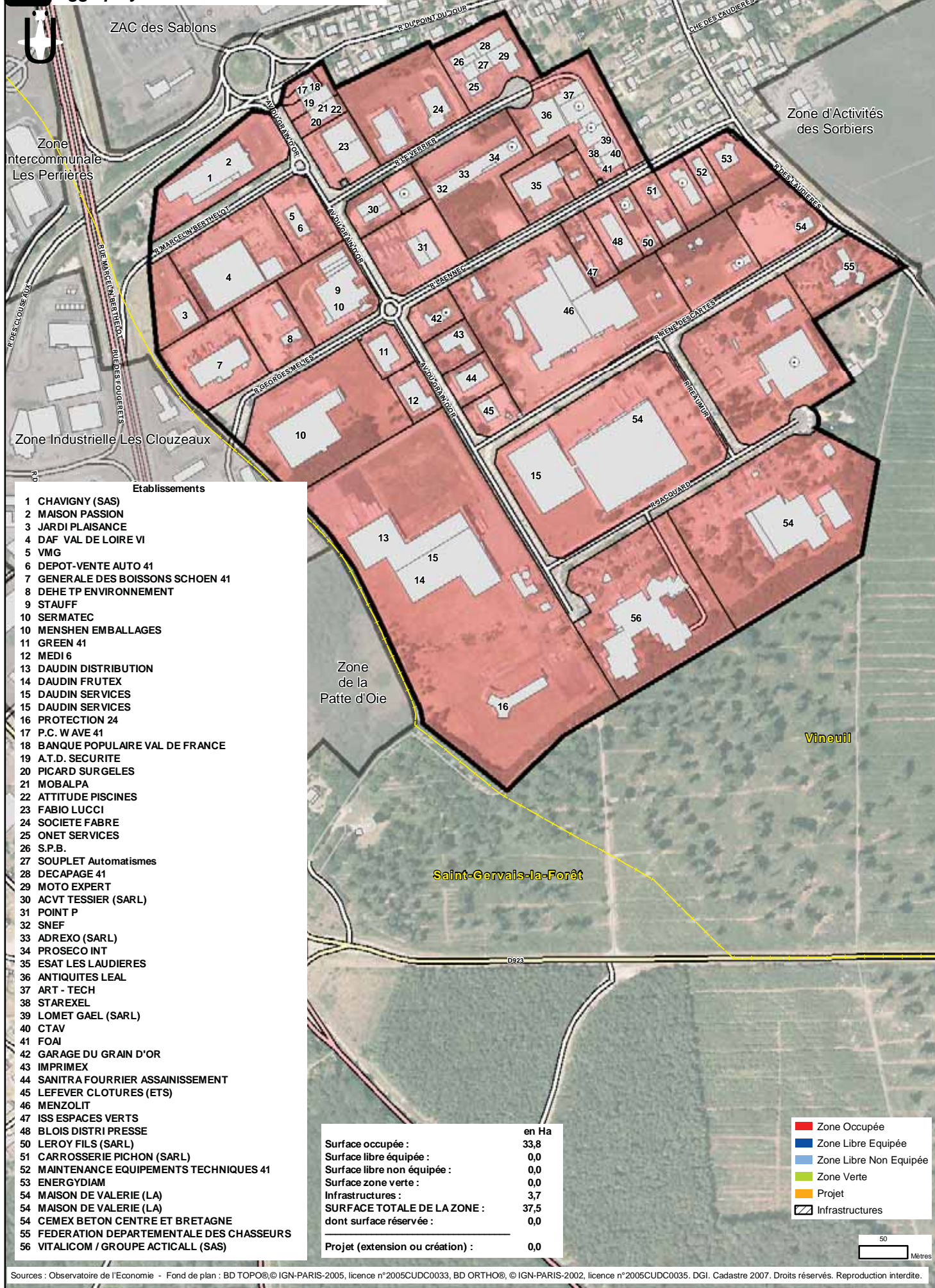
Zone Industrielle

- Zone Occupée
- Zone Libre Equipée
- Zone Libre Non Equipée
- Zone Verte
- Projet
- Infrastructures



Sources : Observatoire de l'Economie - Fond de plan : BD TOPO® © IGN-PARIS-2005, licence n°2005CUDC0033, BD ORTHO®, © IGN-PARIS-2002, licence n°2005CUDC0035. DGI. Cadastre 2007. Droits réservés. Reproduction interdite.





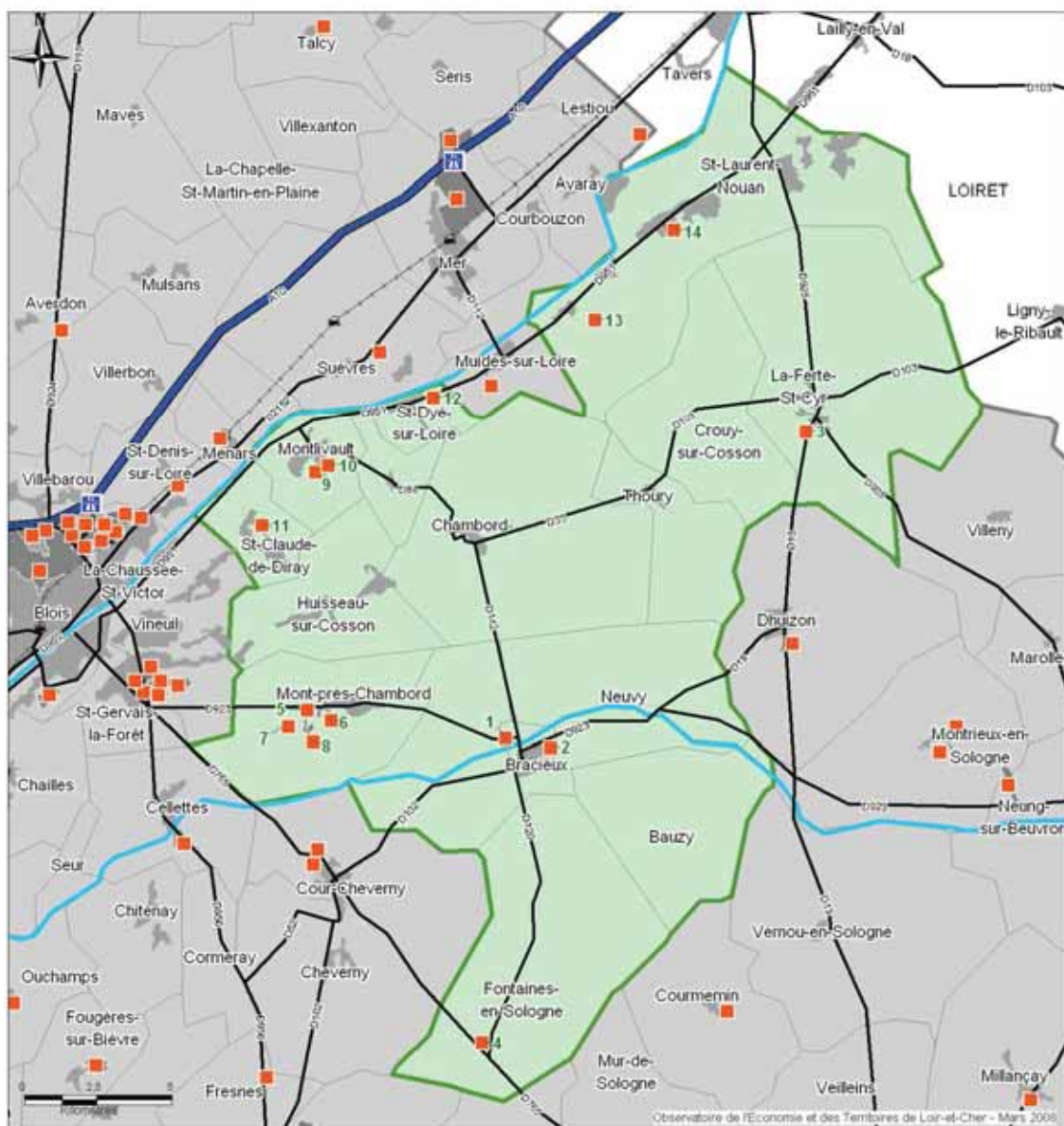
- Etablissements**
- 1 CHAVIGNY (SAS)
 - 2 MAISON PASSION
 - 3 JARDI PLAISANCE
 - 4 DAF VAL DE LOIRE VI
 - 5 VMG
 - 6 DEPOT-VENTE AUTO 41
 - 7 GENERALE DES BOISSONS SCHOEN 41
 - 8 DEHE TP ENVIRONNEMENT
 - 9 STAUFF
 - 10 SERMATEC
 - 10 MENSHEN EMBALLAGES
 - 11 GREEN 41
 - 12 MEDI 6
 - 13 DAUDIN DISTRIBUTION
 - 14 DAUDIN FRUTEX
 - 15 DAUDIN SERVICES
 - 15 DAUDIN SERVICES
 - 16 PROTECTION 24
 - 17 P.C. WAVE 41
 - 18 BANQUE POPULAIRE VAL DE FRANCE
 - 19 A.T.D. SECURITE
 - 20 PICARD SURGELES
 - 21 MOBALPA
 - 22 ATTITUDE PISCINES
 - 23 FABIO LUCCI
 - 24 SOCIETE FABRE
 - 25 ONET SERVICES
 - 26 S.P.B.
 - 27 SOUPLET Automatismes
 - 28 DECAPAGE 41
 - 29 MOTO EXPERT
 - 30 ACVT TESSIER (SARL)
 - 31 POINT P
 - 32 SNEF
 - 33 ADREXO (SARL)
 - 34 PROSECO INT
 - 35 ESAT LES LAUDIERES
 - 36 ANTIQUITES LEAL
 - 37 ART - TECH
 - 38 STAREXEL
 - 39 LOMET GAEL (SARL)
 - 40 CTAV
 - 41 FOAI
 - 42 GARAGE DU GRAIN D'OR
 - 43 IMPRIMEX
 - 44 SANITRA FOURRIER ASSAINISSEMENT
 - 45 LEFEVER CLOTURES (ETS)
 - 46 MENZOLIT
 - 47 ISS ESPACES VERTS
 - 48 BLOIS DISTRI PRESSE
 - 50 LEROY FILS (SARL)
 - 51 CARROSSERIE PICHON (SARL)
 - 52 MAINTENANCE EQUIPEMENTS TECHNIQUES 41
 - 53 ENERGYDIAM
 - 54 MAISON DE VALERIE (LA)
 - 54 MAISON DE VALERIE (LA)
 - 54 CEMEX BETON CENTRE ET BRETAGNE
 - 55 FEDERATION DEPARTEMENTALE DES CHASSEURS
 - 56 VITALICOM / GROUPE ACTICALL (SAS)

	en Ha
Surface occupée :	33,8
Surface libre équipée :	0,0
Surface libre non équipée :	0,0
Surface zone verte :	0,0
Infrastructures :	3,7
SURFACE TOTALE DE LA ZONE :	37,5
dont surface réservée :	0,0
Projet (extension ou création) :	0,0

Sources : Observatoire de l'Economie - Fond de plan : BD TOPO© IGN-PARIS-2005, licence n°2005CUDC0033, BD ORTHO©, IGN-PARIS-2002, licence n°2005CUDC0035, DGI. Cadastre 2007. Droits réservés. Reproduction interdite.



13 - ZONES D'ACTIVITES DE LA COMMUNAUTE DE COMMUNES DU PAYS DE CHAMBORD



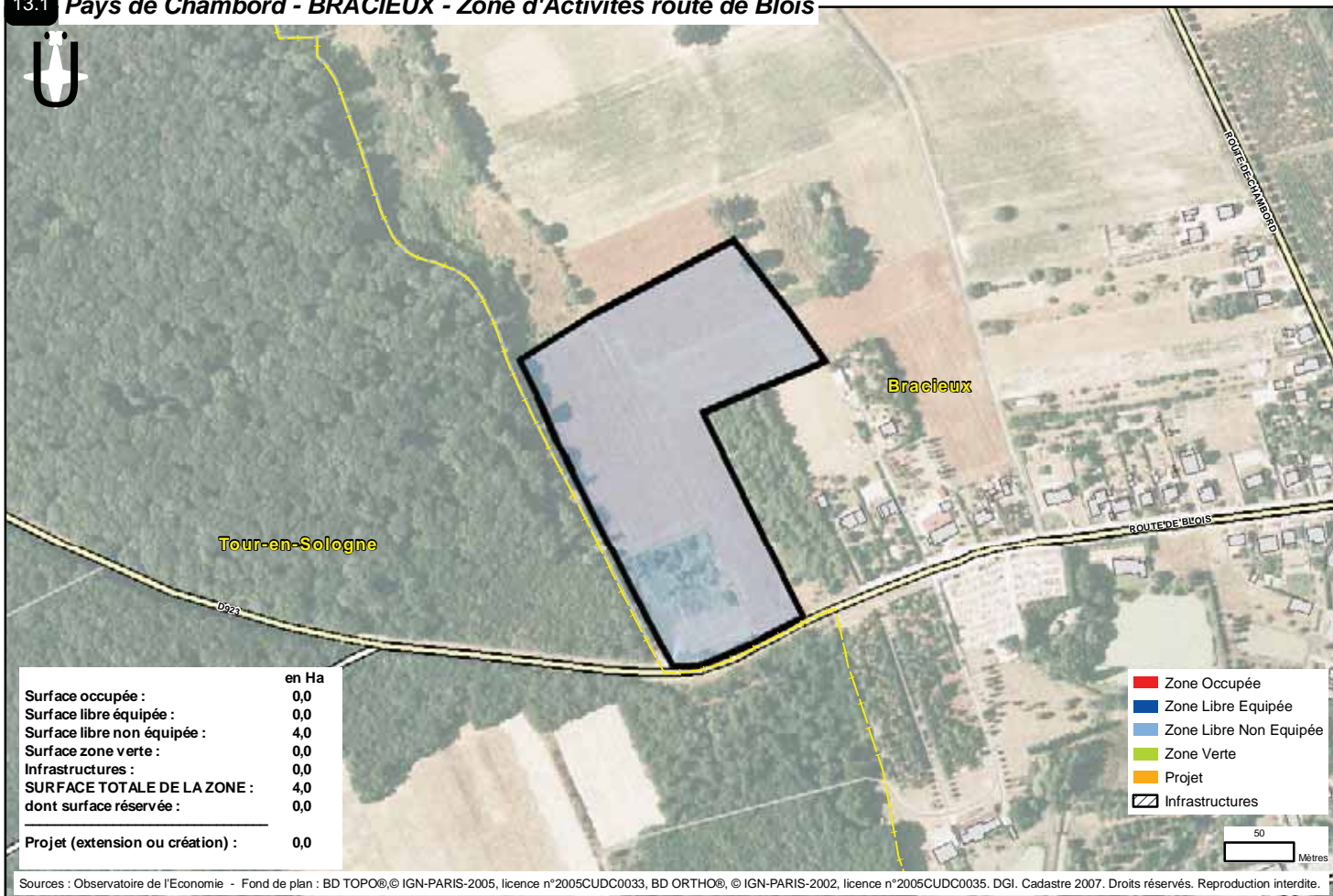
Communauté de communes du Pays de Chambord

> 13.1	Zone d'Activités route de Blois	Bracieux
> 13.2	Zone Le Chêne	Bracieux
> 13.3	ZA La Futaie	La Ferté-Saint-Cyr
> 13.4	Zone de la Gaucherie	Fontaines-en-Sologne
> 13.5	Zone Les Morines	Mont-près-Chambord
> 13.6	Zone des Morines 2	Mont-près-Chambord
> 13.7	ZA de Champ Chardon	Mont-près-Chambord
> 13.8	Zone de la Cave	Mont-près-Chambord
> 13.9	Zone "Le Champ de Caille"	Montlivault
> 13.10	Zone "Le Noyers Goujon"	Montlivault
> 13.11	ZA des Tabardières	Saint-Claude-de-Diray
> 13.12	Zone Artisanale	Saint-Dyé-sur-Loire
> 13.13	ZA de Nouan	Saint-Laurent-Nouan
> 13.14	ZA du Petit Four	Saint-Laurent-Nouan

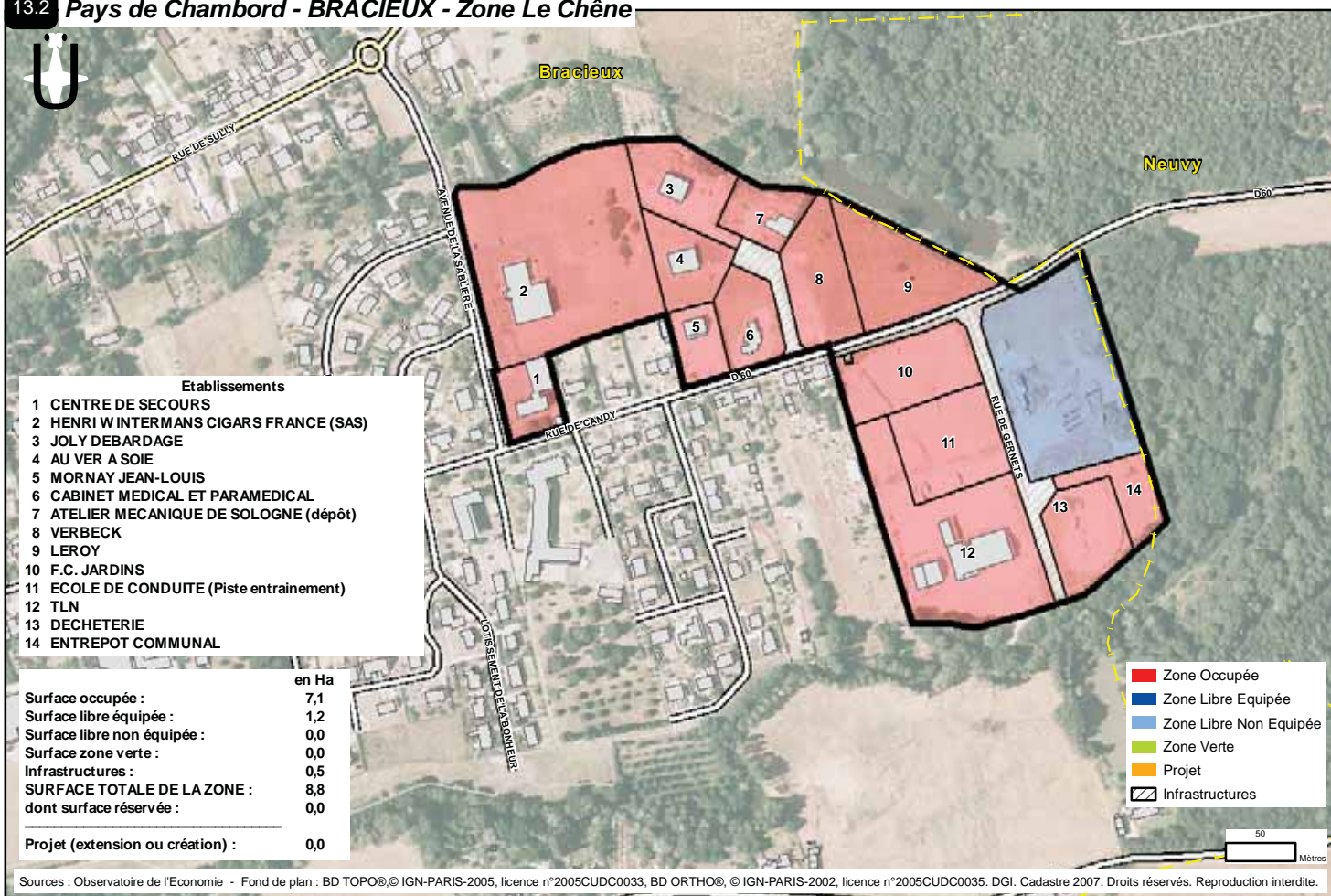
Communauté de communes du Pays de Chambord

> 13.1	Zone d'Activités route de Blois	2008	Propriétaire : Communauté de communes Aménageur : Communauté de communes Gestionnaire : Pays de Chambord	0	
> 13.2	Zone Le Chêne	1993	Gestionnaire : Pays de Chambord	15	118
> 13.3	ZA La Futaie	1991	Propriétaire : La commune Gestionnaire : Pays de Chambord	4	29
> 13.4	Zone de la Gaucherie	2003	Propriétaire : Pays de Chambord Aménageur : Pays de Chambord Gestionnaire : Pays de Chambord	2	22
> 13.9	Zone "Le Champ de Caille"	1997	Propriétaire : La commune Aménageur : La commune Gestionnaire : Pays de Chambord	6	7
> 13.10	Zone "Le Noyers Goujon"	2008	Propriétaire : Communauté de communes Aménageur : Communauté de communes Gestionnaire : Pays de Chambord	0	
> 13.5	Zone Les Morines	1989	Propriétaire : Commune Aménageur : Commune Gestionnaire : Pays de Chambord	15	58
> 13.6	Zone des Morines 2	2008	Propriétaire : Communauté de communes Aménageur : Communauté de communes Gestionnaire : Communauté de communes	0	
> 13.7	ZA de Champ Chardon	1985	Propriétaire : Commune Aménageur : Commune Gestionnaire : La Maire	14	59
> 13.8	Zone de la Cave	2007	Propriétaire : Communauté de communes Aménageur : Communauté de communes Gestionnaire : Communauté de communes	0	
> 13.11	ZA des Tabardières	1990	Propriétaire : La commune Aménageur : La Mairie et Pays de Chambord Gestionnaire : La Mairie et Pays de Chambord	9	65
> 13.12	Zone Artisanale	1991	Propriétaire : La commune Aménageur : La commune Gestionnaire : La Mairie	1	6
> 13.13	ZA de Nouan	1986	Propriétaire : La commune Aménageur : La commune Gestionnaire : la Mairie	10	17
> 13.14	ZA du Petit Four	1974	Propriétaire : La commune Aménageur : La commune Gestionnaire : La Mairie et Pays de Chambord	29	299

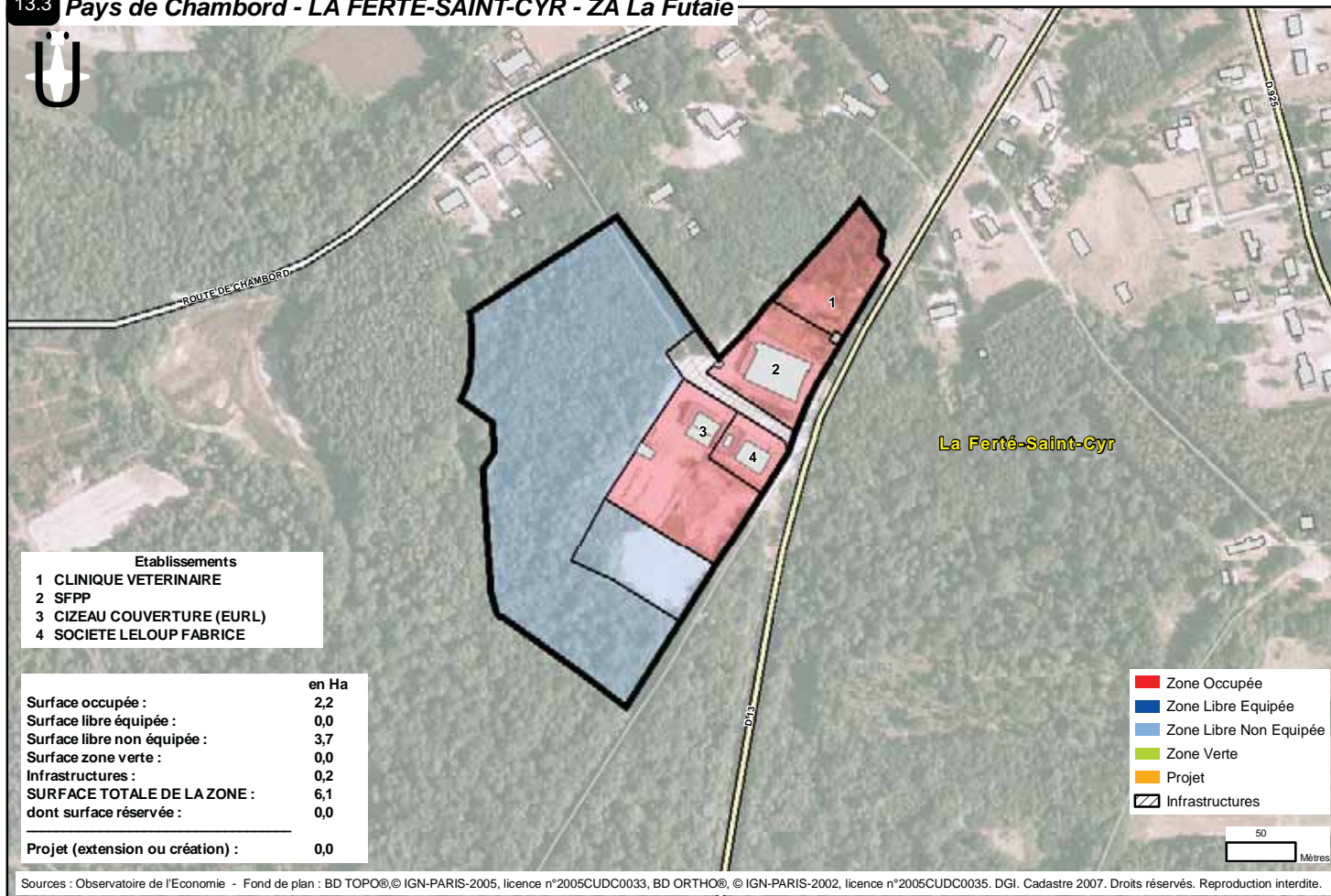
13.1 Pays de Chambord - BRACIEUX - Zone d'Activités route de Blois



13.2 Pays de Chambord - BRACIEUX - Zone Le Chêne



13.3 Pays de Chambord - LA FERTE-SAINT-CYR - ZA La Futaie



Etablissements

- 1 CLINIQUE VETERINAIRE
- 2 SFPP
- 3 CIZEAU COUVERTURE (EURL)
- 4 SOCIETE LELOUP FABRICE

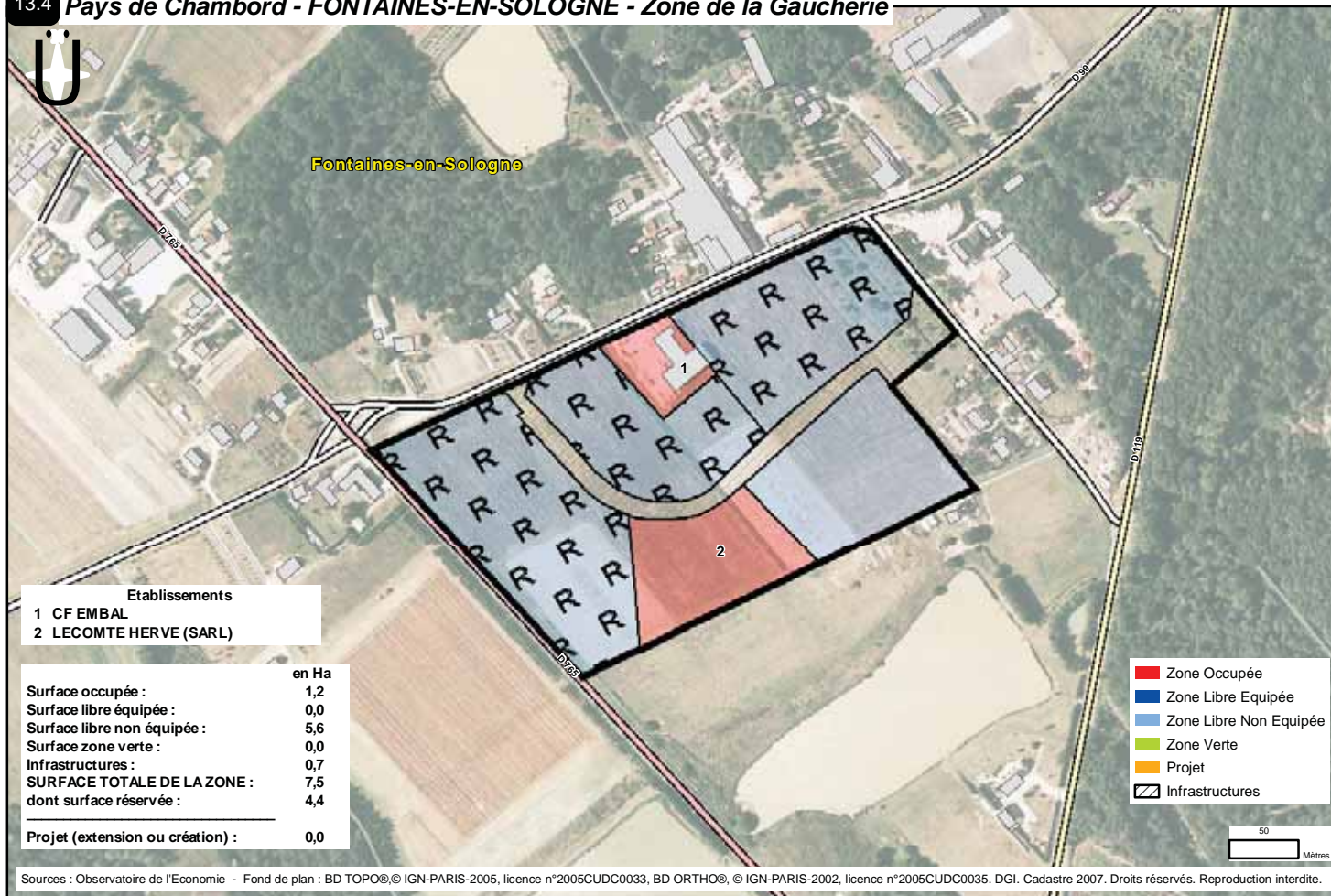
	en Ha
Surface occupée :	2,2
Surface libre équipée :	0,0
Surface libre non équipée :	3,7
Surface zone verte :	0,0
Infrastructures :	0,2
SURFACE TOTALE DE LA ZONE :	6,1
dont surface réservée :	0,0
Projet (extension ou création) :	0,0

- Zone Occupée
- Zone Libre Equipée
- Zone Libre Non Equipée
- Zone Verte
- Projet
- Infrastructures

50 Mètres

Sources : Observatoire de l'Economie - Fond de plan : BD TOPO®, © IGN-PARIS-2005, licence n°2005CUDC0033, BD ORTHO®, © IGN-PARIS-2002, licence n°2005CUDC0035. DGI. Cadastre 2007. Droits réservés. Reproduction interdite.

13.4 Pays de Chambord - FONTAINES-EN-SOLOGNE - Zone de la Gaucherie



Etablissements

- 1 CF EMBAL
- 2 LECOMTE HERVE (SARL)

	en Ha
Surface occupée :	1,2
Surface libre équipée :	0,0
Surface libre non équipée :	5,6
Surface zone verte :	0,0
Infrastructures :	0,7
SURFACE TOTALE DE LA ZONE :	7,5
dont surface réservée :	4,4
Projet (extension ou création) :	0,0

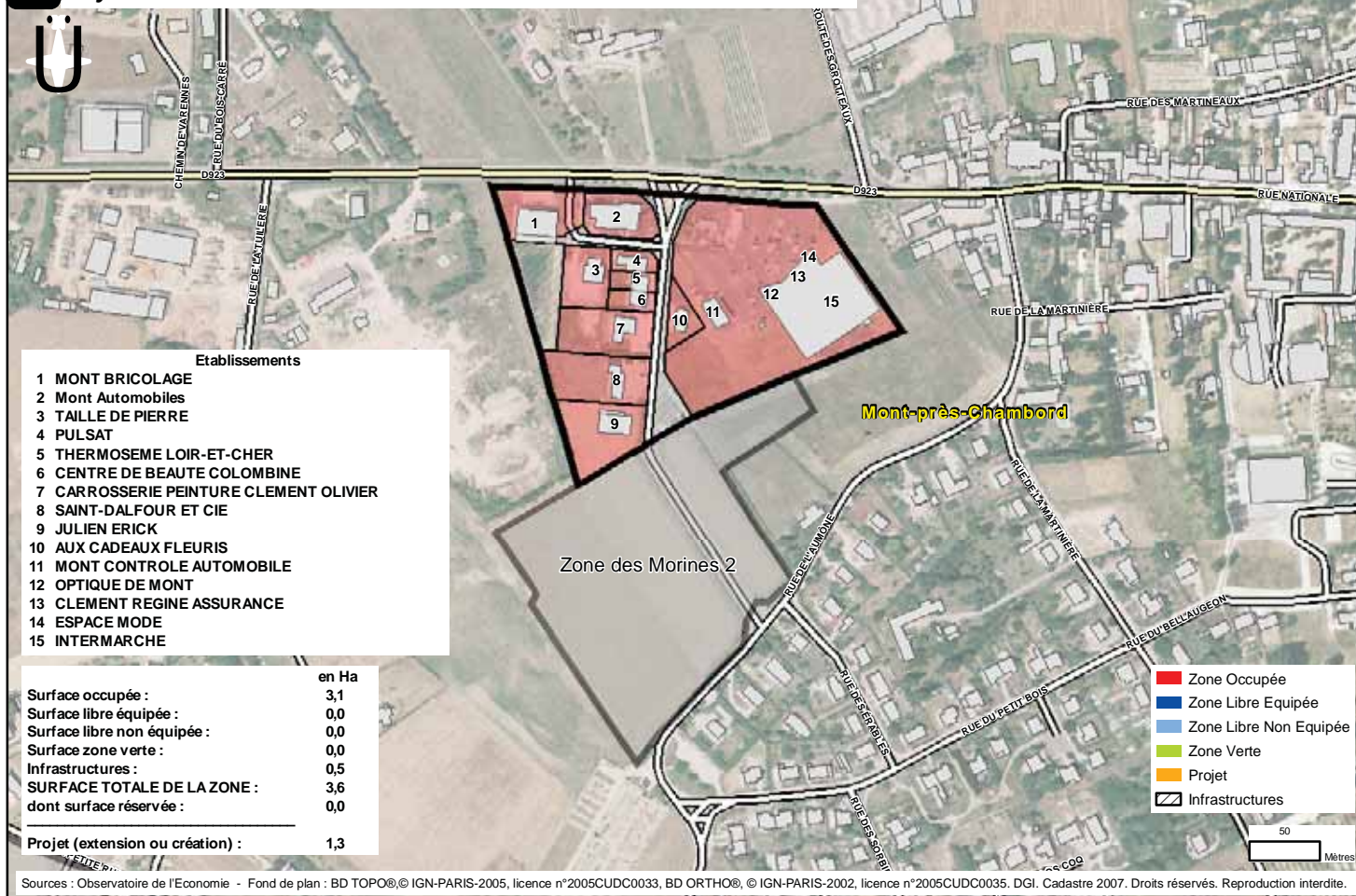
- Zone Occupée
- Zone Libre Equipée
- Zone Libre Non Equipée
- Zone Verte
- Projet
- Infrastructures

50 Mètres

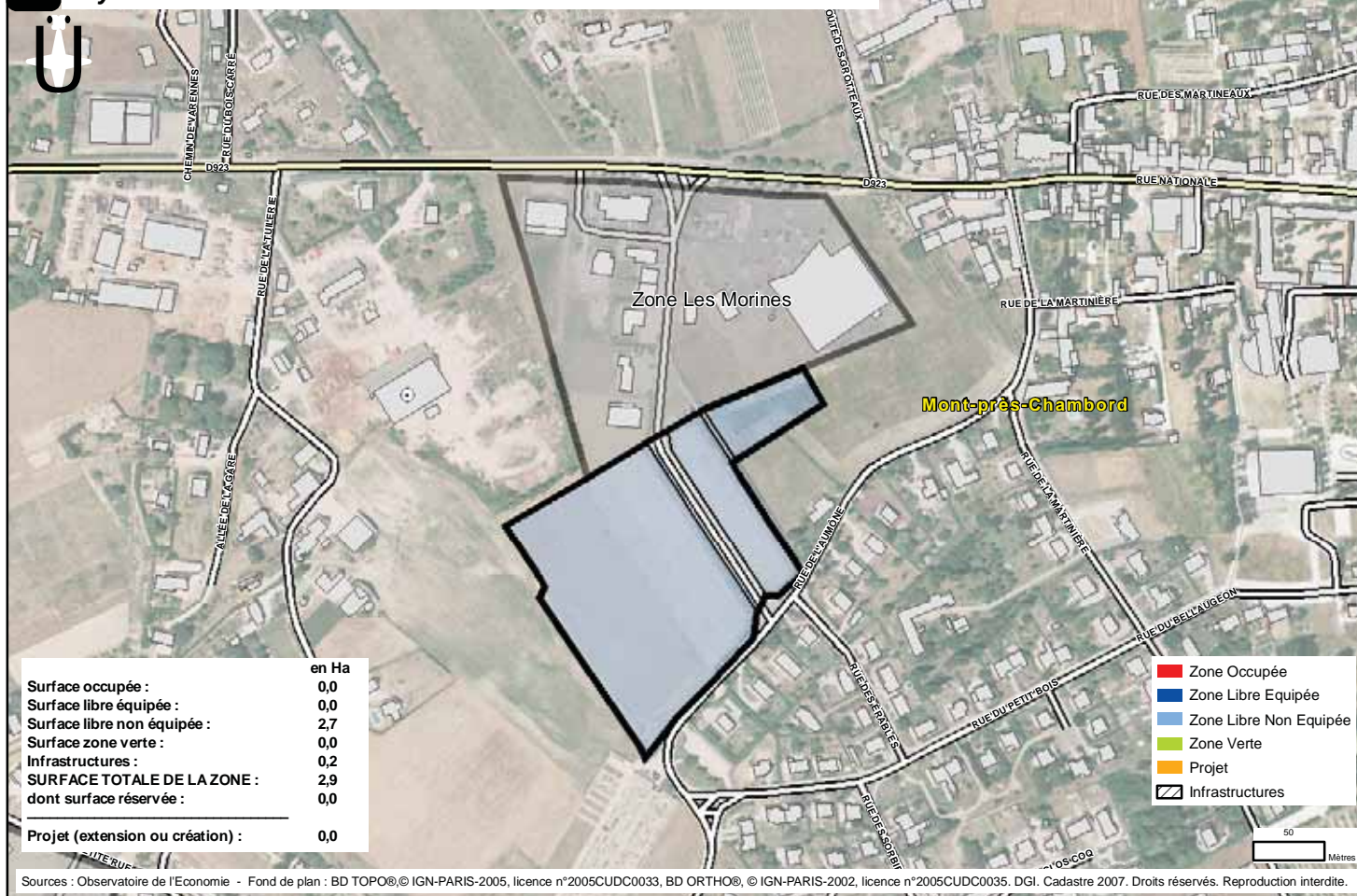
Sources : Observatoire de l'Economie - Fond de plan : BD TOPO®, © IGN-PARIS-2005, licence n°2005CUDC0033, BD ORTHO®, © IGN-PARIS-2002, licence n°2005CUDC0035. DGI. Cadastre 2007. Droits réservés. Reproduction interdite.



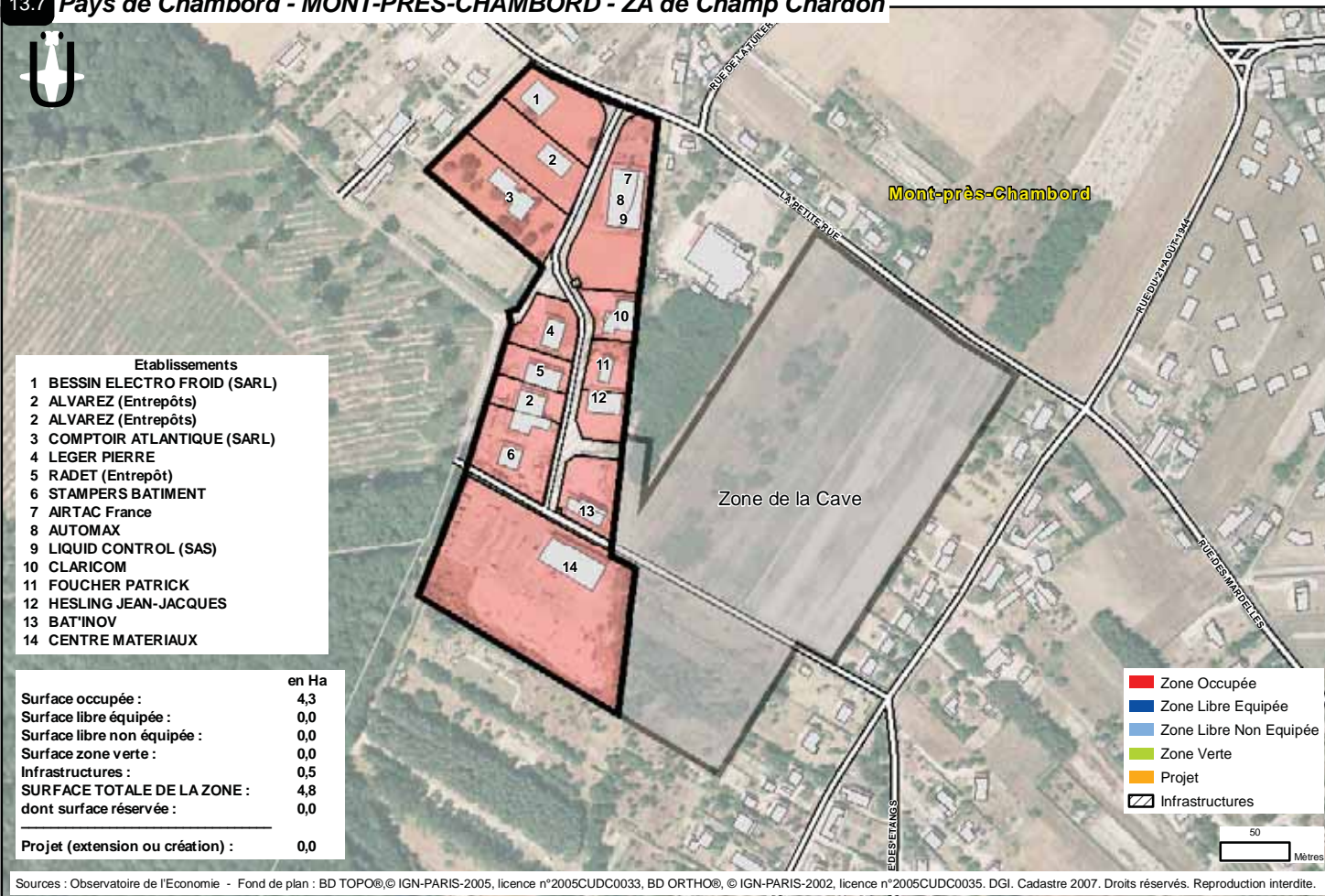
13.5 Pays de Chambord - MONT-PRES-CHAMBORD - Zone Les Morines



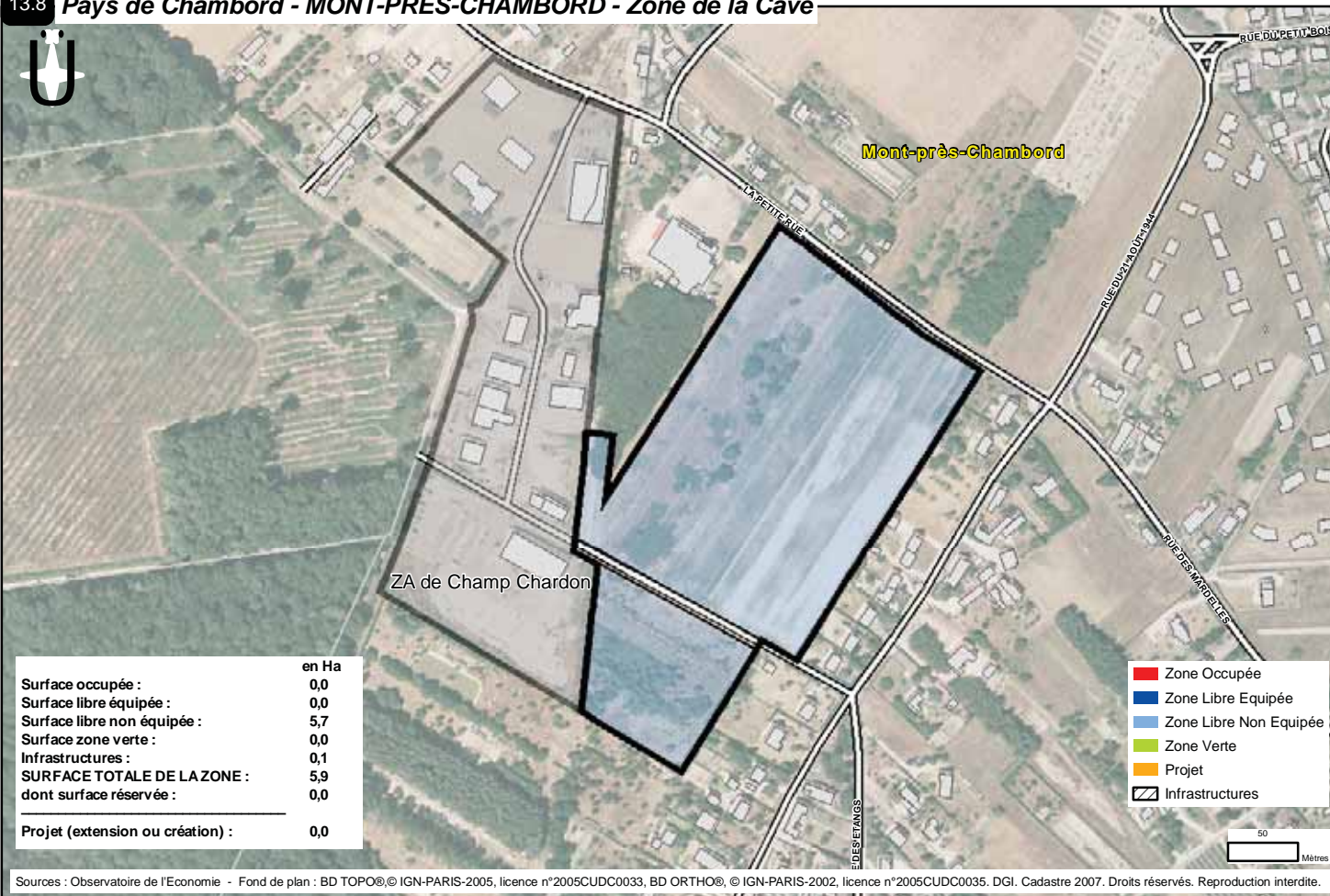
13.6 Pays de Chambord - MONT-PRES-CHAMBORD - Zone des Morines 2



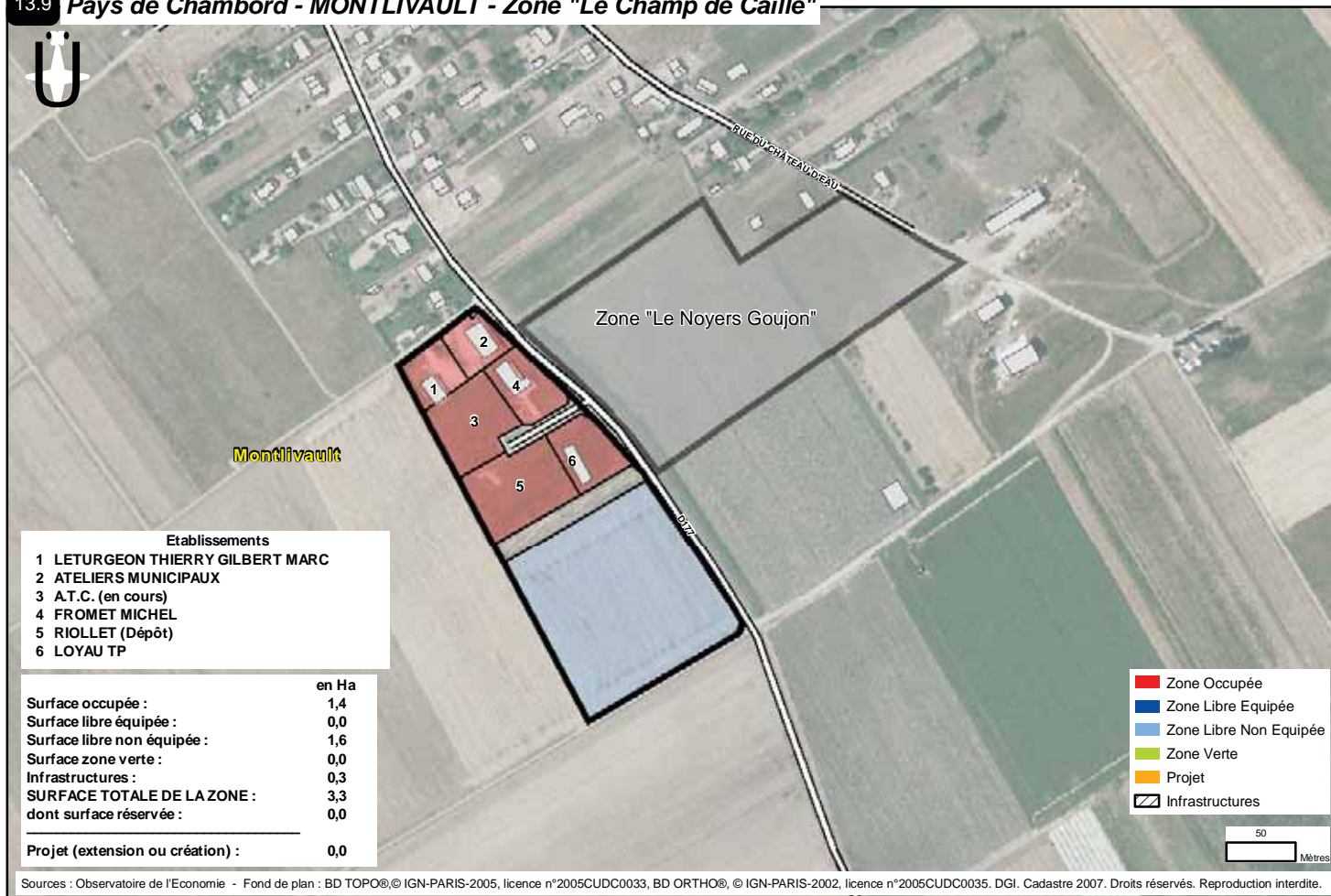
13.7 Pays de Chambord - MONT-PRES-CHAMBORD - ZA de Champ Chardon



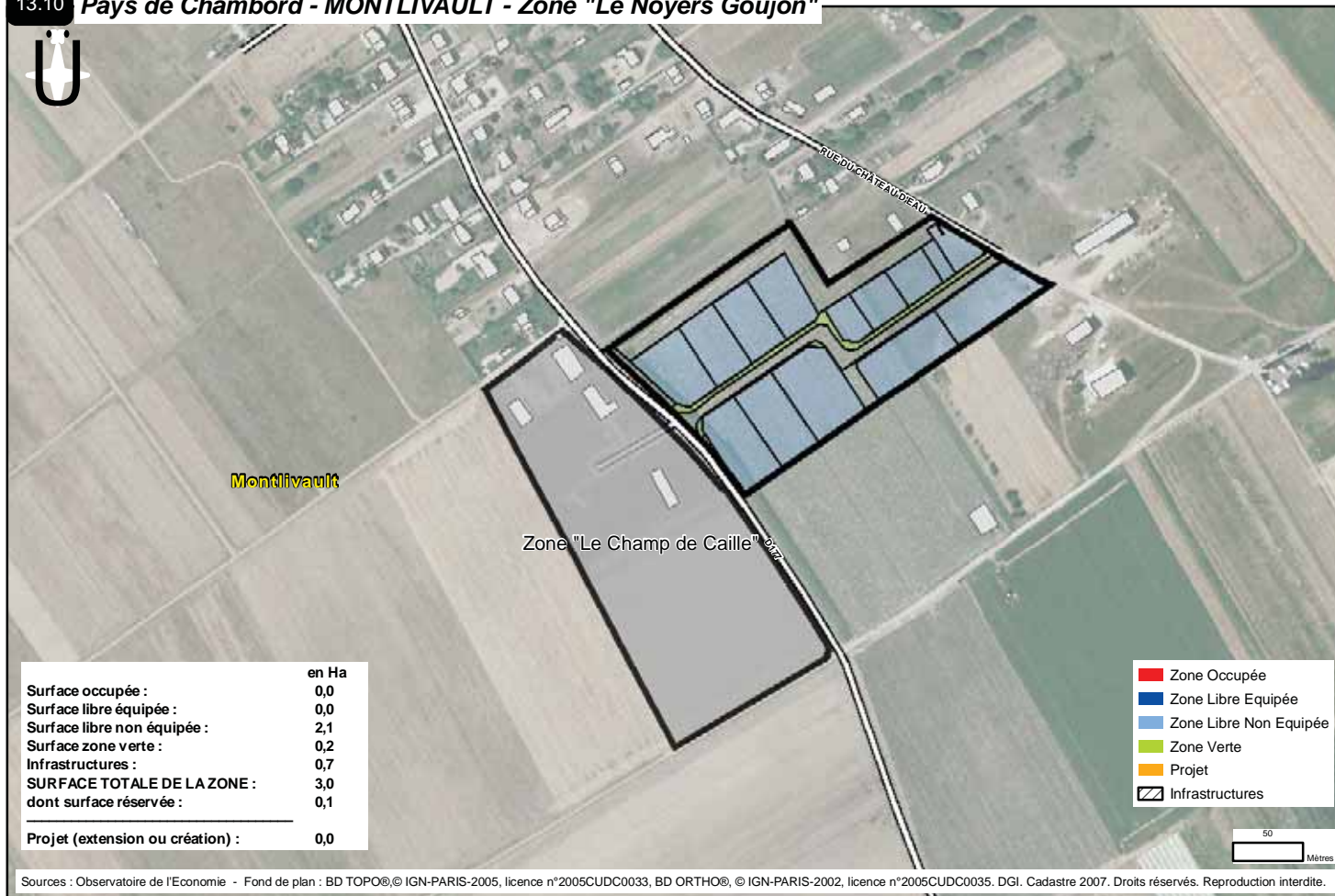
13.8 Pays de Chambord - MONT-PRES-CHAMBORD - Zone de la Cave



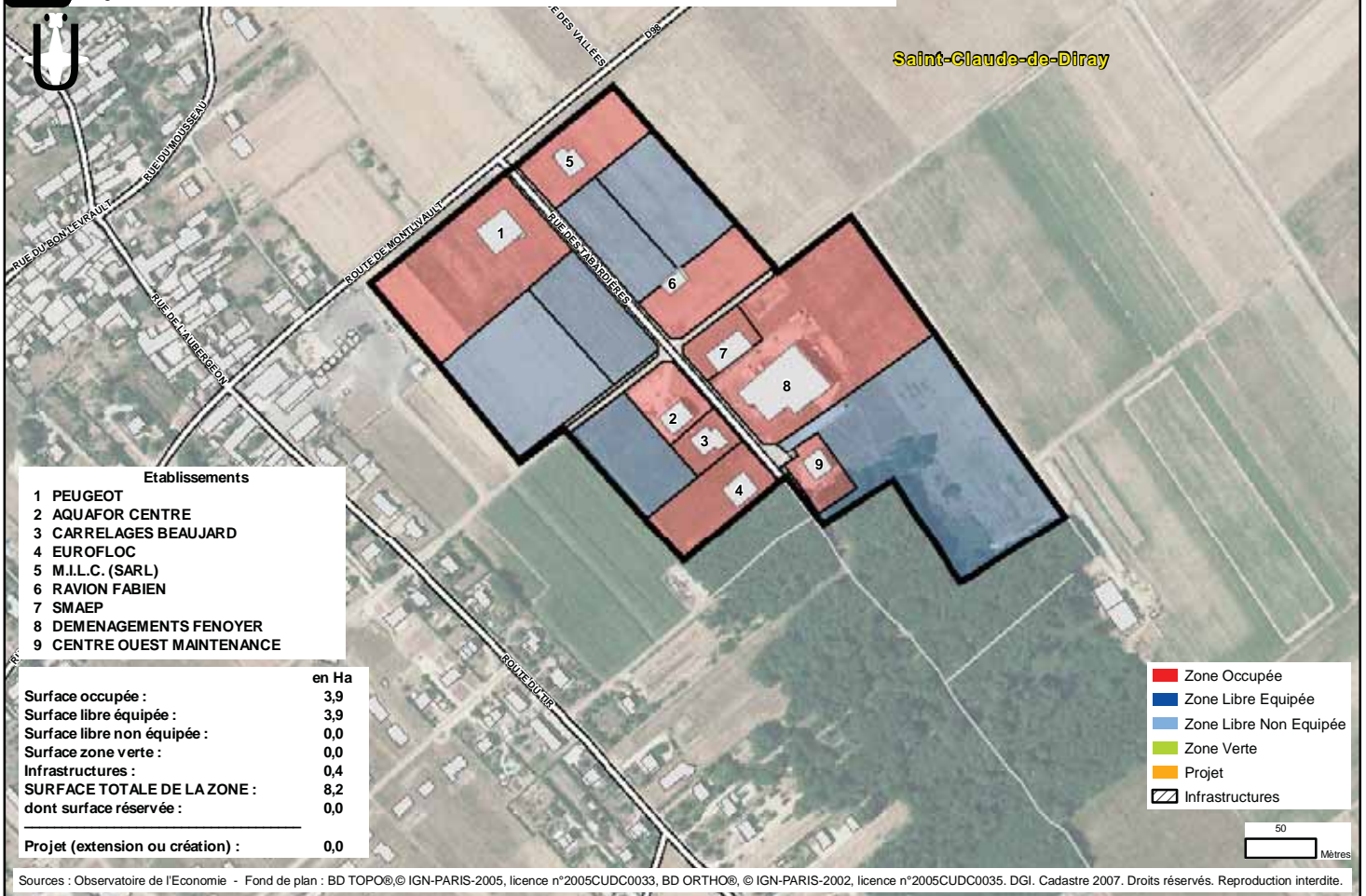
13.9 Pays de Chambord - MONTLIVAUT - Zone "Le Champ de Caille"



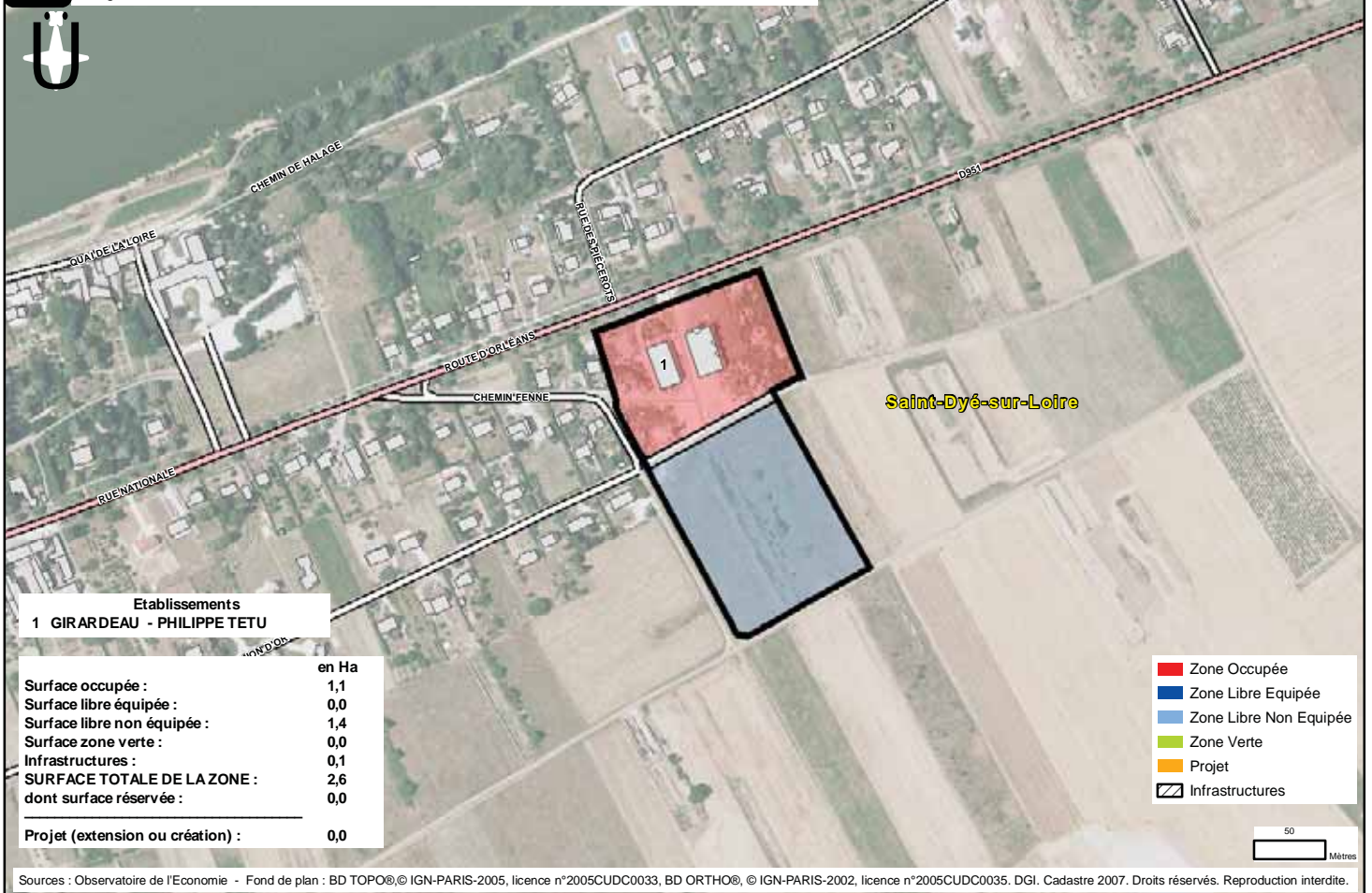
13.10 Pays de Chambord - MONTLIVAUT - Zone "Le Noyers Goujon"

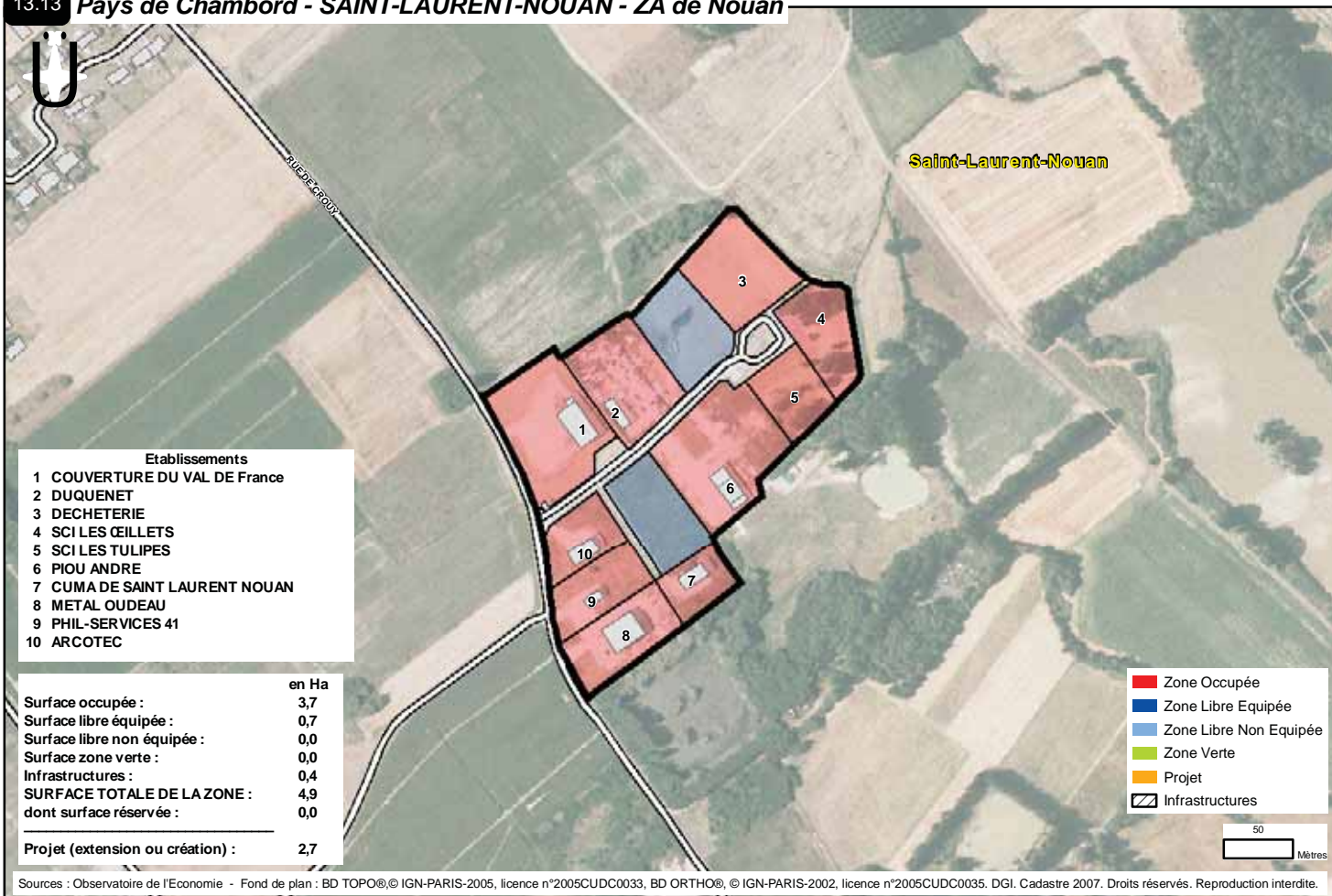


13.11 Pays de Chambord - SAINT-CLAUDE-DE-DIRAY - Z des Tabardières

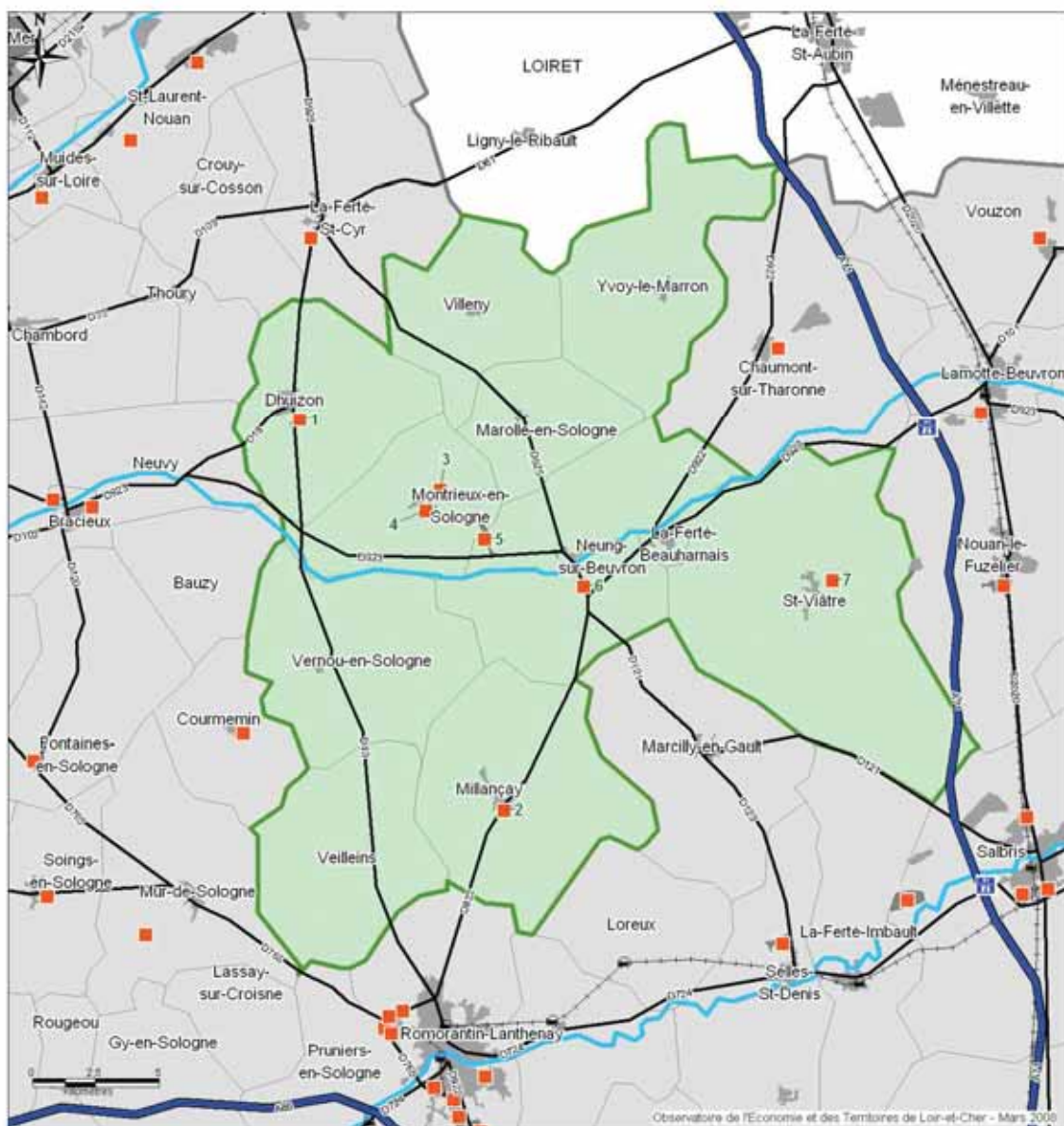


13.12 Pays de Chambord - SAINT-DYE-SUR-LOIRE - Zone Artisanale





14 - ZONES D'ACTIVITES DE LA COMMUNAUTE DE COMMUNES DE LA SOLOGNE DES ETANGS



Observatoire de l'Economie et des Territoires de Loir-et-Cher - Mars 2008



Communauté de communes de la Sologne des Etangs

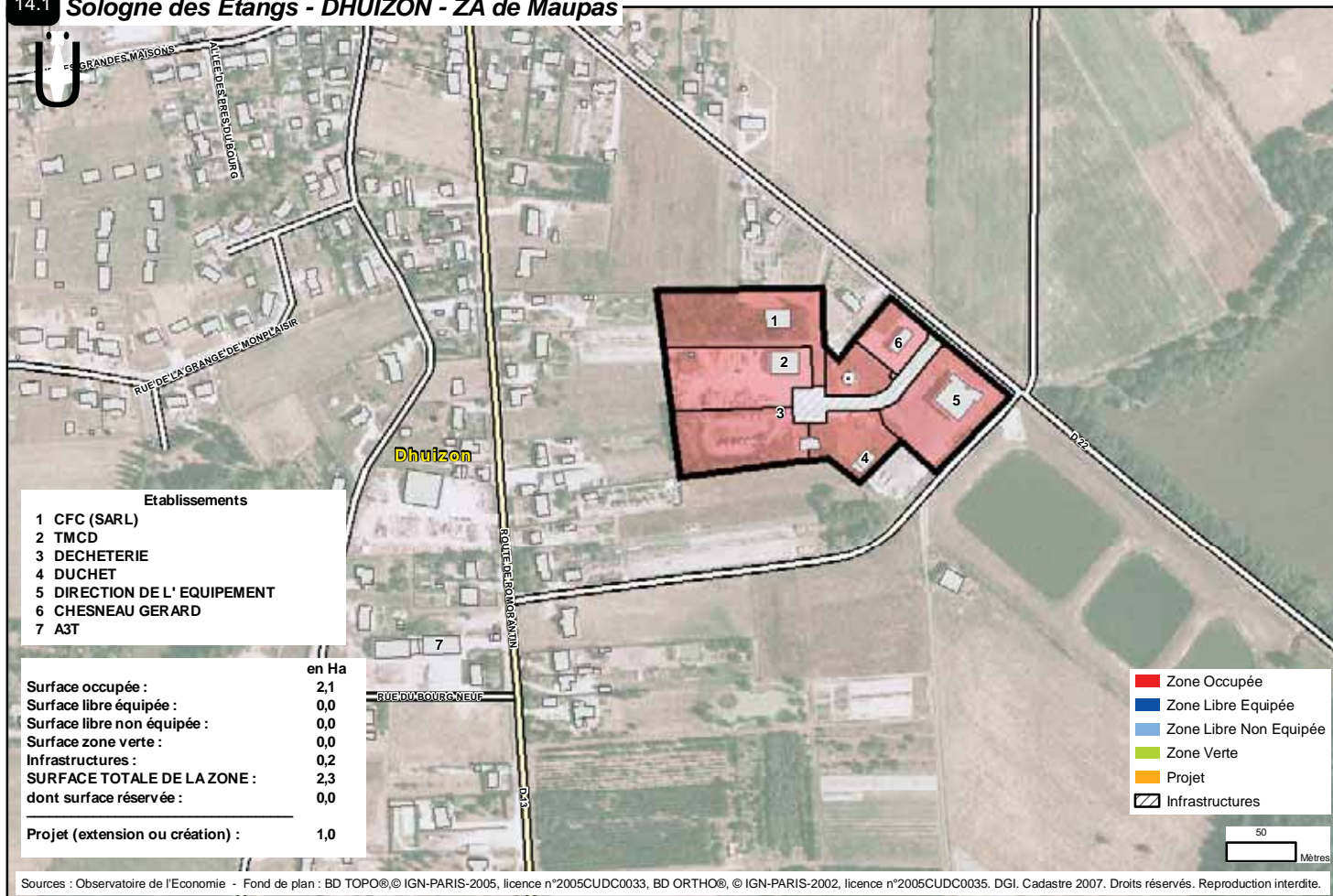
> 14.1	ZA de Maupas	Dhuizon
> 14.2	Zone Artisanale	Millançay
> 14.3	Zone des Maudhuites	Montrieux-en-Sologne
> 14.4	Zone Artisanale du Curasseau	Montrieux-en-Sologne
> 14.5	Zone Intercommunale - Ecoparc	Neung-sur-Beuvron
> 14.6	ZA de la Croute	Neung-sur-Beuvron
> 14.7	ZA Le Gros Chêne	Saint-Viâtre



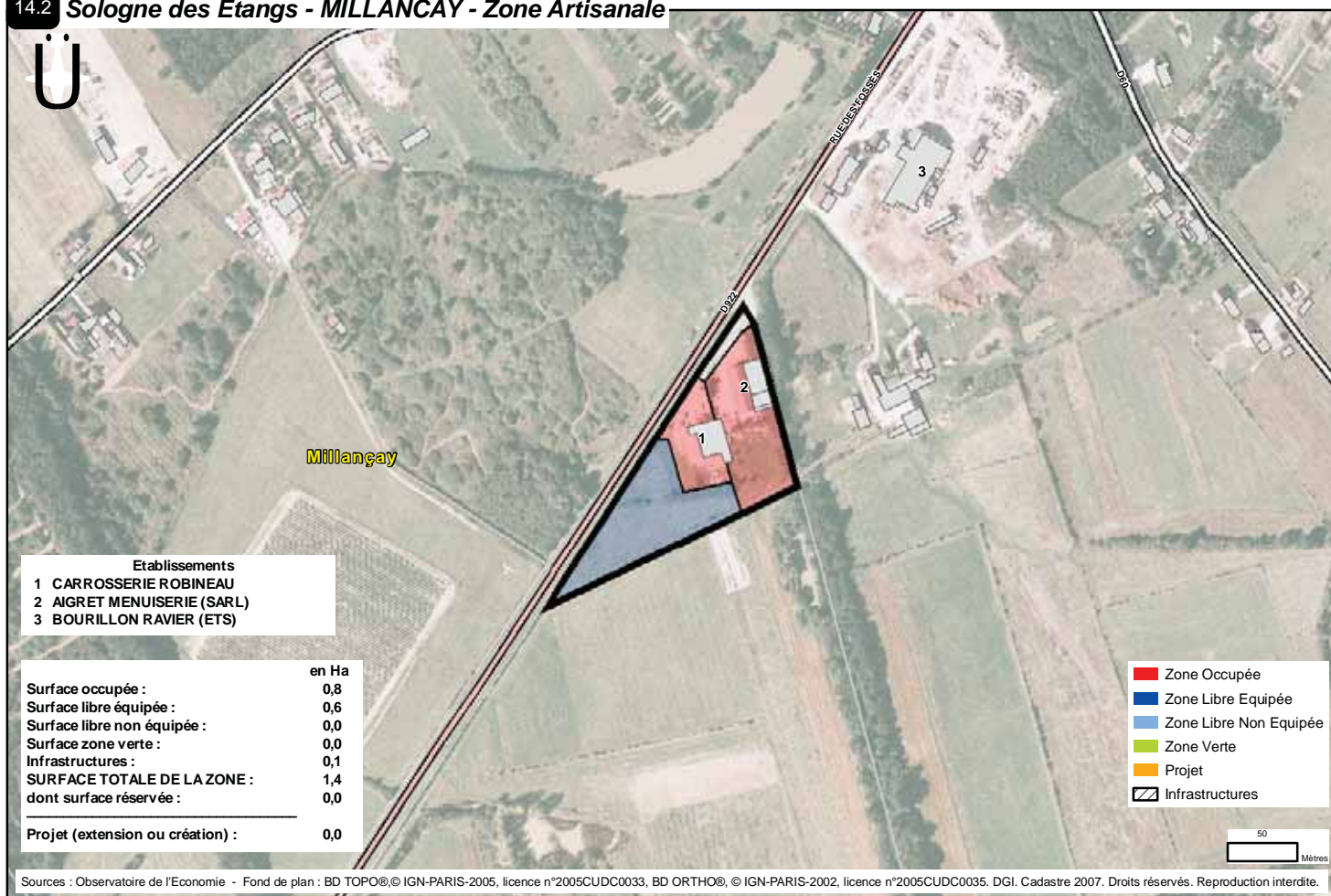
Communauté de communes de la Sologne des Etangs

> 14.1	ZA de Maupas	1993	Aménageur : La Mairie Gestionnaire : La Mairie	7	29
> 14.2	Zone Artisanale	1990	Aménageur : La Mairie Gestionnaire : La Mairie	2	9
> 14.3	Zone des Maudhuites		Propriétaire : Commune Aménageur : La Mairie Gestionnaire : La Mairie	1	9
> 14.4	Zone Artisanale du Curasseau	1991	Propriétaire : La commune Aménageur : La commune Gestionnaire : La Mairie	2	4
> 14.5	Zone Intercommunale - Ecoparc	1994	Propriétaire : Communauté "Sologne des étangs" Aménageur : Communauté Gestionnaire : Sologne des Etangs	32	106
> 14.6	ZA de la Croute	1993	Gestionnaire : La Mairie	7	11
> 14.7	ZA Le Gros Chêne	1991	Propriétaire : La commune Gestionnaire : La Mairie	5	24

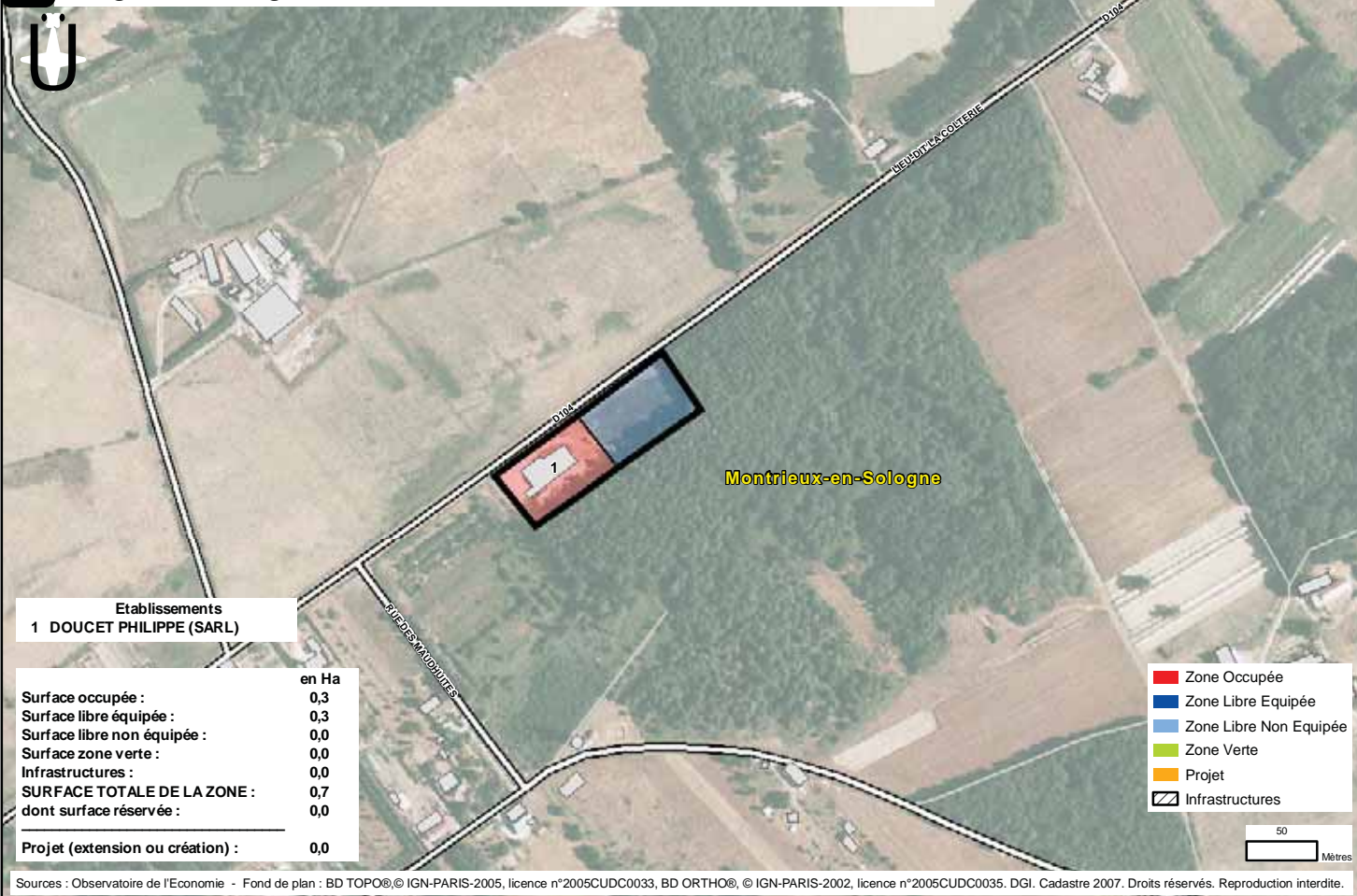
14.1 Sologne des Etangs - DHUIZON - ZA de Maupas



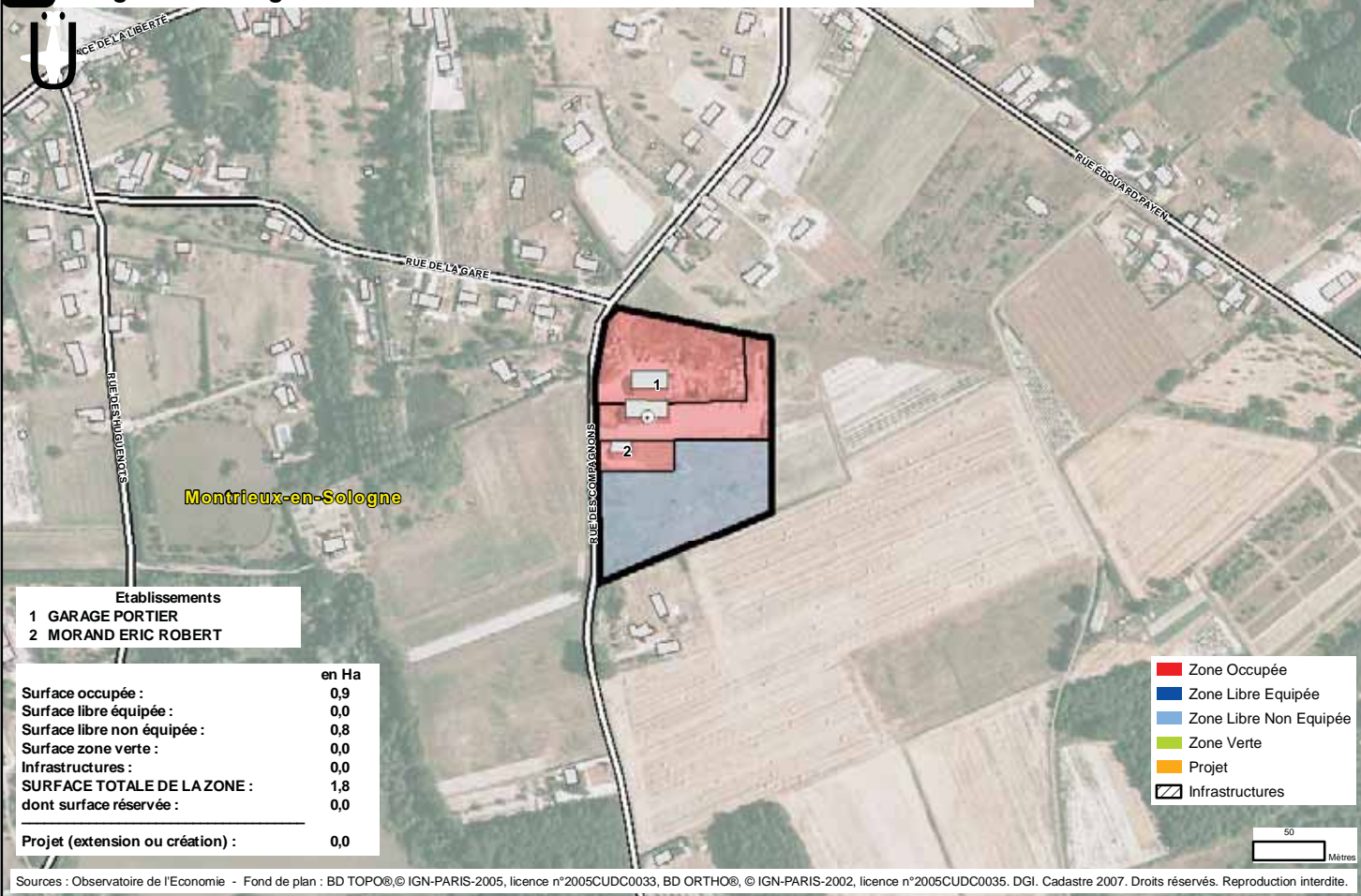
14.2 Sologne des Etangs - MILLANÇAY - Zone Artisanale

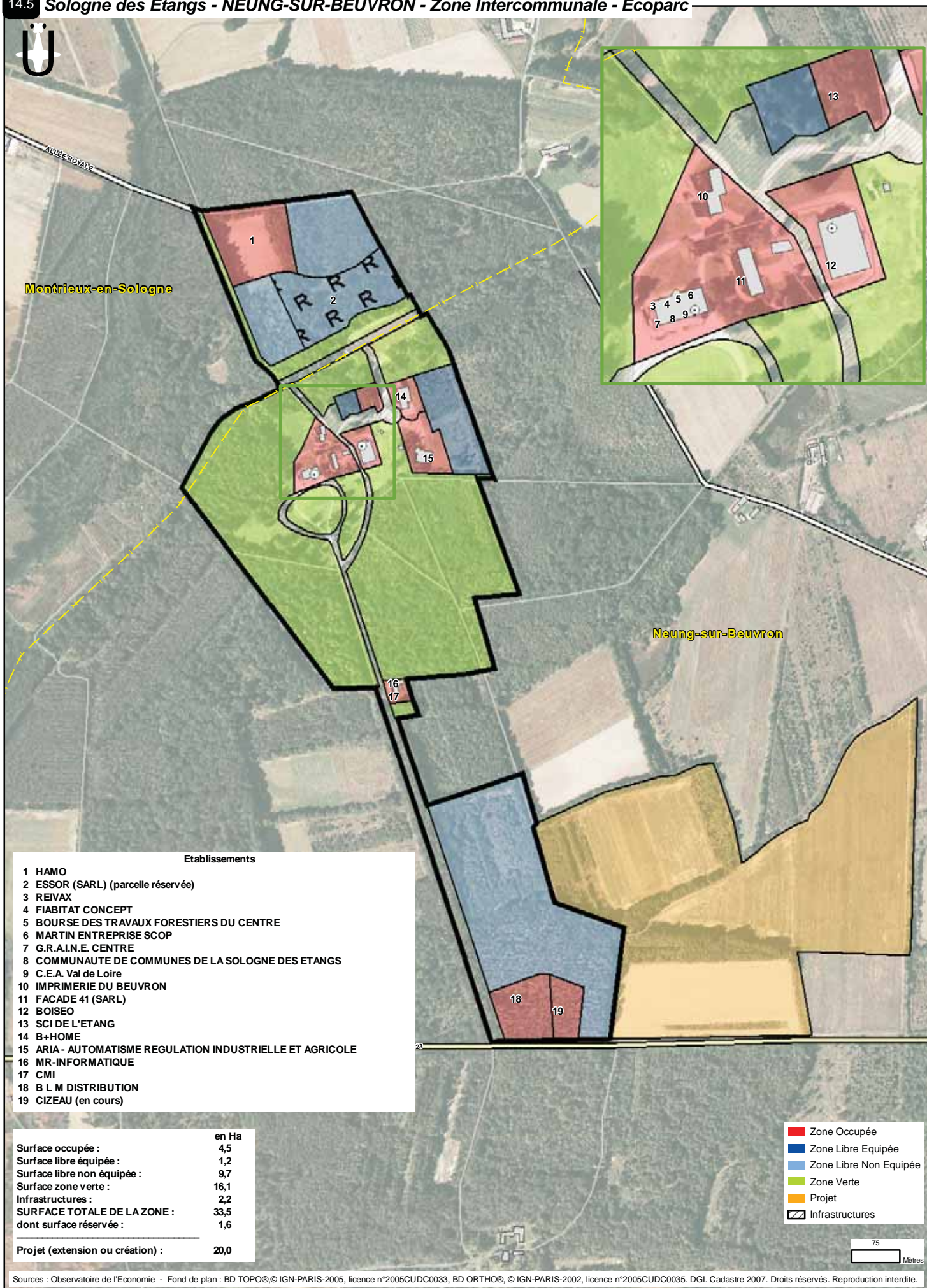


14.3 Sologne des Etangs - MONTRIEUX-EN-SOLOGNE - Zone des Maudhuites



14.4 Sologne des Etangs - MONTRIEUX-EN-SOLOGNE - Zone Artisanale du Curasseau






Etablissements

- 1 HAMO
- 2 ESSOR (SARL) (parcelle réservée)
- 3 REIVAX
- 4 FIABITAT CONCEPT
- 5 BOURSE DES TRAVAUX FORESTIERS DU CENTRE
- 6 MARTIN ENTREPRISE SCOP
- 7 G.R.A.I.N.E. CENTRE
- 8 COMMUNAUTE DE COMMUNES DE LA SOLOGNE DES ETANGS
- 9 C.E.A. Val de Loire
- 10 IMPRIMERIE DU BEUVRON
- 11 FACADE 41 (SARL)
- 12 BOISEO
- 13 SCI DE L'ETANG
- 14 B+HOME
- 15 ARIA - AUTOMATISME REGULATION INDUSTRIELLE ET AGRICOLE
- 16 MR-INFORMATIQUE
- 17 CMI
- 18 B L M DISTRIBUTION
- 19 CIZEAU (en cours)

	en Ha
Surface occupée :	4,5
Surface libre équipée :	1,2
Surface libre non équipée :	9,7
Surface zone verte :	16,1
Infrastructures :	2,2
SURFACE TOTALE DE LA ZONE :	33,5
dont surface réservée :	1,6

Projet (extension ou création) : 20,0

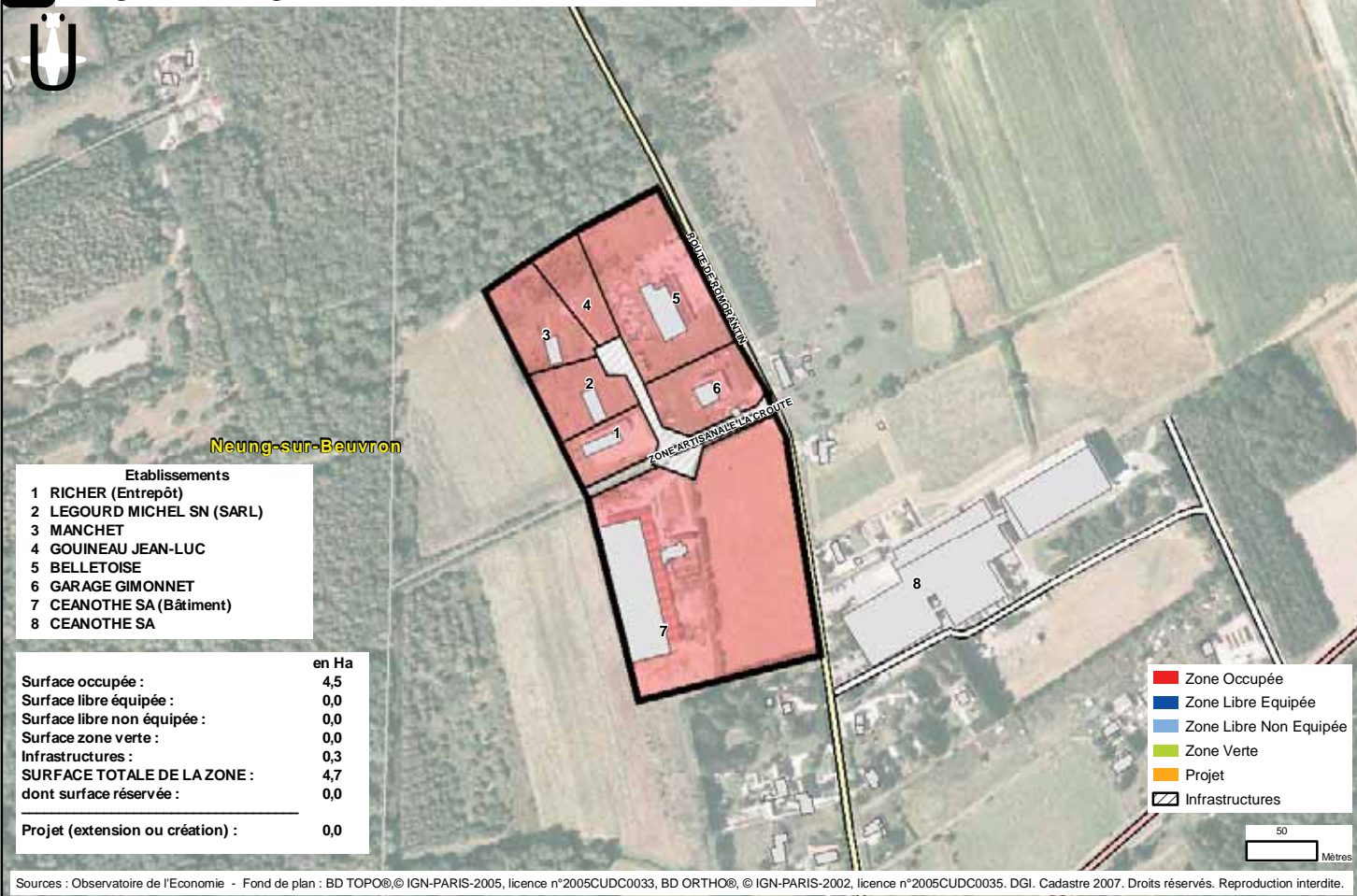
- Zone Occupée
- Zone Libre Equipée
- Zone Libre Non Equipée
- Zone Verte
- Projet
- Infrastructures



Sources : Observatoire de l'Economie - Fond de plan : BD TOPO®, © IGN-PARIS-2005, licence n°2005CUDC0033, BD ORTHO®, © IGN-PARIS-2002, licence n°2005CUDC0035. DGI. Cadastre 2007. Droits réservés. Reproduction interdite.



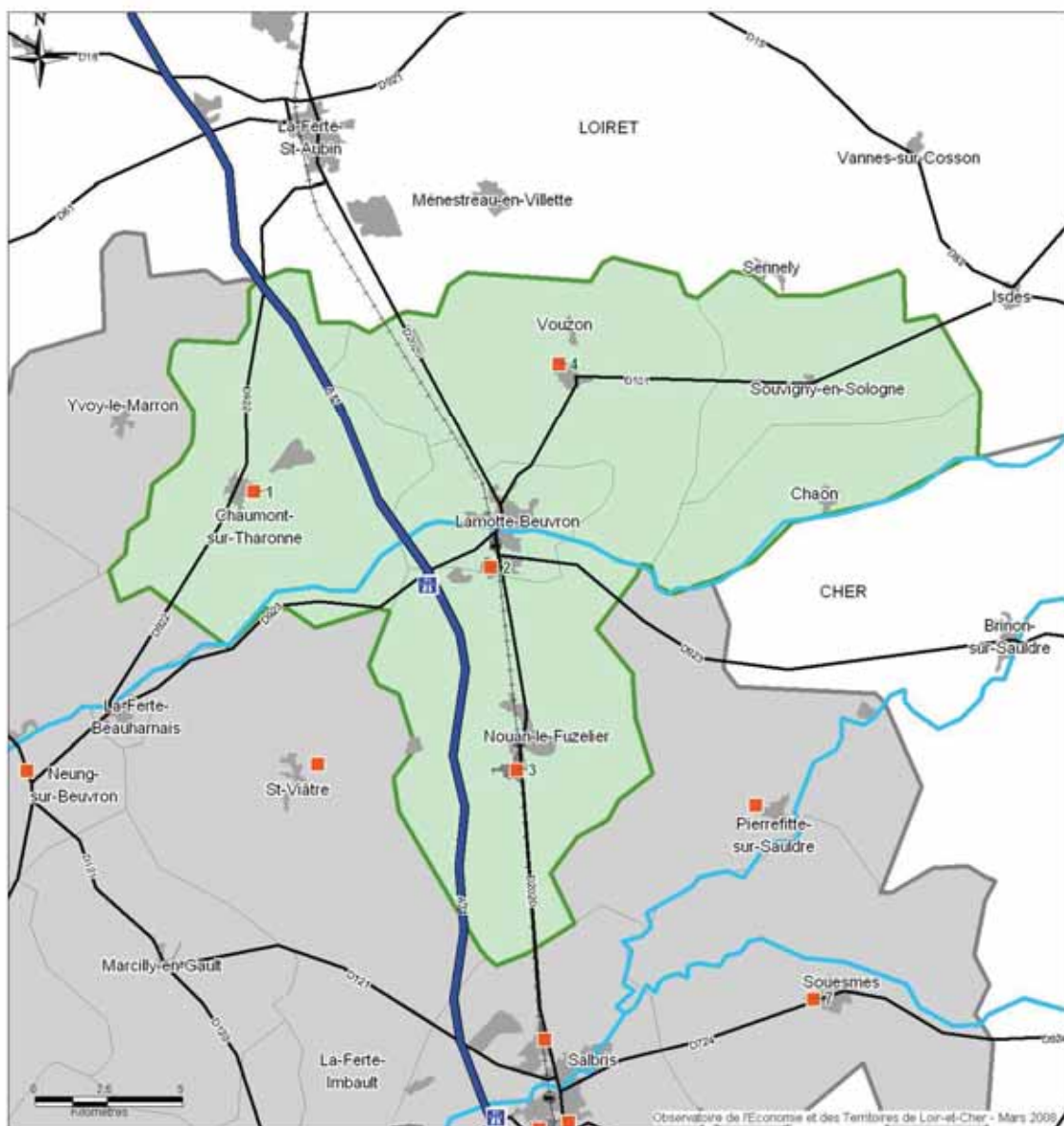
14.6 Sologne des Etangs - NEUNG-SUR-BEUVRON - ZA de la Croute



14.7 Sologne des Etangs - SAINT-VIATRE - ZA Le Gros Chêne



15 - ZONES D'ACTIVITES DE LA COMMUNAUTE DE COMMUNES CŒUR DE SOLOGNE



Communauté de communes Cœur de Sologne

> 15.1	ZA de la Trocherie	Chaumont-sur-Tharonne
> 15.2	Parc d'Activités de Sologne	Lamotte-Beuvron
> 15.3	Zone Les Loaitières	Nouan-le-Fuzelier
> 15.4	Zone de Vouzon	Vouzon

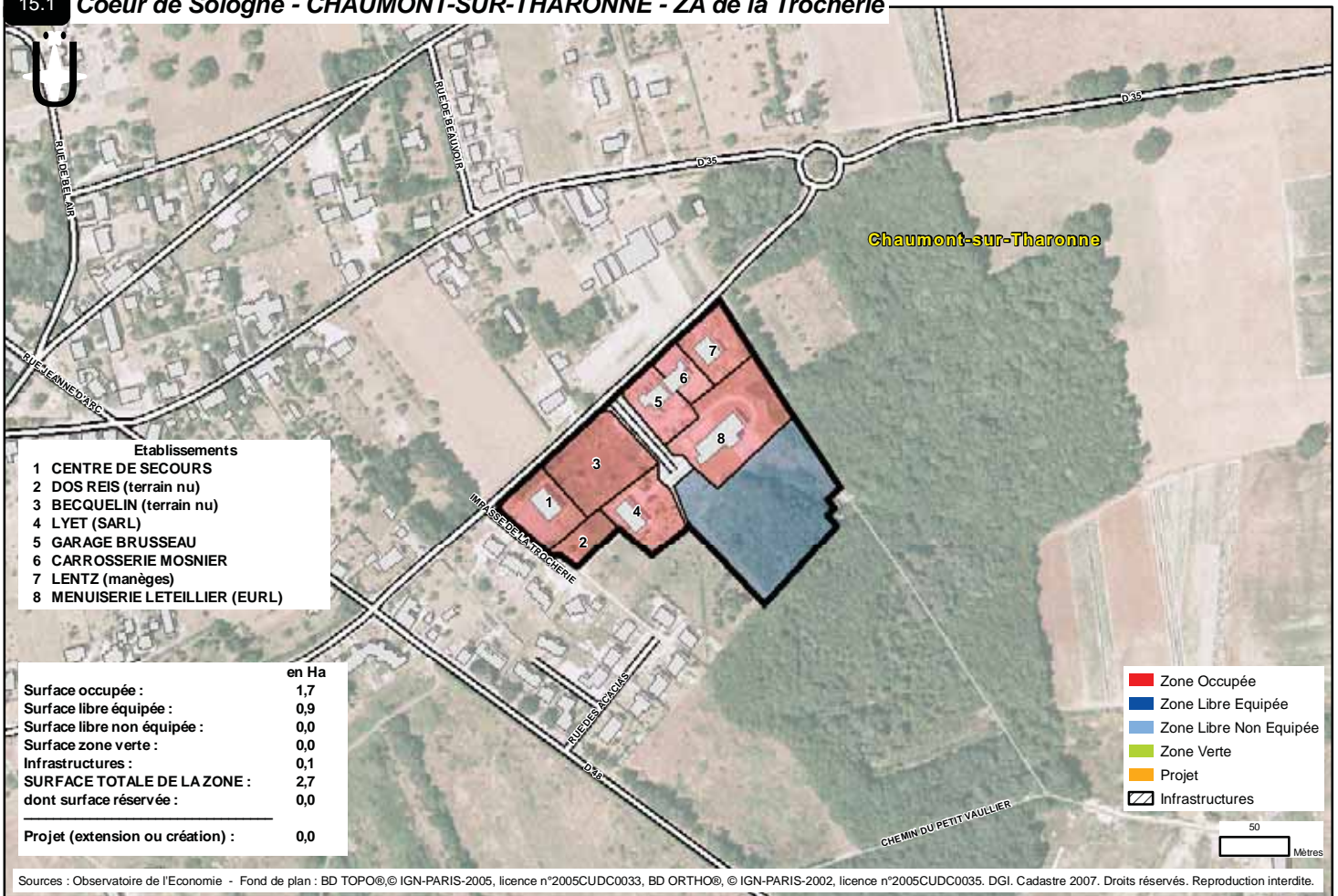
Année de
création

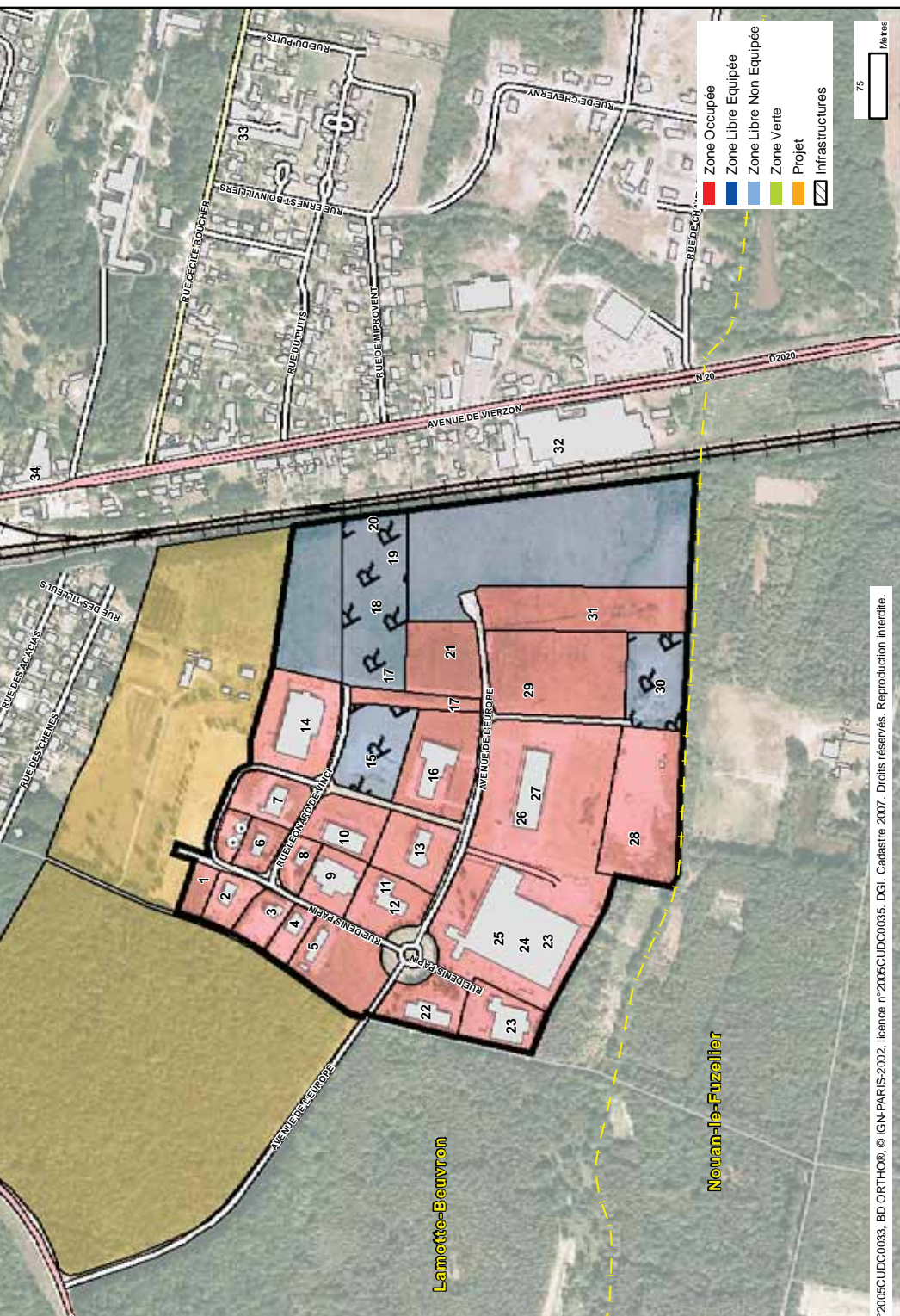
Propriétaire

Entreprises
Nbre Effectifs**Communauté de communes Cœur de Sologne**

> 15.1	ZA de la Trocherie	1994	Aménageur : Cœur de Sologne Gestionnaire : Cœur de Sologne	8	17
> 15.2	Parc d'Activités de Sologne	1983	Propriétaire : Mairie Aménageur : Cœur de Sologne Gestionnaire : Cœur de Sologne	30	229
> 15.3	Zone Les Loaittières	1982	Aménageur : Cœur de Sologne Gestionnaire : Cœur de Sologne	7	368
> 15.4	Zone de Vouzon	1996	Propriétaire : Cœur de Sologne Aménageur : Cœur de Sologne Gestionnaire : Cœur de Sologne	2	11







Etablissements	
1	VALLEJO JEAN-MANUEL (entrepôt)
2	FLU MICHEL
3	PETAT MARCEL (Entrepôt)
4	VALLEJO VALERIANO (Entrepôt)
5	G.P.A.
6	CAS LAMOTTE
7	HALOIN JACQUES (SARL)
8	LANDEAU FILS ET COMPAGNONS
9	TRADITION DU TERROIR DE SOLOGNE
10	IMPRIMERIE SOLOGNE GRAPHIC
11	GECS (SARL)
12	ALIZE EMBALLAGES
13	M.A.D.E.
14	DANUBE INTERNATIONAL
15	GRANGER (ETS) (réservé)
16	HEBCO THERMIQUE
17	MARCHAND BENOIT
18	FERRE (réservé)
19	MARTIN JACK (réservé)
20	MOKKI SARL
21	LA POSTE
22	AMIET-LA PROTECTION RATIONNELLE
23	FESTINS DE SOLOGNE
24	MARIE (Service technique)
25	SILAM
26	COFFRELITE PRODUCTION LOGISTIQUE
27	COFFRELITE
28	FRIQUET PHILIPPE (Dépôt)
29	USIPLAST SOLOGNE
30	MEGRET MICKAEL (réservé)
31	SOCIETE DE CONCEPTION ET DE REALISATION IMMOBILIERE
32	PORCELAINE DE SOLOGNE
33	POINT P
34	PEUGEOT
35	AUTO MATERIEL DE SOLOGNE

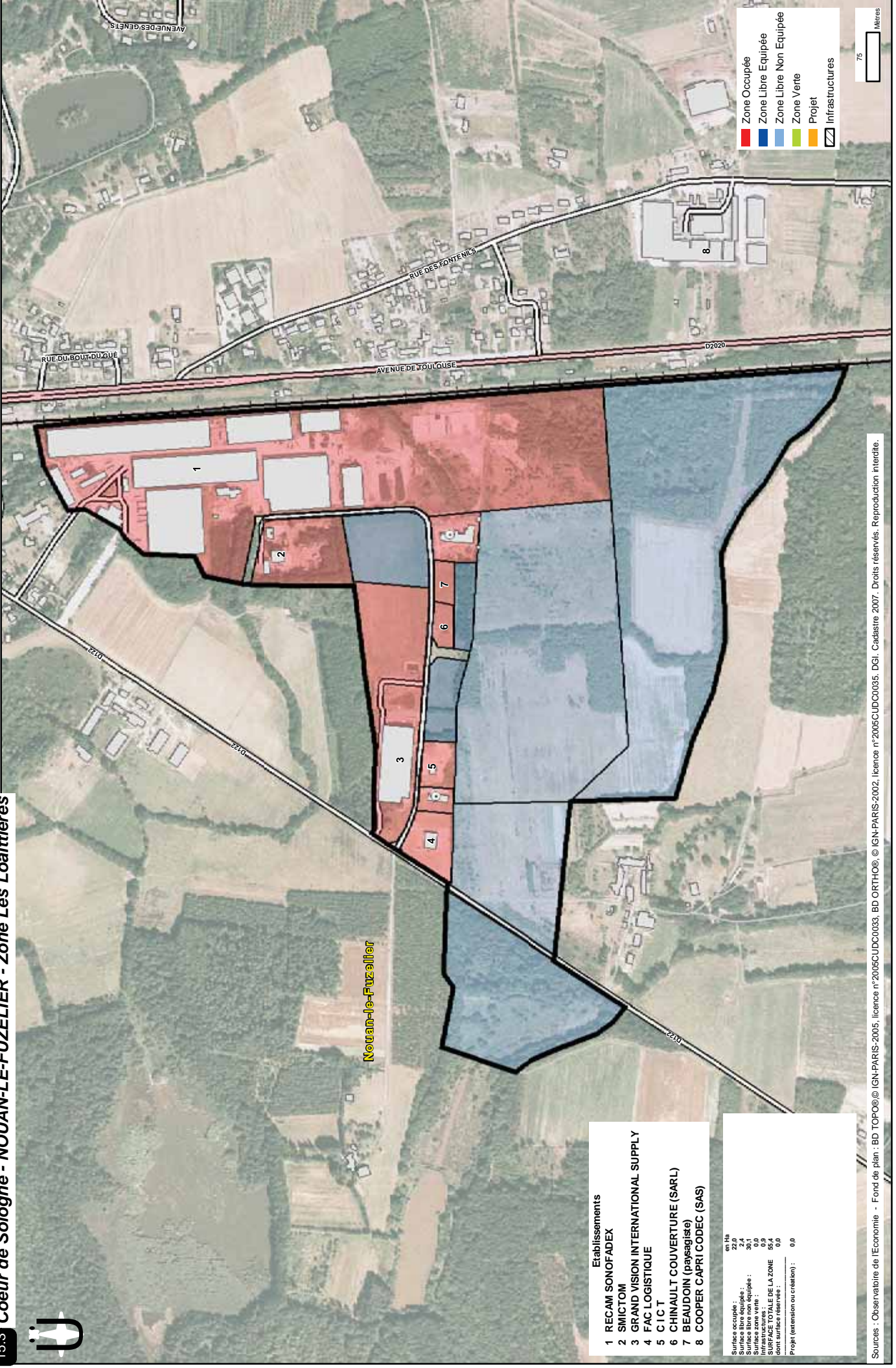
en Ha	
Surface occupée :	8,0
Surface libre équipée :	0,0
Surface libre non équipée :	0,0
Infrastructures :	1,8
SURFACE TOTALE DE LA ZONE :	28,0
dont surface réservée :	3,0
Projet (extension ou création) :	23,0

Sources : Observatoire de l'Économie - Fond de plan : BD TOPO©/IGN-PARIS-2005, licence n°2005CUDC0033, BD ORTHO©, © IGN-PARIS-2002, licence n°2005CUDC0035, DGI, Cadastre 2007. Droits réservés. Reproduction interdite.





Nouan-le-Fuzelier

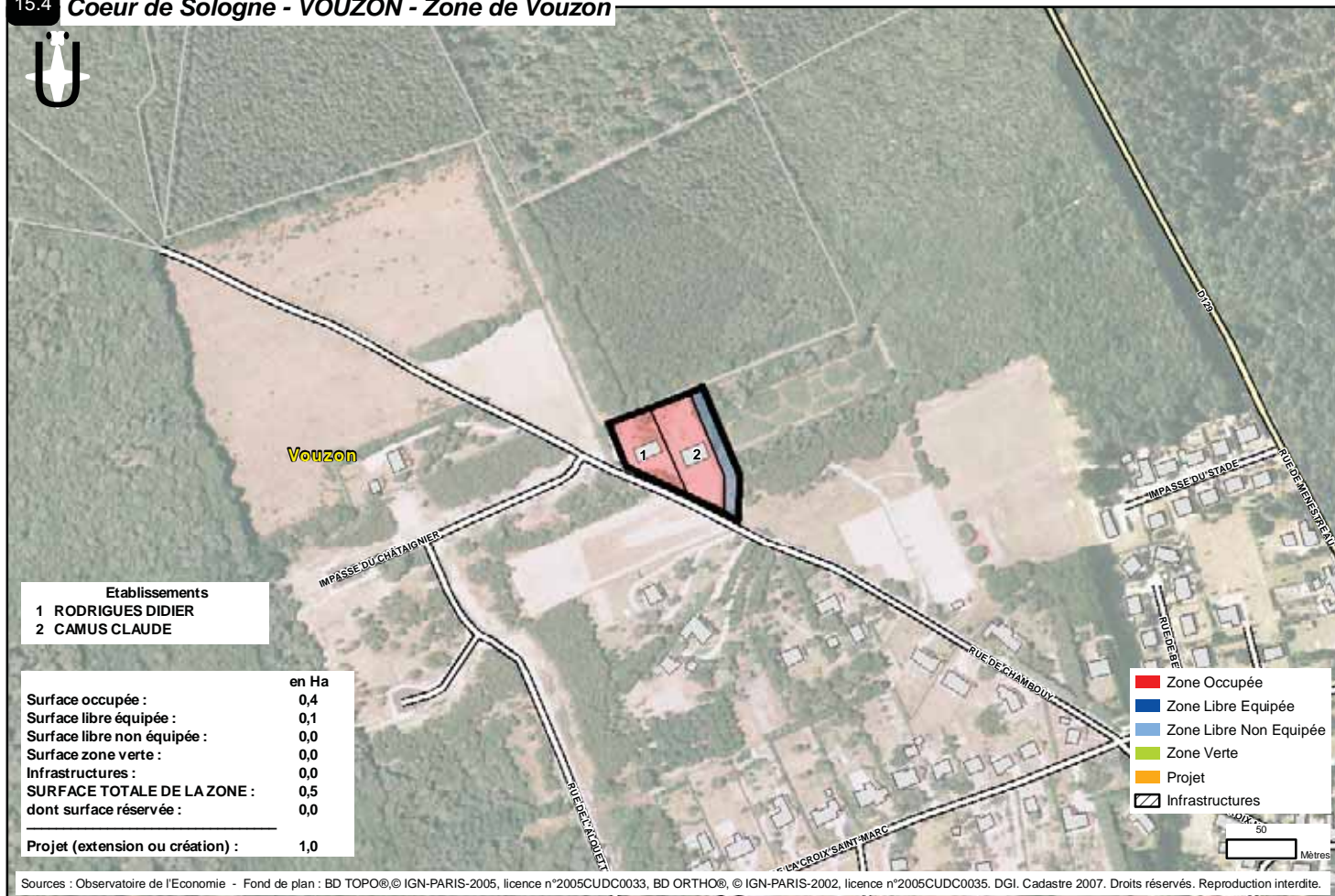


- Etablissements**
- 1 RECAM SONOFADEX
 - 2 SMICTOM
 - 3 GRAND VISION INTERNATIONAL SUPPLY
 - 4 FAC LOGISTIQUE
 - 5 C I C T
 - 6 CHINAULT COUVERTURE (SARL)
 - 7 BEAUDOIN (payagiste)
 - 8 COOPER CAPRI CODEC (SAS)

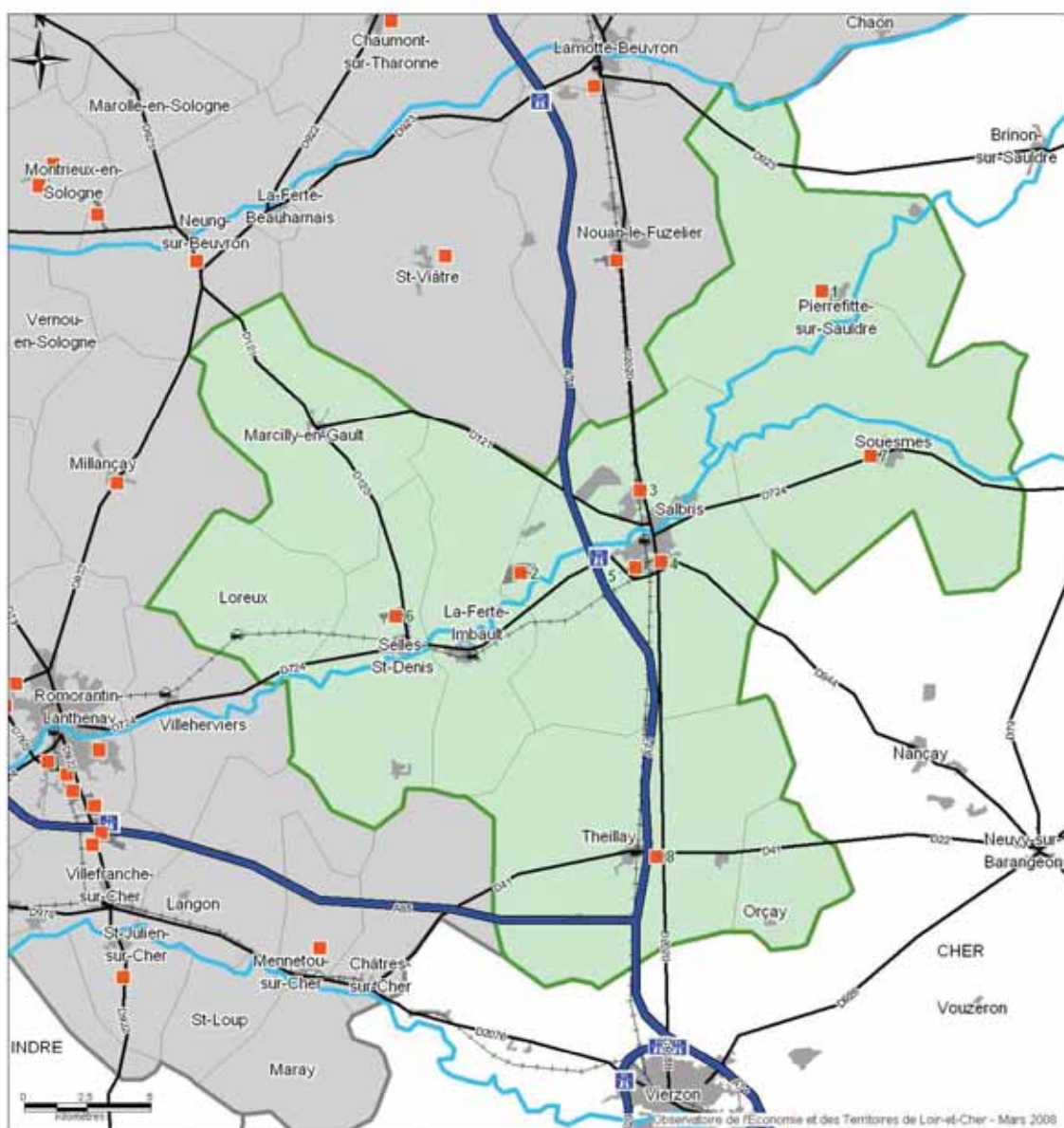
	en Ha
Surface occupée :	22,0
Surface libre équipée :	2,4
Surface libre non équipée :	9,0
Surface verte :	0,0
Infrastructures :	0,9
SURFACE TOTALE DE LA ZONE	34,3
dont surface réservée :	0,0
Projet (extension ou création) :	0,0

Sources : Observatoire de l'Économie - Fond de plan : BD TOPO©/IGN-PARIS-2005, licence n°2005CUDC0033, BD ORTHO©, IGN-PARIS-2002, licence n°2005CUDC0035, DGI, Cadastre 2007. Droits réservés. Reproduction interdite.





16 - ZONES D'ACTIVITES DE LA COMMUNAUTE DE COMMUNES DE LA SOLOGNE DES RIVIERES



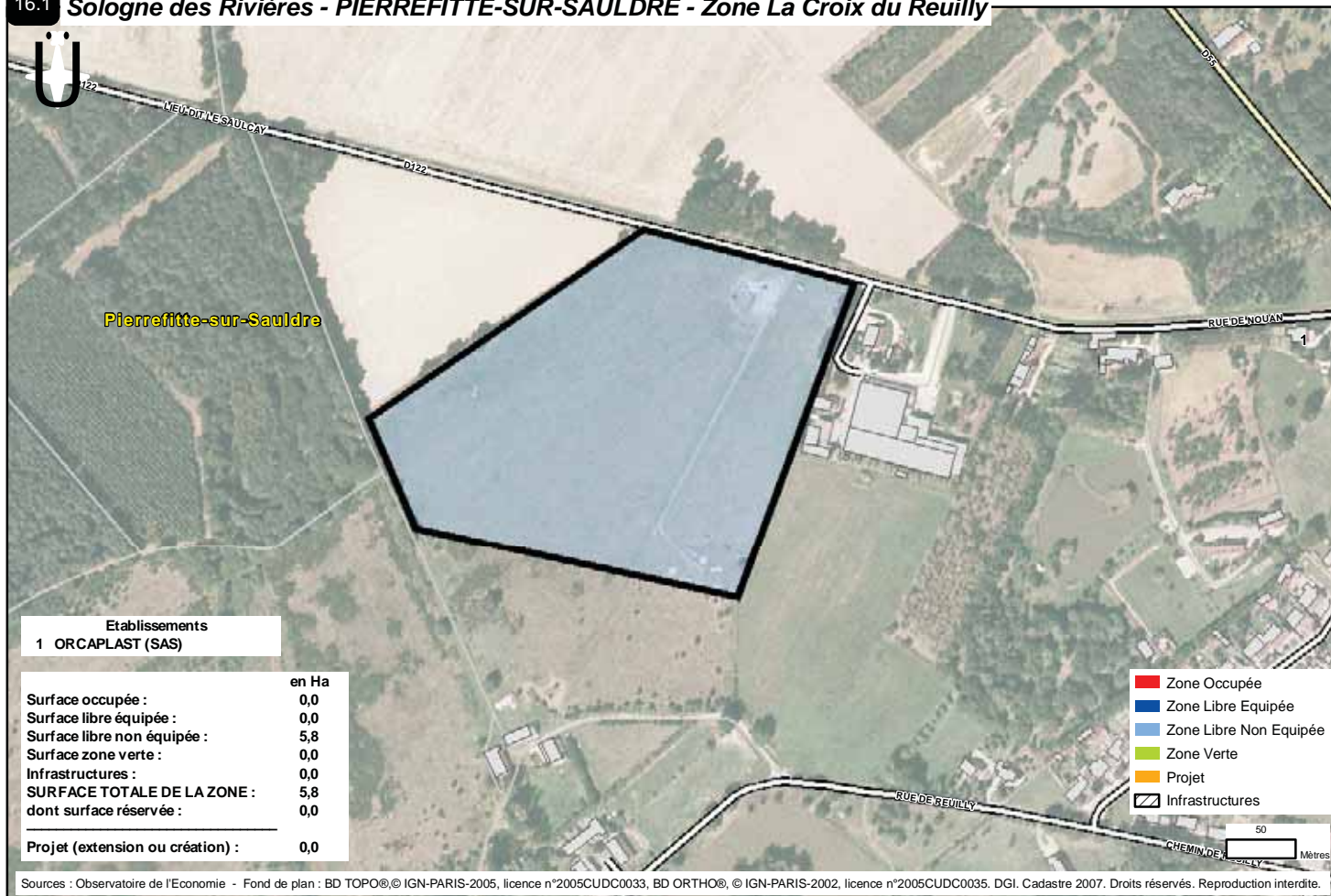
Communauté de communes de la Sologne des Rivières

> 16.1	Zone La Croix du Reully	Pierrefitte-sur-Saoudre
> 16.2	Zone Logistique Prologis	Salbris
> 16.3	ZA Les Combes	Salbris
> 16.4	ZA Les Champs	Salbris
> 16.5	Zone Les Cousseaux	Salbris
> 16.6	Zone du Jardin d'entreprises	Selles-Saint-Denis
> 16.7	Zone d'Activités des Plaines	Souesmes
> 16.8	Zone La Terre des Mille Bœufs	Theillay

Communauté de communes de la Sologne des Rivières

> 16.1	Zone La Croix du Reully	1993	Propriétaire : La commune Aménageur : La Mairie Gestionnaire : La Mairie	0	
> 16.2	Zone Logistique Prologis	2008	Propriétaire : Prologis Aménageur : SELC Gestionnaire : Prologis	0	
> 16.3	ZA Les Combes	1981	Propriétaire : la commune Aménageur : Agence de développement de la Ville de Salbris Gestionnaire : Agence de développement de la Ville de Salbris	3	92
> 16.4	ZA Les Champs	1990	Propriétaire : La commune Aménageur : Agence de développement de la Ville de Salbris Gestionnaire : Agence de développement de la Ville de Salbris	8	87
> 16.5	Zone Les Cousseaux	1965	Propriétaire : Privés / commune Aménageur : Agence de développement de la Ville de Salbris Gestionnaire : Agence de développement de la Ville de Salbris	41	261
> 16.6	Zone du Jardin d'entreprises	1993	Propriétaire : Communauté de communes de la Sologne des Rivières Aménageur : Communauté de communes de la Sologne des Rivières Gestionnaire : Sologne des Rivières	8	121
> 16.7	Zone d'Activités des Plaines	1976	Propriétaire : La commune Aménageur : La commune Gestionnaire : La Mairie	6	5
> 16.8	Zone La Terre des Mille Bœufs	1997	Propriétaire : La commune Gestionnaire : La Mairie	6	5

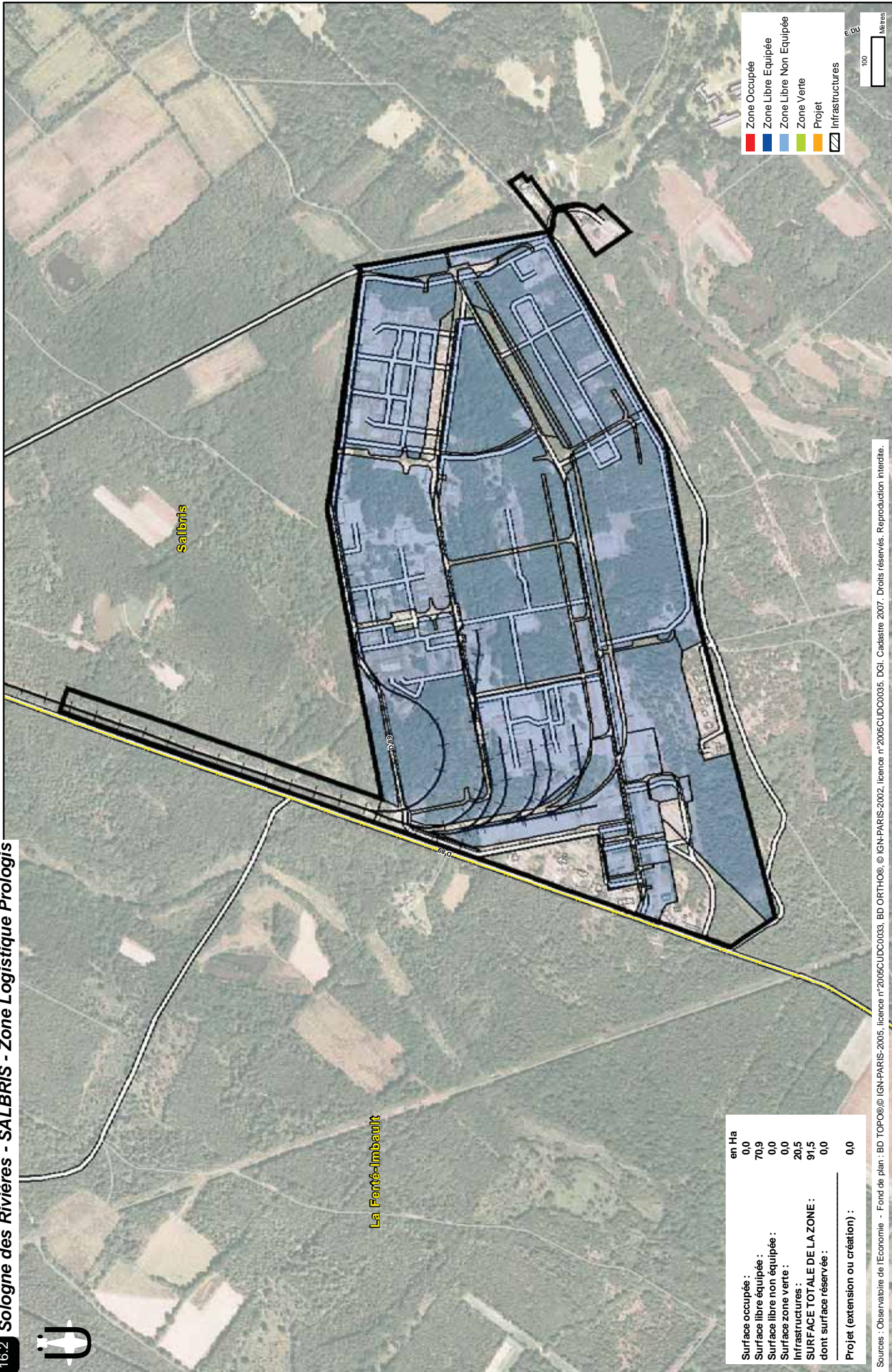




Etablissements
1 ORCAPLAST (SAS)


	en Ha
Surface occupée :	0,0
Surface libre équipée :	0,0
Surface libre non équipée :	5,8
Surface zone verte :	0,0
Infrastructures :	0,0
SURFACE TOTALE DE LA ZONE :	5,8
dont surface réservée :	0,0
Projet (extension ou création) :	0,0

Sources : Observatoire de l'Economie - Fond de plan : BD TOPO® © IGN-PARIS-2005, licence n°2005CUDC0033, BD ORTHO®, © IGN-PARIS-2002, licence n°2005CUDC0035. DGI. Cadastre 2007. Droits réservés. Reproduction interdite.



Surface occupée :	en Ha	0,0
Surface libre équipée :	70,9	
Surface libre non équipée :	0,0	
Surface zone verte :	0,0	
Infrastructures :	20,5	
SURFACE TOTALE DE LA ZONE :	91,5	
dont surface réservée :	0,0	
Projet (extension ou création) :	0,0	

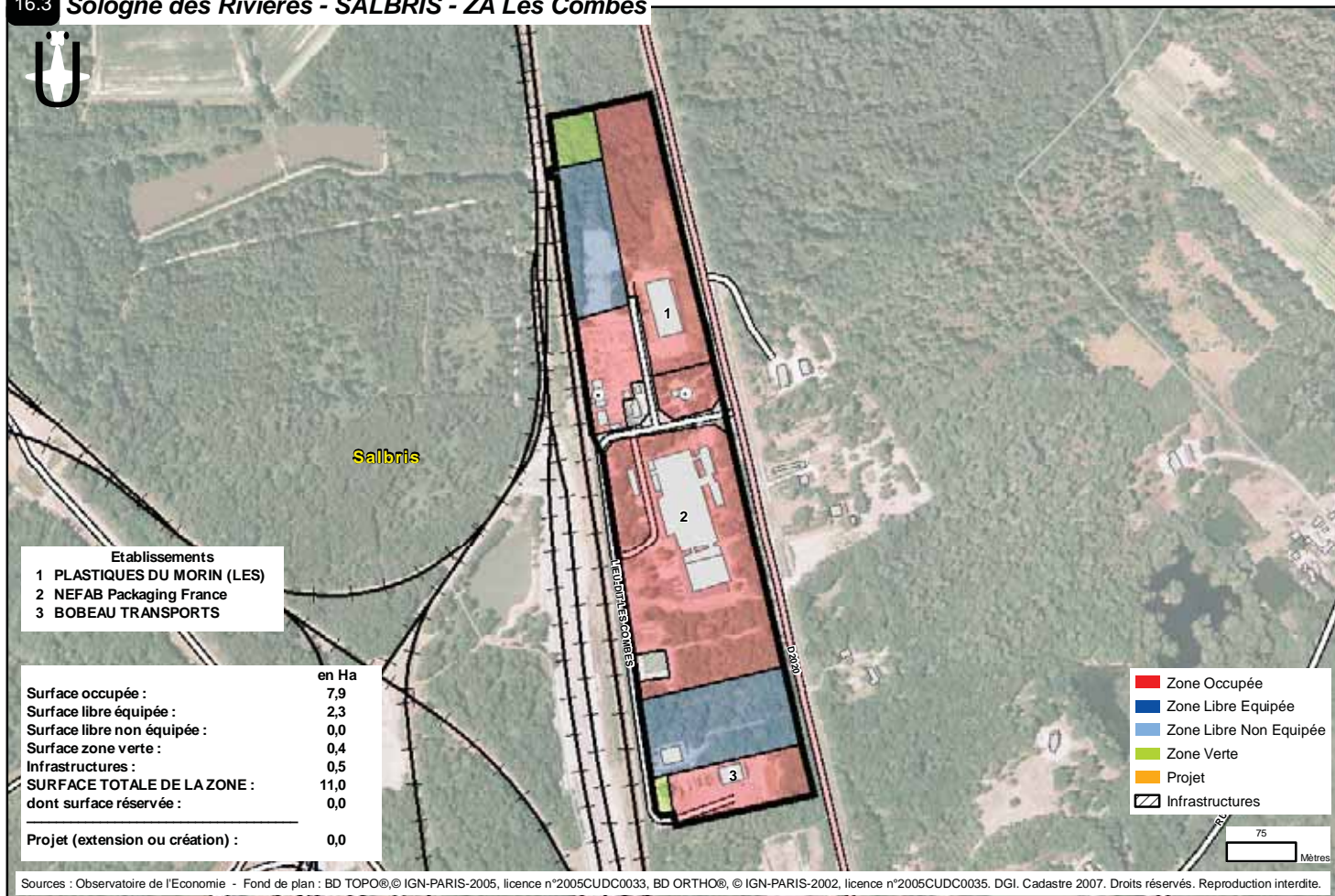
- Zone Occupée
- Zone Libre Equipée
- Zone Libre Non Equipée
- Zone Verte
- Projet
- Infrastructures



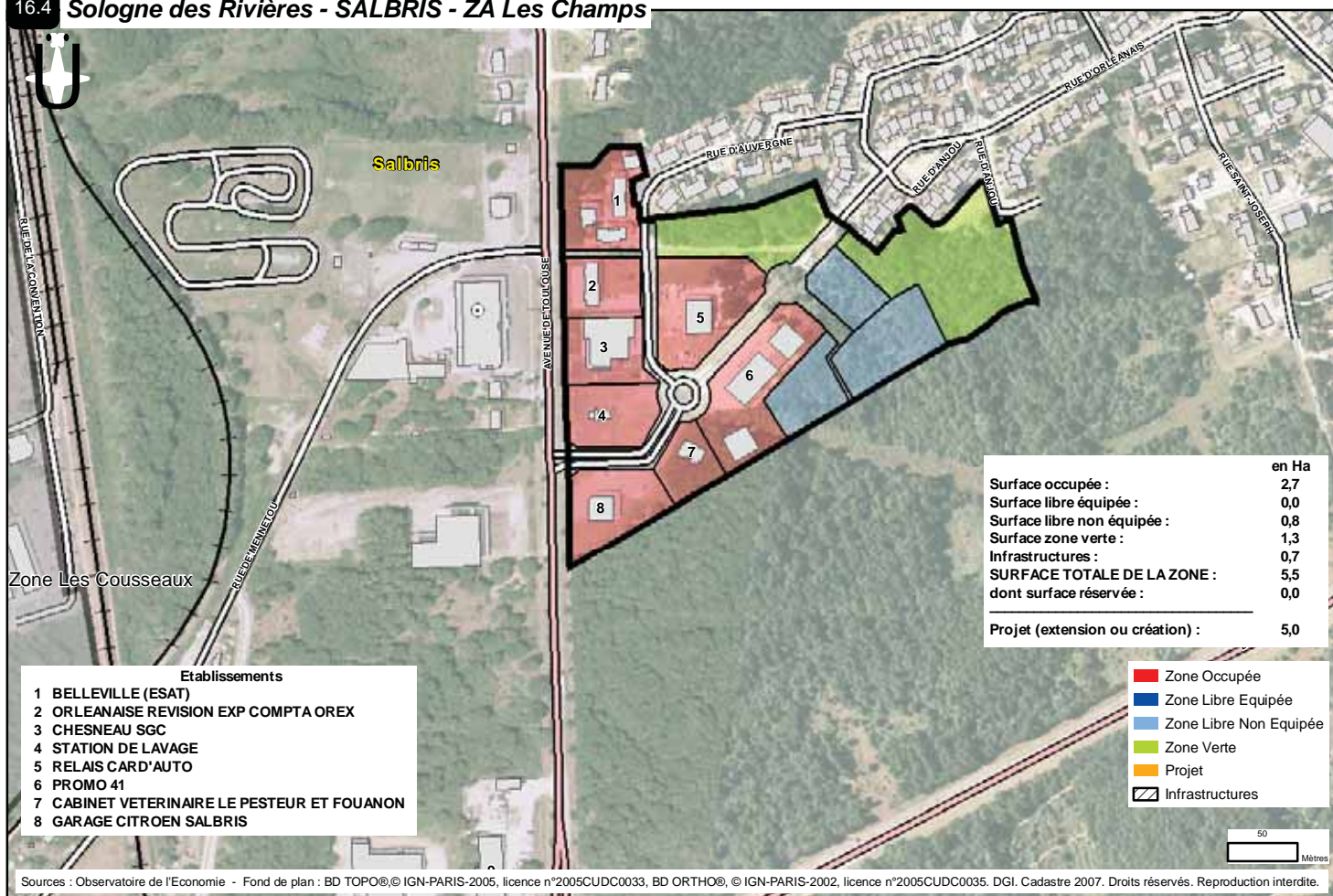
Sources : Observatoire de l'Économie - Fond de plan : BD TOPO©, IGN-PARIS-2005, licence n°2005CUDC0033, BD ORTHO©, IGN-PARIS-2002, licence n°2005CUDC0035, DGI, Cadastre 2007. Droits réservés. Reproduction interdite.

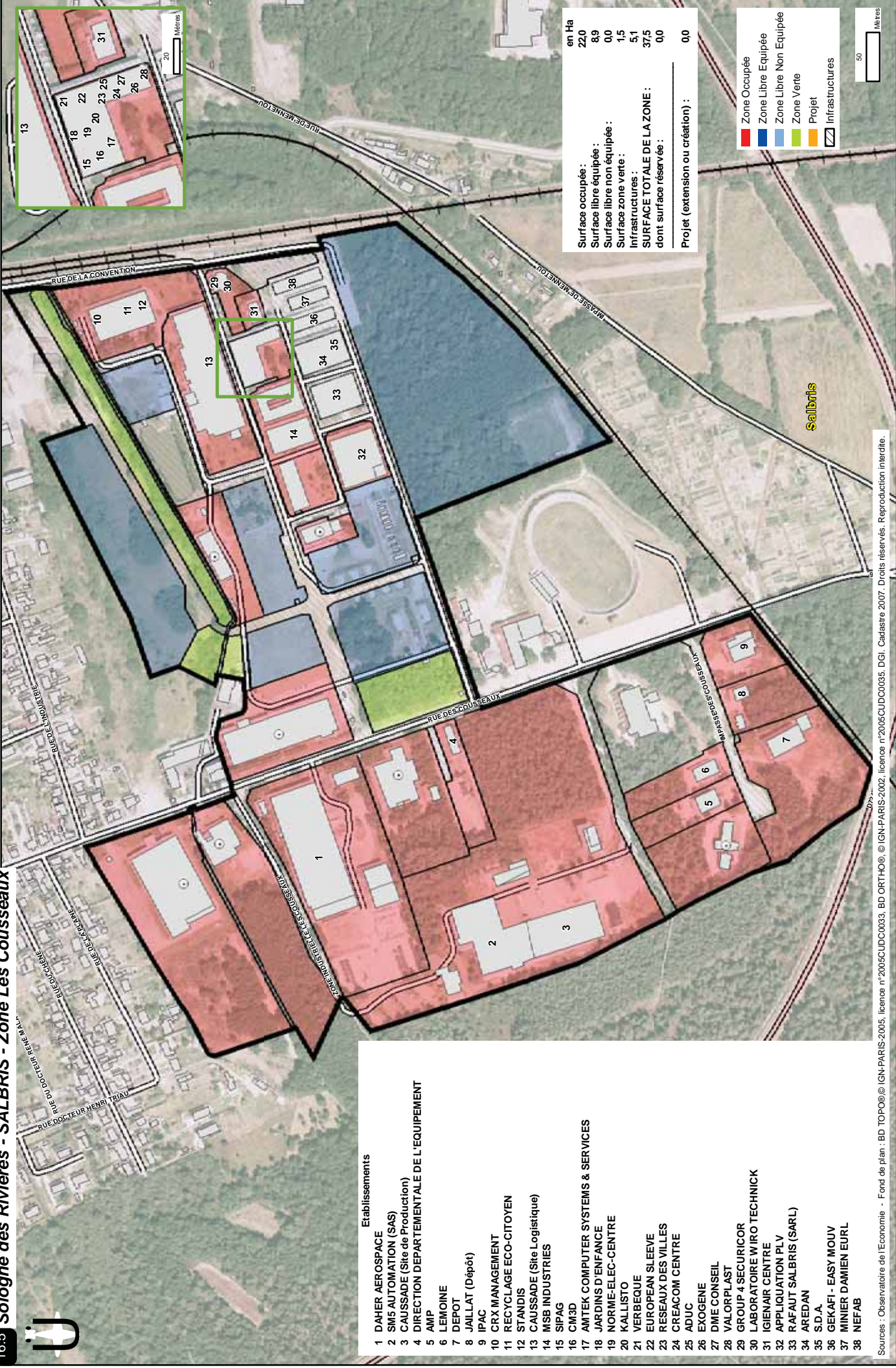


16.3 Sologne des Rivières - SALBRIS - ZA Les Combes



16.4 Sologne des Rivières - SALBRIS - ZA Les Champs





- Etablissements**
- 1 DAHER AEROSPACE
 - 2 SM5 AUTOMATION (SAS)
 - 3 CAUSSADE (Site de Production)
 - 4 DIRECTION DEPARTEMENTALE DE L'EQUIPEMENT
 - 5 AMP
 - 6 LEMOINE
 - 7 DEPOT
 - 8 JAILLAT (Dépôt)
 - 9 IPAC
 - 10 CRX MANAGEMENT
 - 11 RECYCLAGE ECO-CITOYEN
 - 12 STANDIS
 - 13 CAUSSADE (Site Logistique)
 - 14 MSB INDUSTRIES
 - 15 SIPAG
 - 16 CM3D
 - 17 AMTEK COMPUTER SYSTEMS & SERVICES
 - 18 JARDINS D'ENFANCE
 - 19 NORME-ELEC-CENTRE
 - 20 KALLISTO
 - 21 VERBEQUE
 - 22 EUROPEAN SLEEVE
 - 23 RESEAUX DES VILLES
 - 24 CREACOM CENTRE
 - 25 ADUC
 - 26 EXOGENE
 - 27 DIME CONSEIL
 - 28 VALORPLAST
 - 29 GROUP 4 SECURICOR
 - 30 LABORATOIRE WIRO TECHNICK
 - 31 IGIENAIR CENTRE
 - 32 APPLICATION PLY
 - 33 RAFAUT SALBRIS (SARL)
 - 34 ARE DAN
 - 35 S.D.A.
 - 36 GEKAFI - EASY MOUV
 - 37 MINIER DAMIEN EUURL
 - 38 NEFAB

	en Ha
Surface occupée :	22,0
Surface libre équipée :	8,9
Surface libre non équipée :	0,0
Surface zone verte :	1,5
Infrastructures :	5,1
SURFACE TOTALE DE LA ZONE :	37,5
dont surface réservée :	0,0
Projet (extension ou création) :	0,0

Salbris

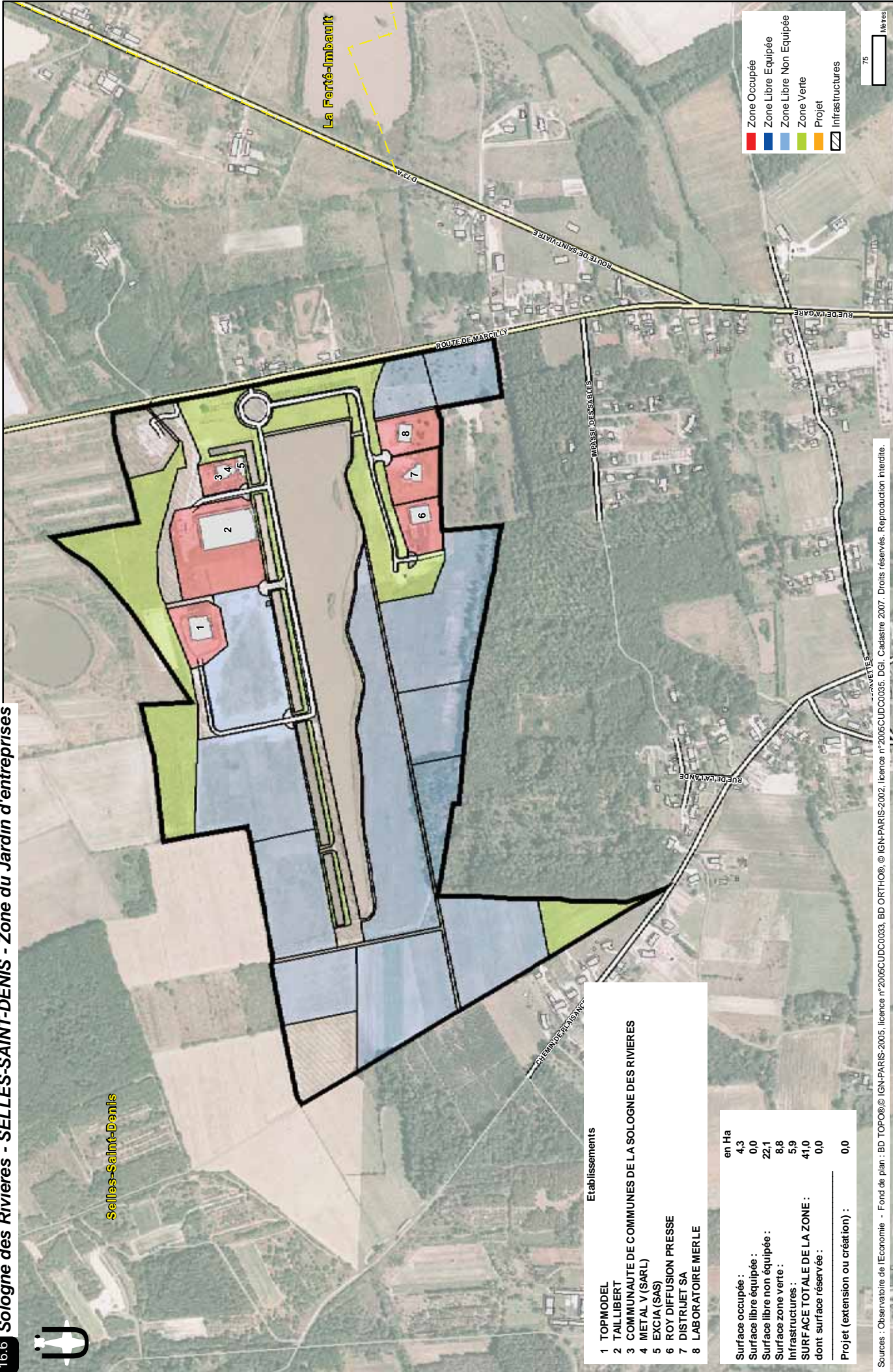
- Zone Occupée
- Zone Libre Equipée
- Zone Libre Non Equipée
- Zone Verte
- Projet
- Infrastructures

Sources : Observatoire de l'Economie - Fond de plan : BD TOPO@ IGN-PARIS-2005, licence n°2005CUDC0033, BD ORTHO@ IGN-PARIS-2002, licence n°2005CUDC0035, DGI, Cadastre 2007. Droits réservés. Reproduction interdite.





Selles-Saint-Denis



Zone Occupée (Red)

Zone Libre Equipée (Blue)

Zone Libre Non Equipée (Light Blue)

Zone Verte (Green)

Projet (Yellow)

Infrastructures (Hatched)

75 Mètres

Etablissements

	en Ha
1 TOPMODEL	4,3
2 TAILLIBERT	0,0
3 COMMUNAUTE DE COMMUNES DE LA SOLOGNE DES RIVIERES	22,1
4 METAL V (SARL)	8,8
5 EXCIA (SAS)	5,9
6 ROY DIFFUSION PRESSE	41,0
7 DISTRUJET SA	0,0
8 LABORATOIRE MERLE	0,0

Surface occupée :	4,3
Surface libre équipée :	0,0
Surface libre non équipée :	22,1
Surface zone verte :	8,8
Infrastructures :	5,9
SURFACE TOTALE DE LA ZONE :	41,0
dont surface réservée :	0,0
Projet (extension ou création) :	0,0

Sources : Observatoire de l'Economie - Fond de plan : BD TOPO©/IGN-PARIS-2005, licence n°2005CUDC0033, BD ORTHO©/IGN-PARIS-2002, licence n°2005CUDC0035, DGI, Cadastre 2007. Droits réservés. Reproduction interdite.



16.7 Sologne des Rivières - SOUESMES - Zone d'Activités des Plaines



Souesmes

Etablissements	
1	CUILLERIER (ETS) (Dépôt de terre de bruyère)
2	BERCOT (Dépôt)
3	STATION DE LAVAGE (Ets Leprêtre)
4	MALARD (Entrepôt)
5	SANSONNET (en cours)
6	Garage des "Plaines"
7	JPS
8	PRODUCTIONS JCR

	en Ha
Surface occupée :	4,4
Surface libre équipée :	0,0
Surface libre non équipée :	0,0
Surface zone verte :	0,0
Infrastructures :	0,2
SURFACE TOTALE DE LA ZONE :	4,6
dont surface réservée :	0,0
Projet (extension ou création) :	3,0

■	Zone Occupée
■	Zone Libre Equipée
■	Zone Libre Non Equipée
■	Zone Verte
■	Projet
	Infrastructures

50 Mètres

Sources : Observatoire de l'Economie - Fond de plan : BD TOPO® © IGN-PARIS-2005, licence n°2005CUDC0033, BD ORTHO®, © IGN-PARIS-2002, licence n°2005CUDC0035. DGI. Cadastre 2007. Droits réservés. Reproduction interdite.

16.8 Sologne des Rivières - THEILLAY - Zone La Terre des Mille Boeufs



Theillay

Etablissements	
1	CLEMENT MICHEL
2	EN TRAF O (Dépôt de bois)
3	PETIT PASCAL
4	AUTOS THEILLAY
5	TRESSEL (ETS)
6	M.V.B. CONSTRUCTIONS
7	MOUSSET (ETS)
8	GM TECH
9	SMT

	en Ha
Surface occupée :	4,1
Surface libre équipée :	0,0
Surface libre non équipée :	0,4
Surface zone verte :	0,0
Infrastructures :	0,0
SURFACE TOTALE DE LA ZONE :	4,5
dont surface réservée :	0,0
Projet (extension ou création) :	2,4

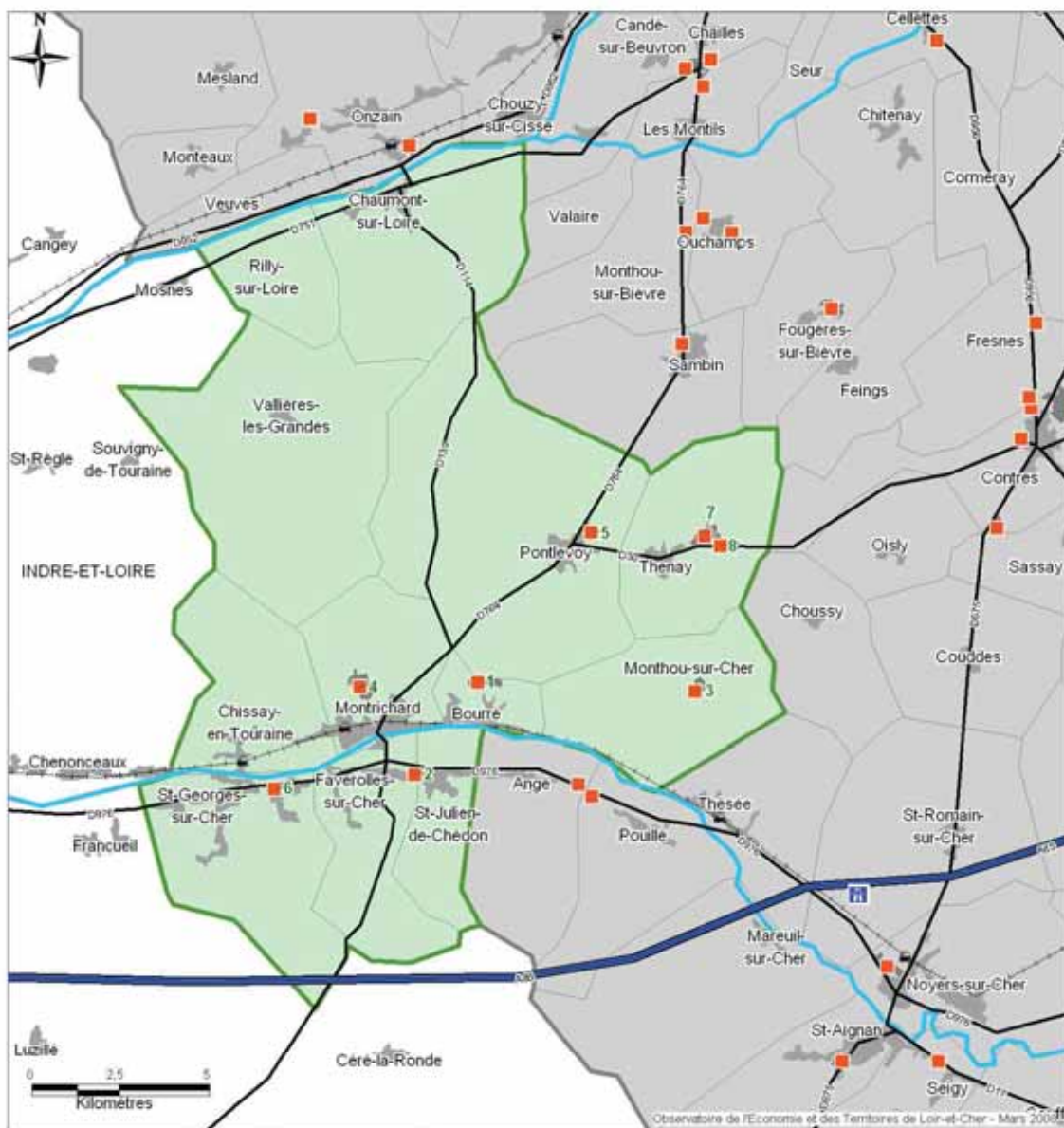
■	Zone Occupée
■	Zone Libre Equipée
■	Zone Libre Non Equipée
■	Zone Verte
■	Projet
	Infrastructures

50 Mètres

Sources : Observatoire de l'Economie - Fond de plan : BD TOPO® © IGN-PARIS-2005, licence n°2005CUDC0033, BD ORTHO®, © IGN-PARIS-2002, licence n°2005CUDC0035. DGI. Cadastre 2007. Droits réservés. Reproduction interdite.



17 - ZONES D'ACTIVITES DE LA COMMUNAUTE DE COMMUNES DU CHER A LA LOIRE



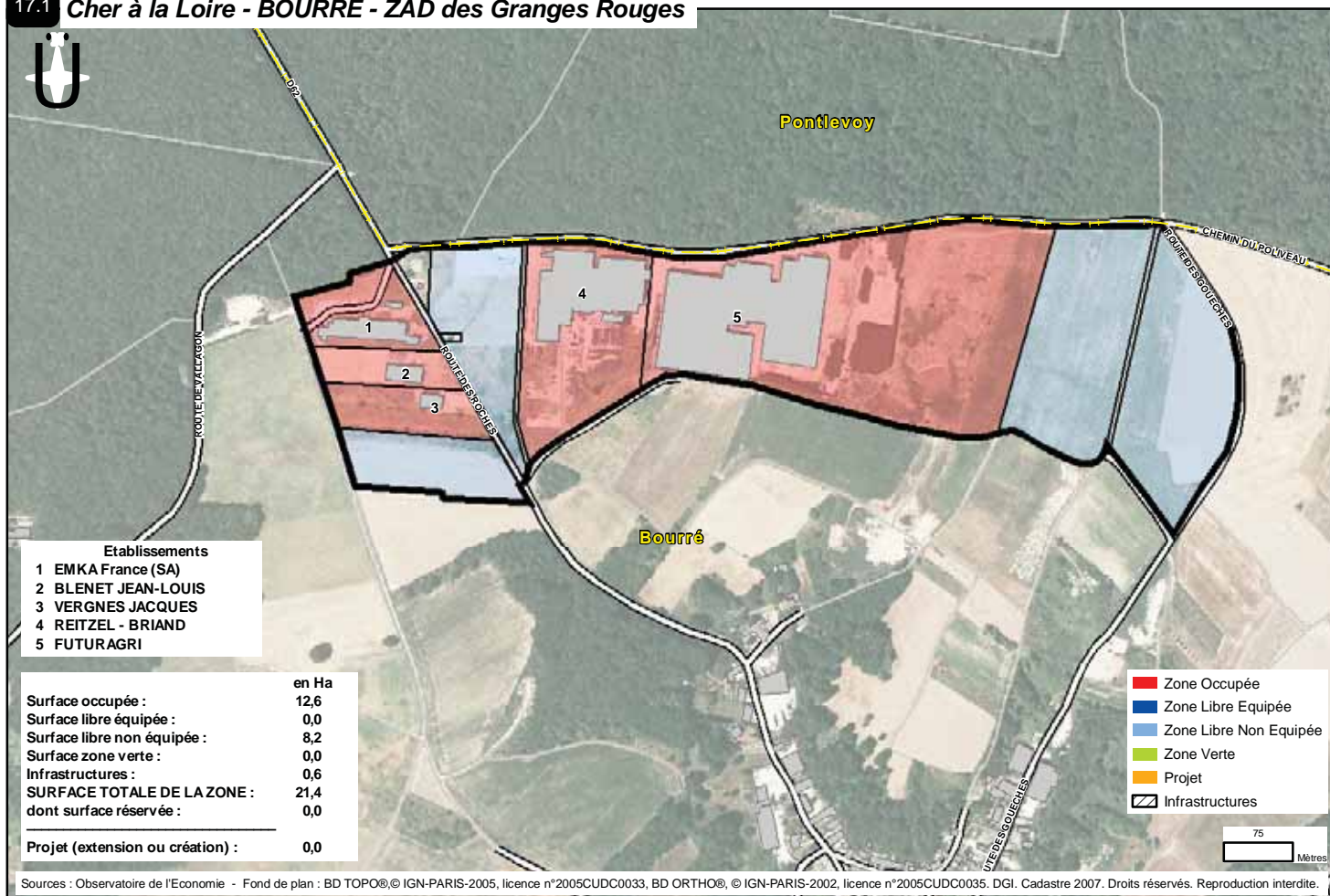
Communauté de communes du Cher à la Loire

> 17.1	ZAD des Granges Rouges	Bourré
> 17.2	Zone Artisanale	Faverolles-sur-Cher
> 17.3	ZA de La Chambaudière	Monthou-sur-Cher
> 17.4	Zone Industrielle - Zone Artisanale	Montrichard
> 17.5	Zone Artisanale	Pontlevoy
> 17.6	Zone Le Clos des Raimbaudières	Saint-Georges-sur-Cher
> 17.7	Zone de Thenay	Thenay
> 17.8	Zone de La Godelle	Thenay

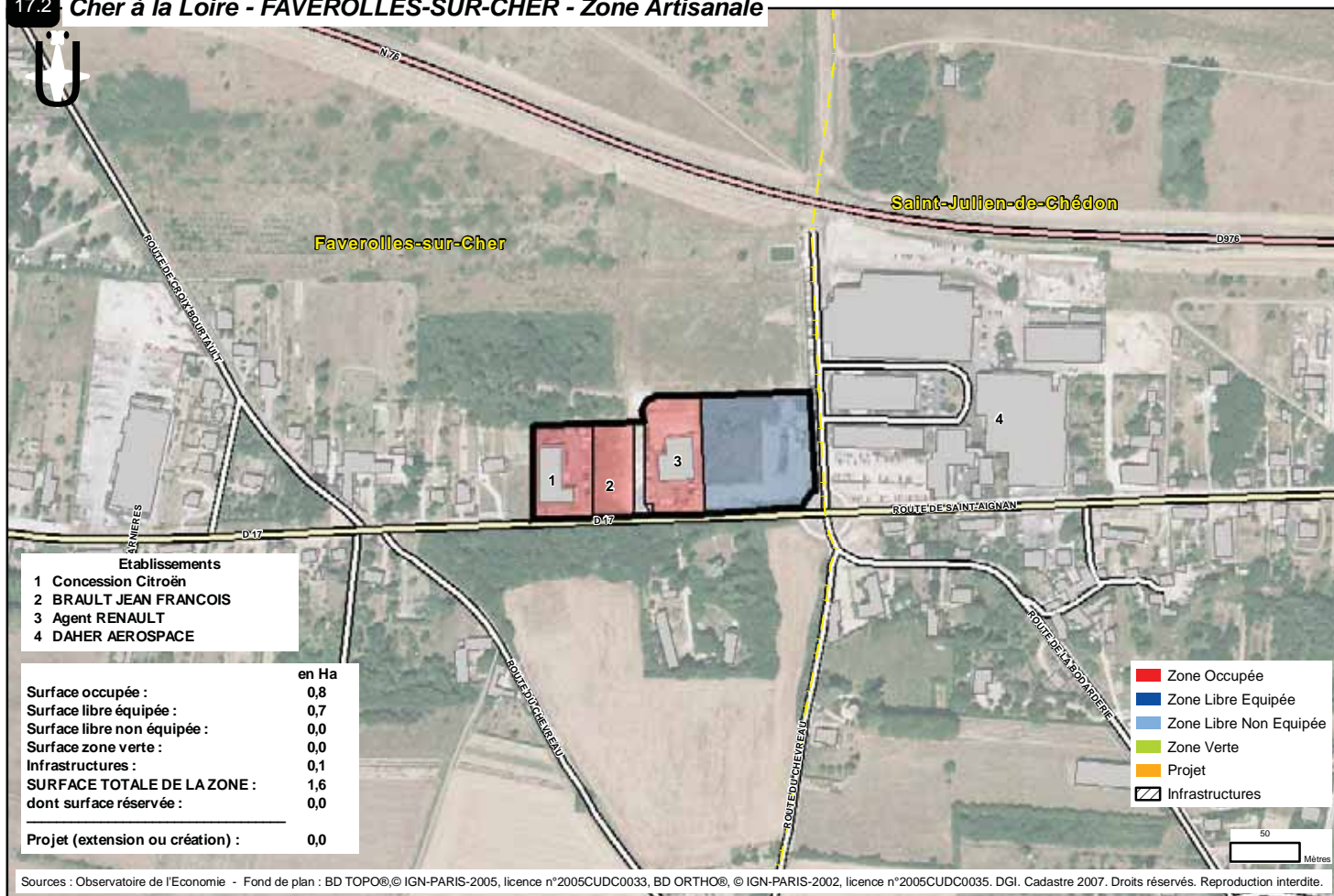
Communauté de communes du Cher à la Loire

> 17.1	ZAD des Granges Rouges	1985	Propriétaire : Mairie Aménageur : Mairie Gestionnaire : Cher à la Loire	5	123
> 17.2	Zone Artisanale	1990	Aménageur : Cher à la Loire Gestionnaire : Cher à la Loire	3	18
> 17.3	ZA de La Chambaudière	1984	Propriétaire : Commune Gestionnaire : Cher à la Loire	3	216
> 17.4	Zone Industrielle - Zone Artisanale	1963	Aménageur : Communauté de Communes du Cher à la Loire Gestionnaire : Cher à la Loire	35	649
> 17.5	Zone Artisanale	1997	Propriétaire : Communauté de communes du Cher à la Loire Aménageur : Cher à la Loire Gestionnaire : Cher à la Loire	1	
> 17.6	Zone Le Clos des Raimbaudières	1989	Propriétaire : La commune Gestionnaire : Cher à la Loire	8	49
> 17.7	Zone de Thenay	1990	Gestionnaire : Zone privée	5	65
> 17.8	Zone de La Godelle	2003	Propriétaire : Communauté de communes du Cher à La Loire Aménageur : Communauté de communes du Cher à La Loi Gestionnaire : Communauté de communes du Cher à La Loi	0	

17.1 Cher à la Loire - BOURRE - ZAD des Granges Rouges



17.2 Cher à la Loire - FAVEROLLES-SUR-CHER - Zone Artisanale






Monthou-sur-Cher

Etablissements	
1	AEB
2	CHENU JACQUES
3	AMM

	en Ha
Surface occupée :	3,7
Surface libre équipée :	0,0
Surface libre non équipée :	13,2
Surface zone verte :	0,0
Infrastructures :	0,6
SURFACE TOTALE DE LA ZONE :	17,5
dont surface réservée :	0,0

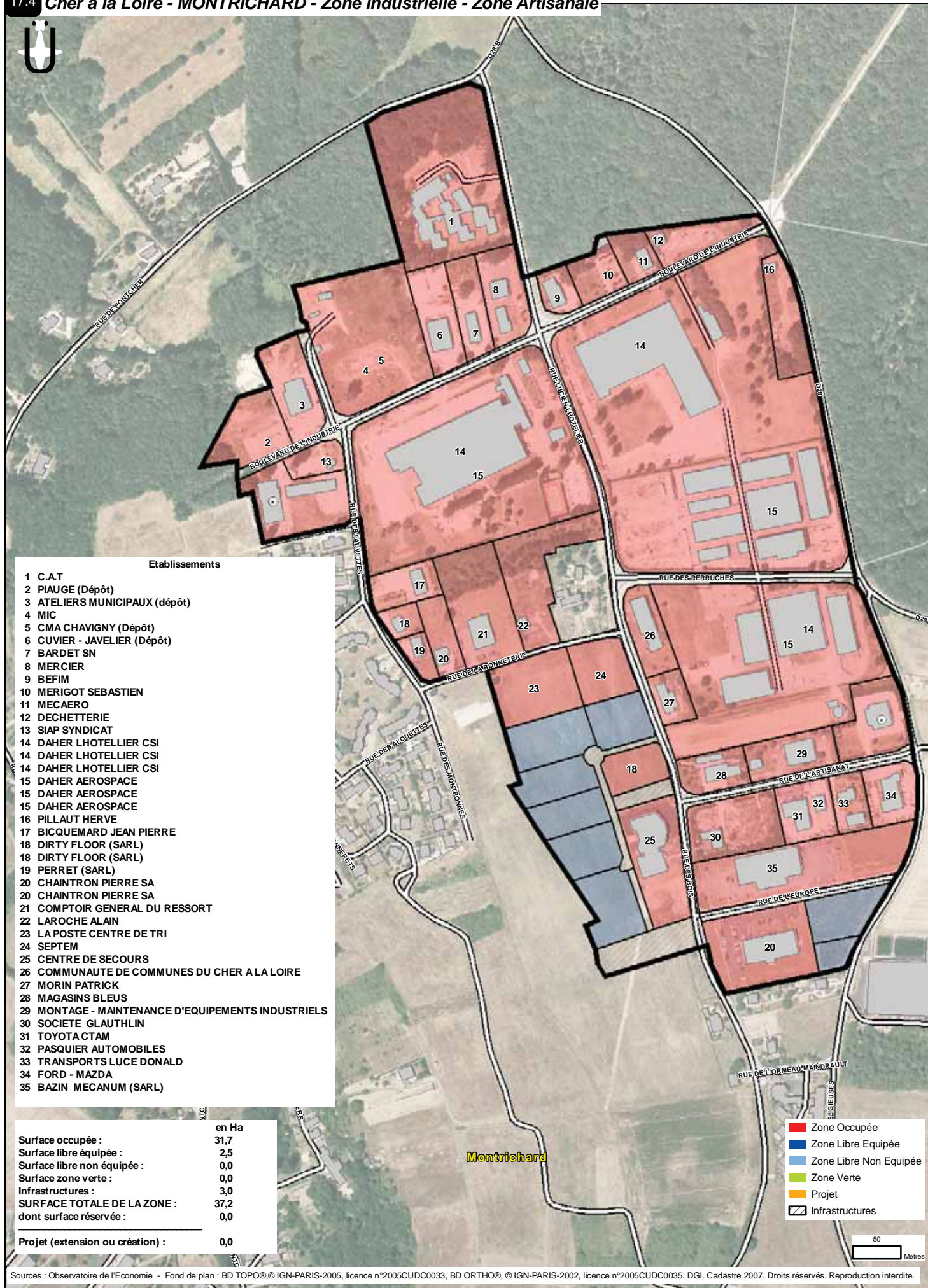
Projet (extension ou création) :	0,0
----------------------------------	-----

- Zone Occupée
- Zone Libre Equipée
- Zone Libre Non Equipée
- Zone Verte
- Projet
- Infrastructures



Sources : Observatoire de l'Economie - Fond de plan : BD TOPO® © IGN-PARIS-2005, licence n°2005CUDC0033, BD ORTHO®, © IGN-PARIS-2002, licence n°2005CUDC0035. DGI. Cadastre 2007. Droits réservés. Reproduction interdite.






Etablissements

- 1 C.A.T
- 2 PIAUGE (Dépôt)
- 3 ATELIERS MUNICIPAUX (dépôt)
- 4 MIC
- 5 CMA CHAVIGNY (Dépôt)
- 6 CUVIER - JAVELIER (Dépôt)
- 7 BARDET SN
- 8 MERCIER
- 9 BEFIM
- 10 MERIGOT SEBASTIEN
- 11 MECAERO
- 12 DECHETTERIE
- 13 SIAP SYNDICAT
- 14 DAHER LHOTELLIER CSI
- 14 DAHER LHOTELLIER CSI
- 14 DAHER LHOTELLIER CSI
- 15 DAHER AEROSPACE
- 15 DAHER AEROSPACE
- 15 DAHER AEROSPACE
- 16 PILLAUT HERVE
- 17 BICQUEMARD JEAN PIERRE
- 18 DIRTY FLOOR (SARL)
- 18 DIRTY FLOOR (SARL)
- 19 PERRET (SARL)
- 20 CHAINTRON PIERRE SA
- 20 CHAINTRON PIERRE SA
- 21 COMPTOIR GENERAL DU RESSORT
- 22 LAROCHE ALAIN
- 23 LA POSTE CENTRE DE TRI
- 24 SEPTEM
- 25 CENTRE DE SECOURS
- 26 COMMUNAUTE DE COMMUNES DU CHER A LA LOIRE
- 27 MORIN PATRICK
- 28 MAGASINS BLEUS
- 29 MONTAGE - MAINTENANCE D'EQUIPEMENTS INDUSTRIELS
- 30 SOCIETE GLAUTHLIN
- 31 TOYOTA CTAM
- 32 PASQUIER AUTOMOBILES
- 33 TRANSPORTS LUCE DONALD
- 34 FORD - MAZDA
- 35 BAZIN MECANUM (SARL)

	en Ha
Surface occupée :	31,7
Surface libre équipée :	2,5
Surface libre non équipée :	0,0
Surface zone verte :	0,0
Infrastructures :	3,0
SURFACE TOTALE DE LA ZONE :	37,2
dont surface réservée :	0,0

Projet (extension ou création) : 0,0

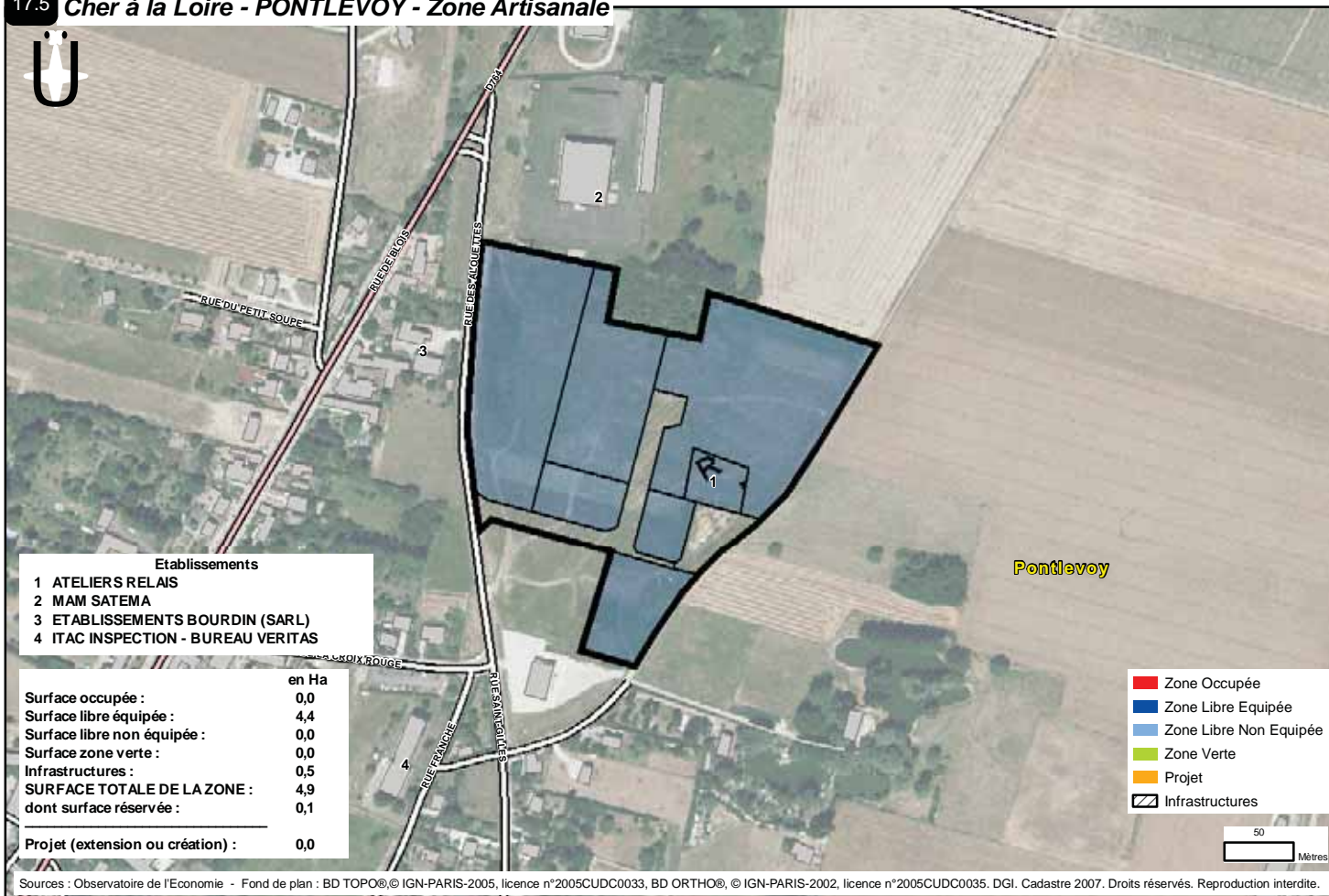
- Zone Occupée
- Zone Libre Equipée
- Zone Libre Non Equipée
- Zone Verte
- Projet
- Infrastructures



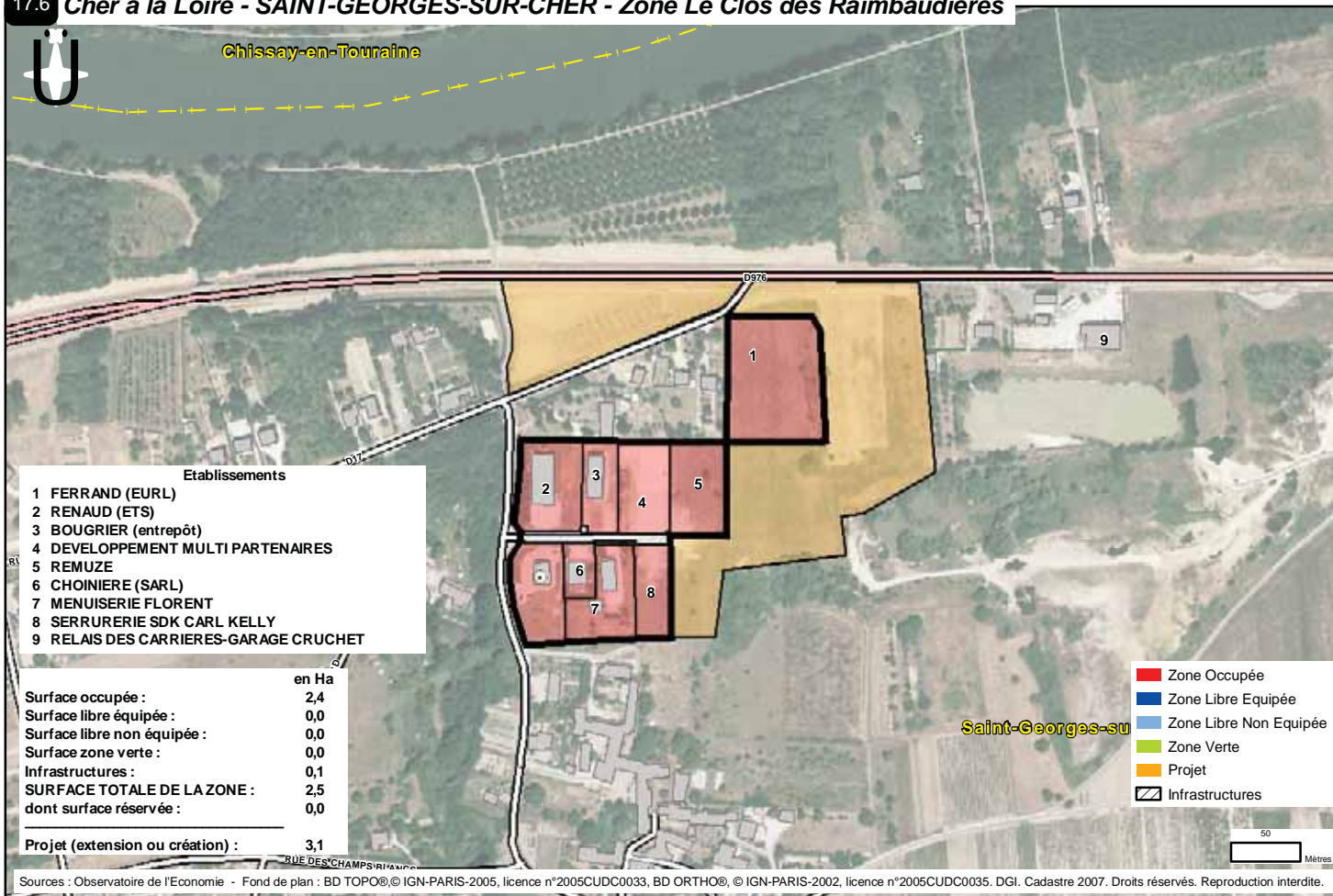
Sources : Observatoire de l'Economie - Fond de plan : BD TOPO © IGN-PARIS-2005, licence n°2005CUDC0033, BD ORTHO © IGN-PARIS-2002, licence n°2005CUDC0035, DGI, Cadastre 2007. Droits réservés. Reproduction interdite.



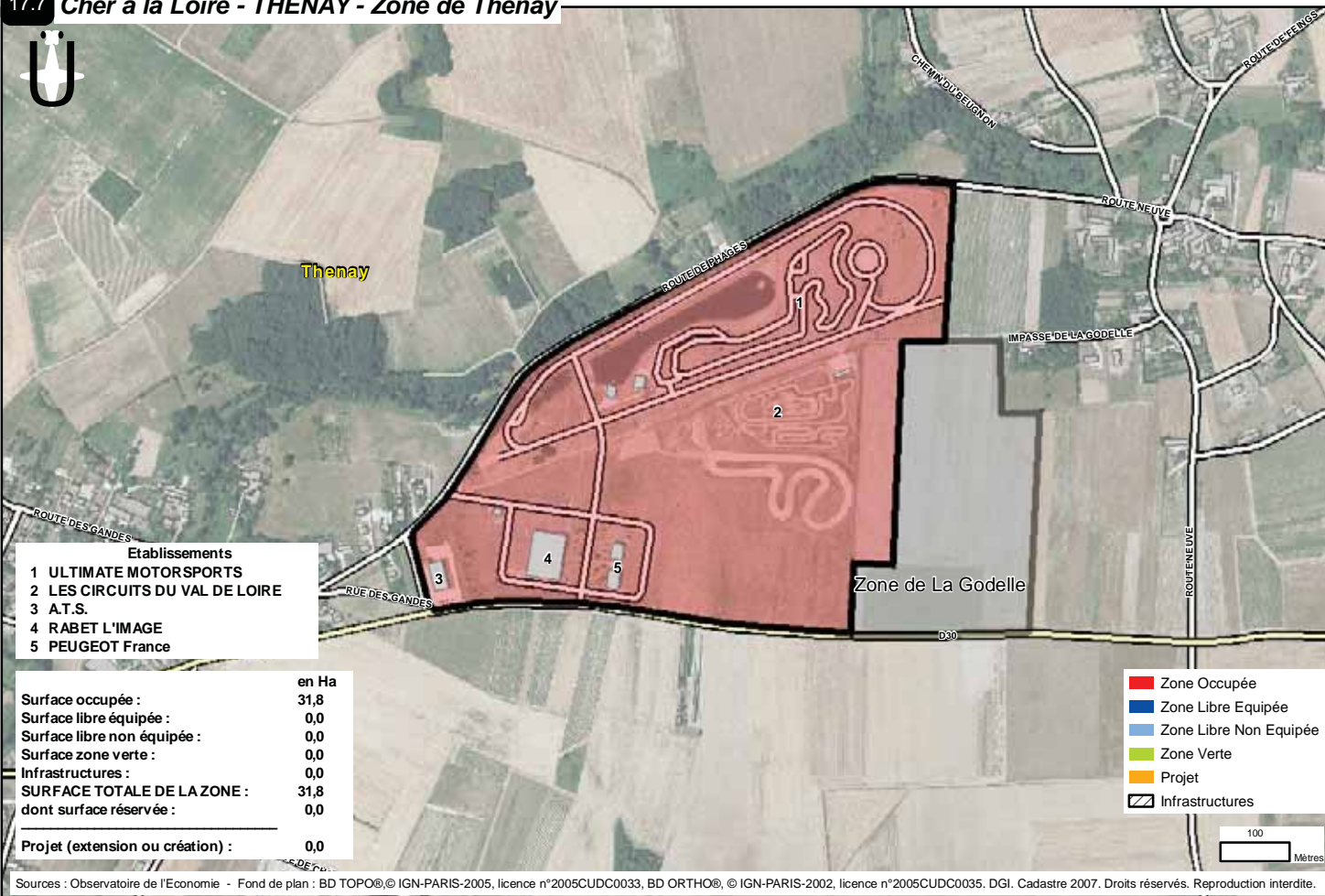
17.5 Cher à la Loire - PONTLEVOY - Zone Artisanale



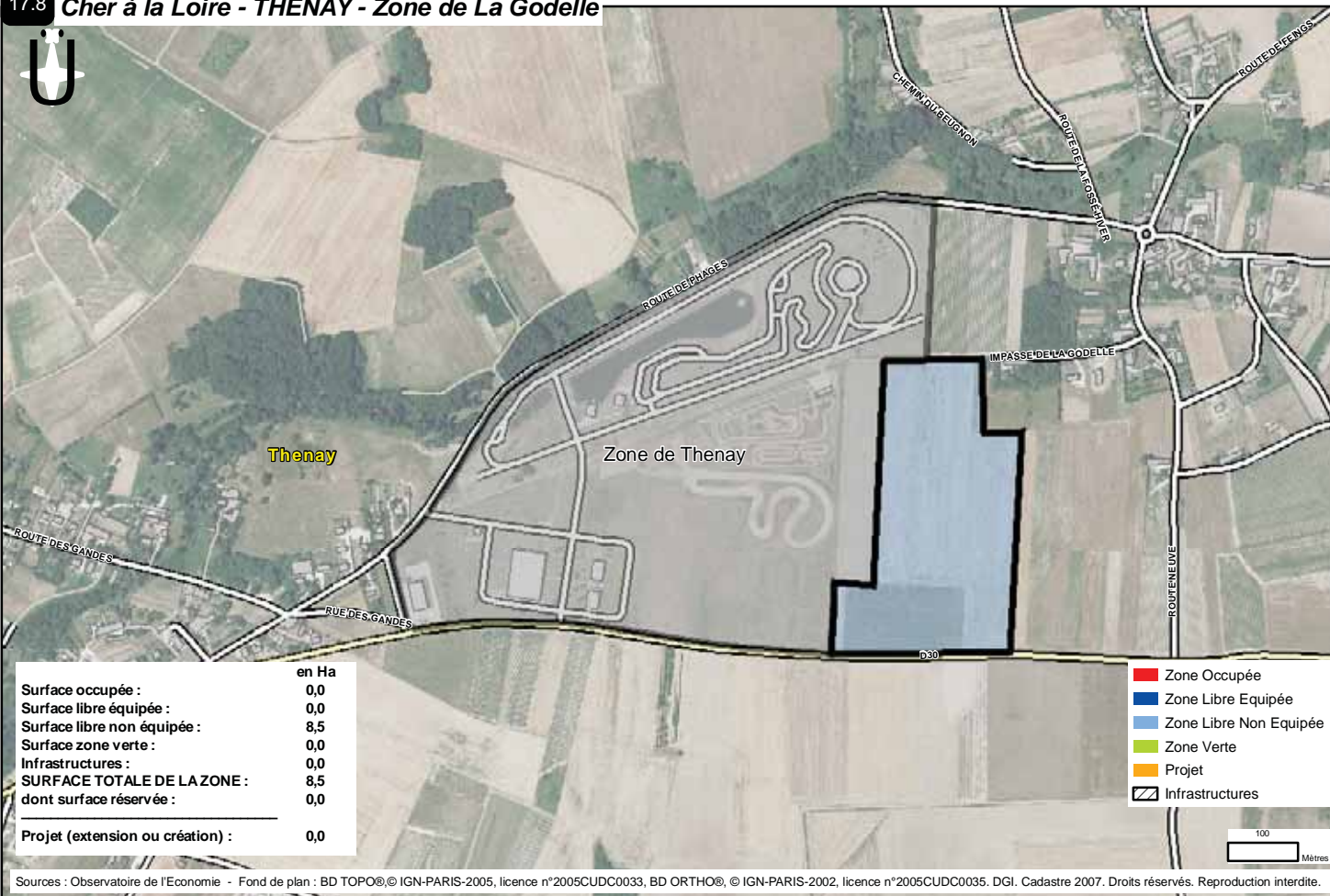
17.6 Cher à la Loire - SAINT-GEORGES-SUR-CHER - Zone Le Clos des Raimbaudières



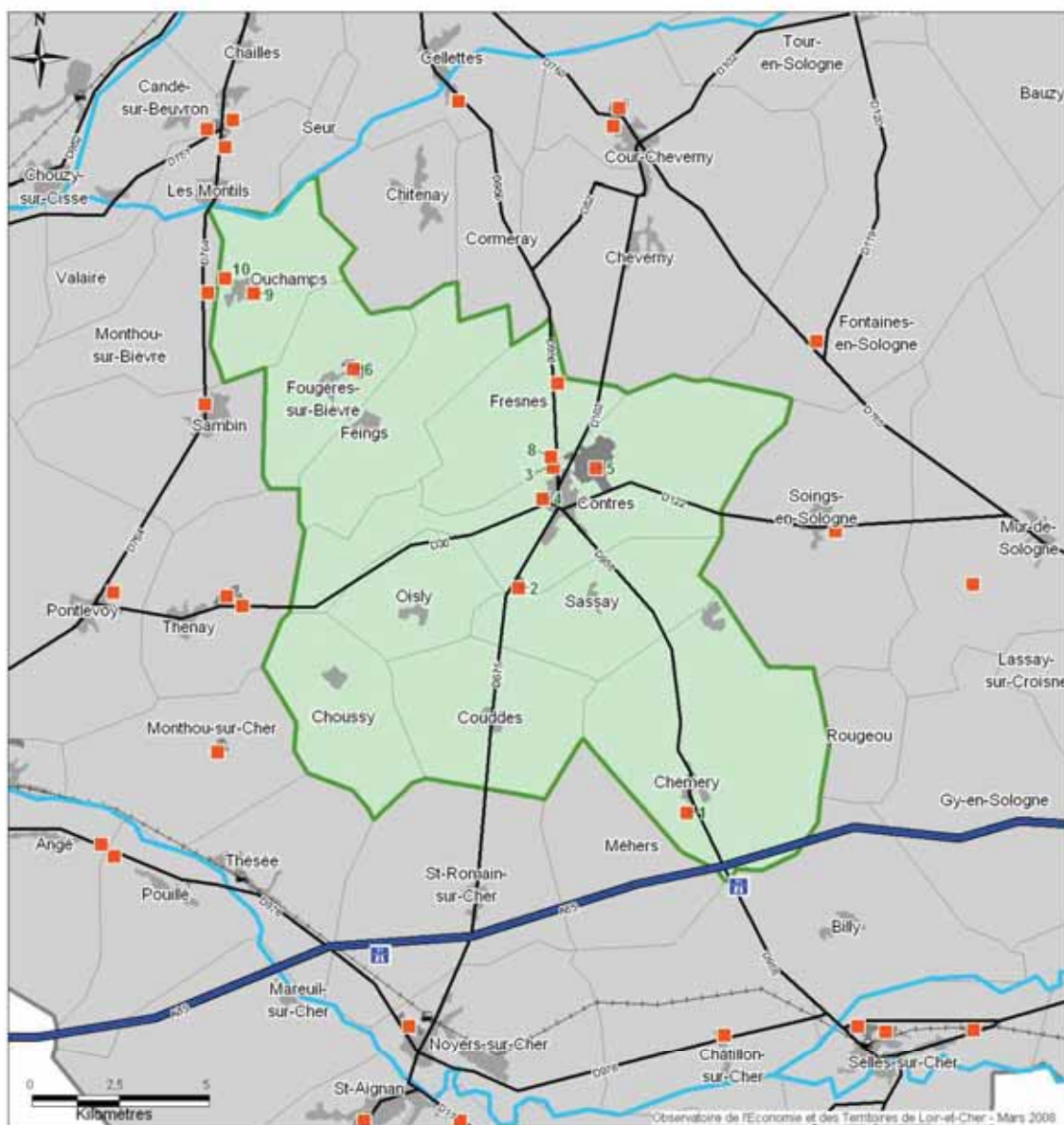
17.7 Cher à la Loire - THENAY - Zone de Thenay



17.8 Cher à la Loire - THENAY - Zone de La Godelle



18 - ZONES D'ACTIVITES DE LA COMMUNAUTE DE COMMUNES DU CONTROIS



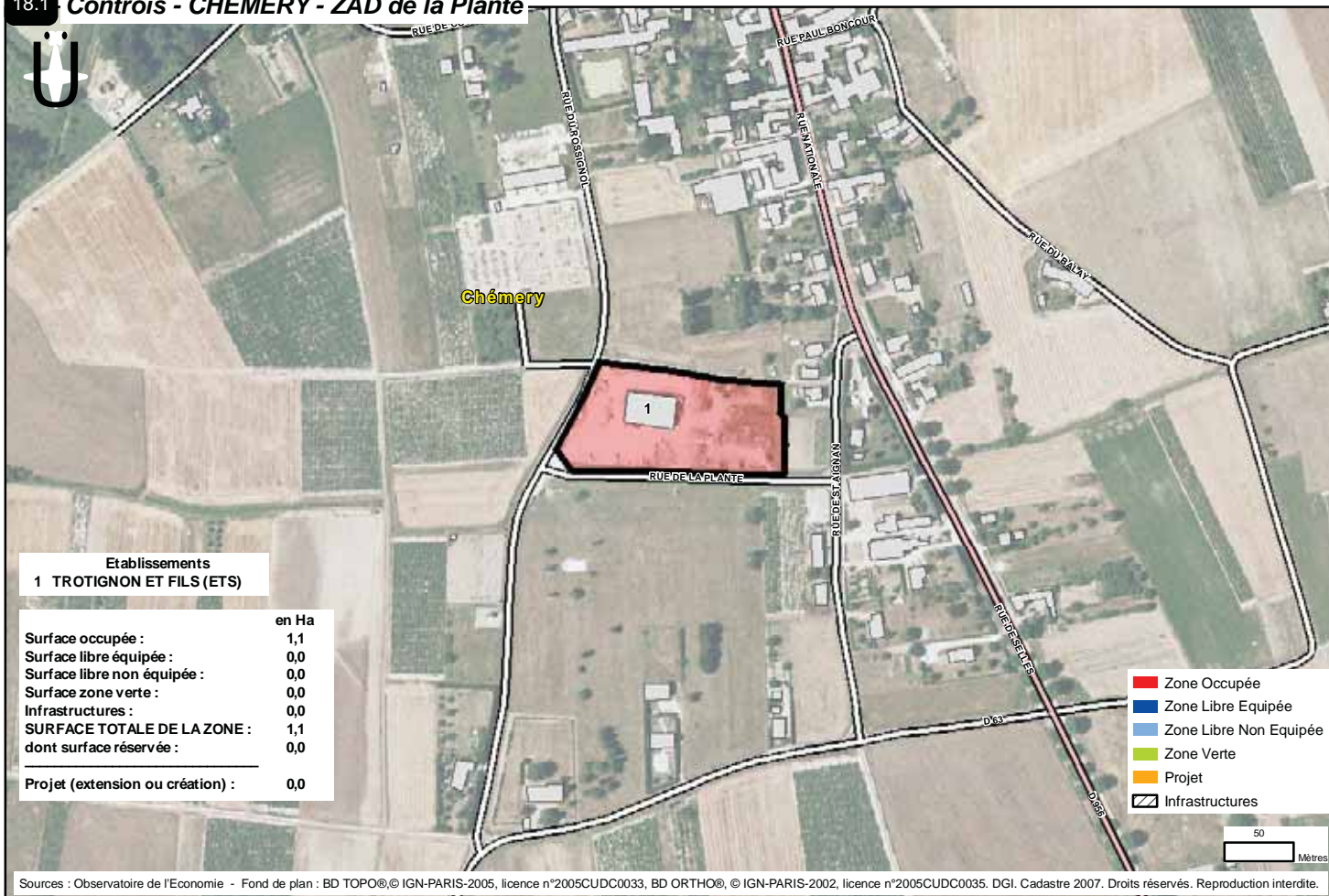
Communauté de communes du Controis

> 18.1	ZAD de la Plante	Chémery
> 18.2	Zone de la Bernardière	Contres
> 18.3	Zone "Plaine de Fresnes"	Contres
> 18.4	Zone Avenue des Platanes	Contres
> 18.5	Zone Industrielle des Barreliers	Contres
> 18.6	Zone Les Prés Blanchards - La Pierre à 3 poux	Fougères-sur-Bièvre
> 18.7	ZA de l'Ardilleux	Fresnes
> 18.8	Zone Rue de la Plaine	Fresnes
> 18.9	Zone Rue des Ecoles	Ouchamps
> 18.10	Zone les Bois d'Ouchamps	Ouchamps

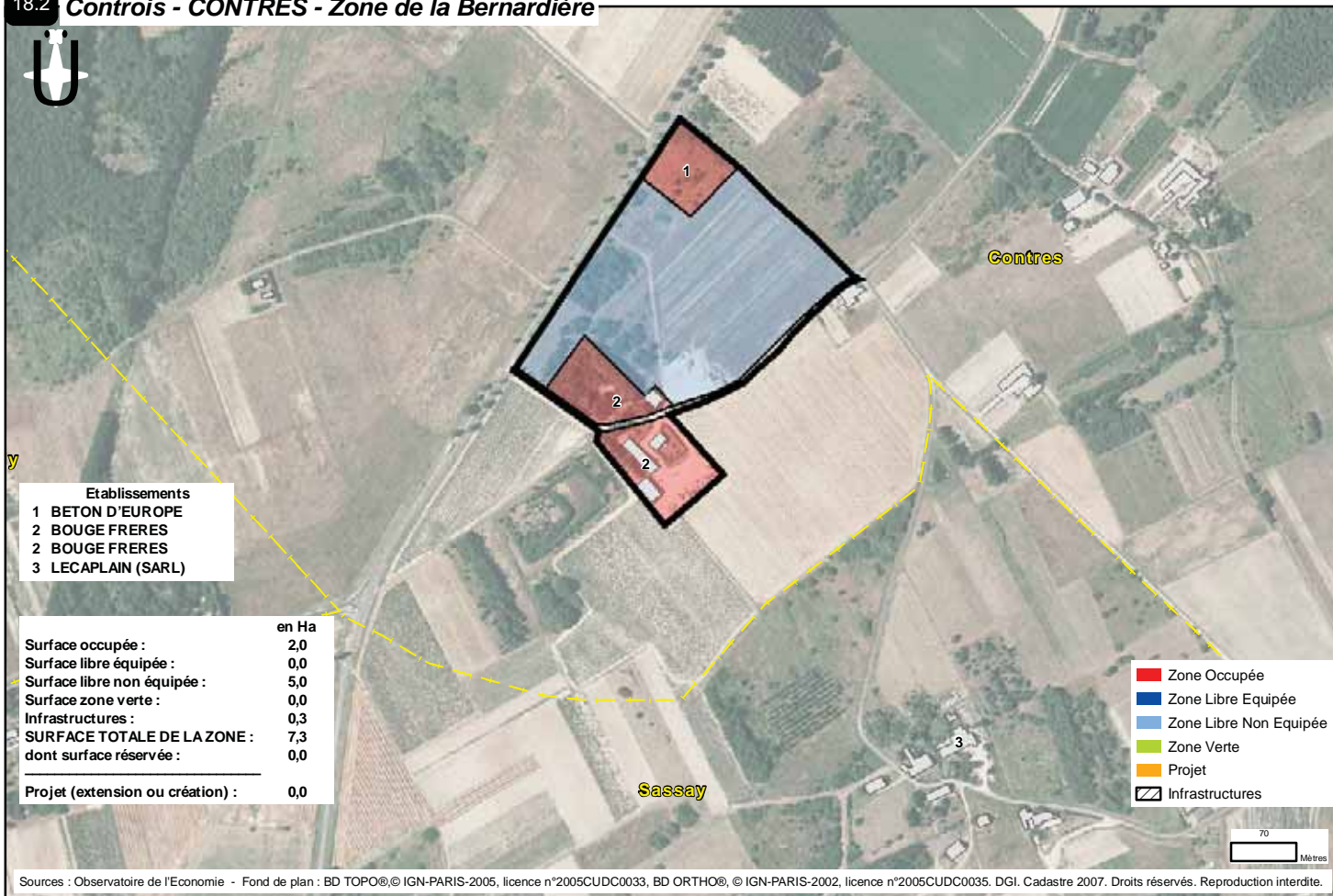
Communauté de communes du Controis

> 18.1	ZAD de la Plante	1990	Aménageur : La Mairie Gestionnaire : La Mairie	1	4
> 18.2	Zone de la Bernardière		Gestionnaire : Communauté de comunes	2	
> 18.3	Zone "Plaine de Fresnes"		Gestionnaire : Communauté de comunes	2	24
> 18.4	Zone Avenue des Platanes		Gestionnaire : Communauté de comunes	3	25
> 18.5	Zone Industrielle des Barreliers	1974	Aménageur : La Mairie Gestionnaire : La Mairie	36	1170
> 18.6	Zone Les Prés Blanchards - La Pierre à 3 poux		Gestionnaire : Communauté de communes	4	365
> 18.7	ZA de l'Ardilleux	1986	Aménageur : La Mairie Gestionnaire : La Mairie	5	46
> 18.8	Zone Rue de la Plaine		Gestionnaire : Communauté de comunes	0	
> 18.9	Zone Rue des Ecoles	1980	Propriétaire : La commune - des privés Gestionnaire : La Mairie	2	21
> 18.10	Zone les Bois d'Ouchamps		Gestionnaire : Communauté de comunes	1	34

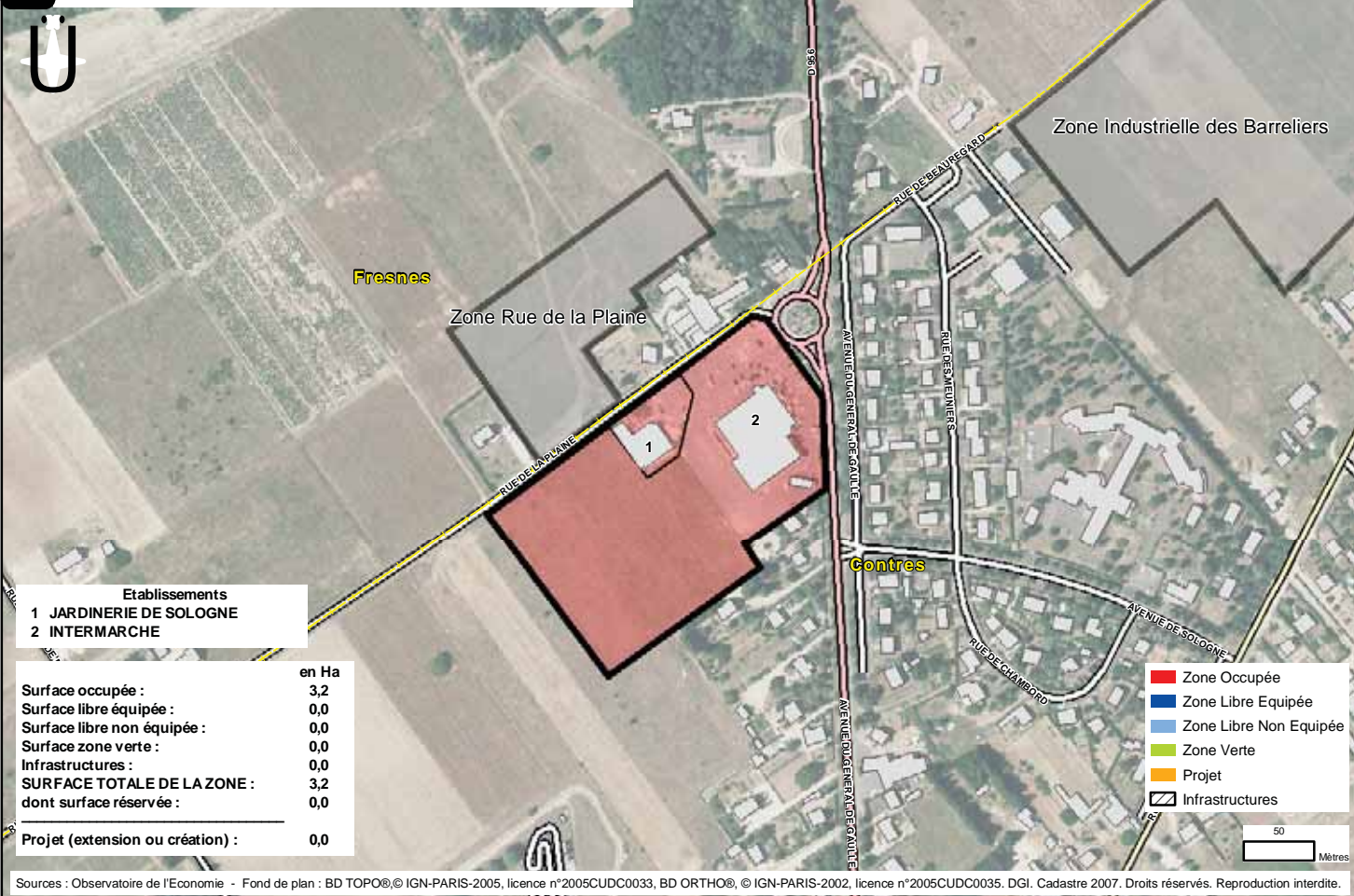
18.1 **Contrôis - CHEMERY - ZAD de la Plante**



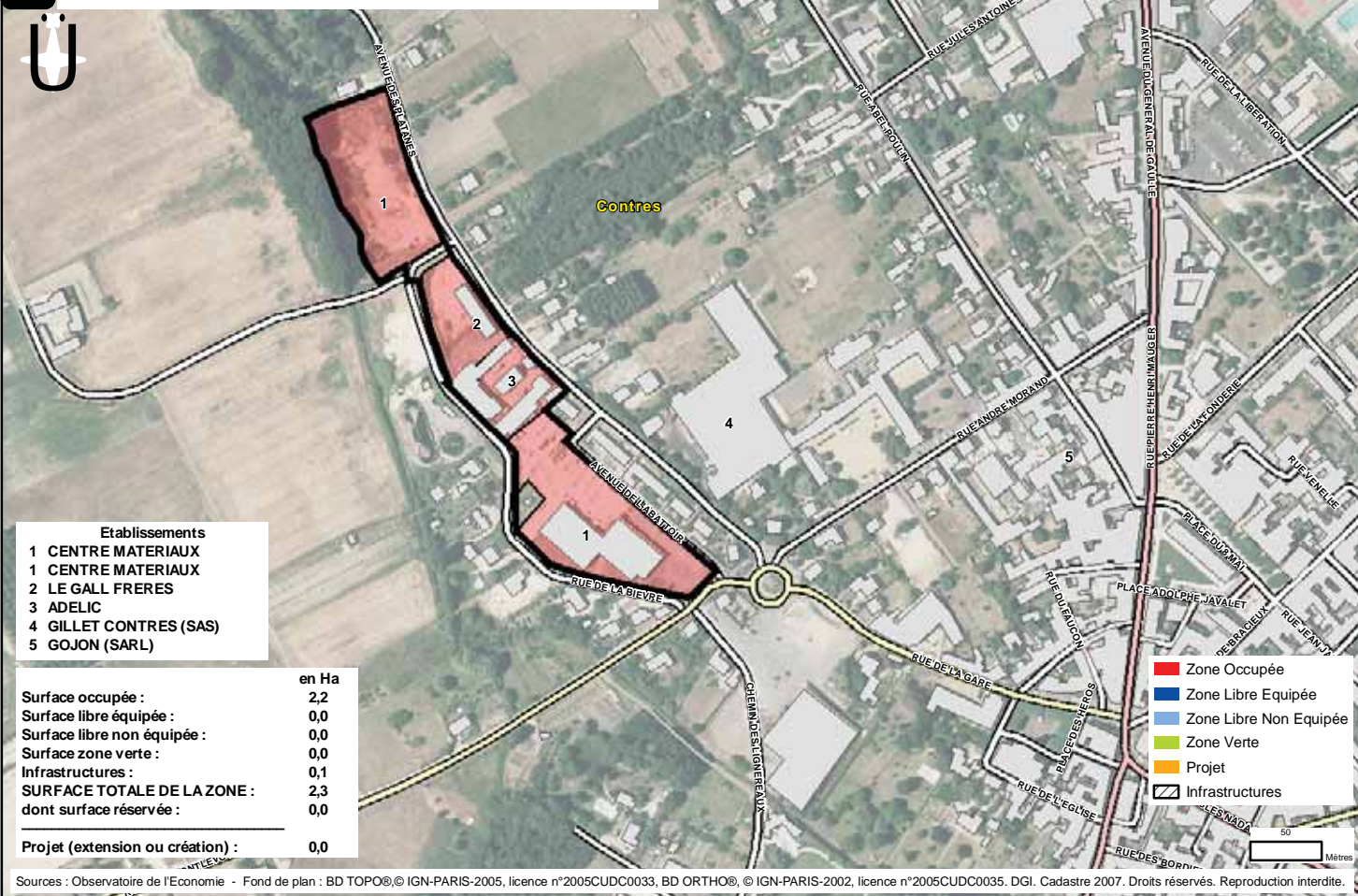
18.2 **Contrôis - CONTRES - Zone de la Bernardière**

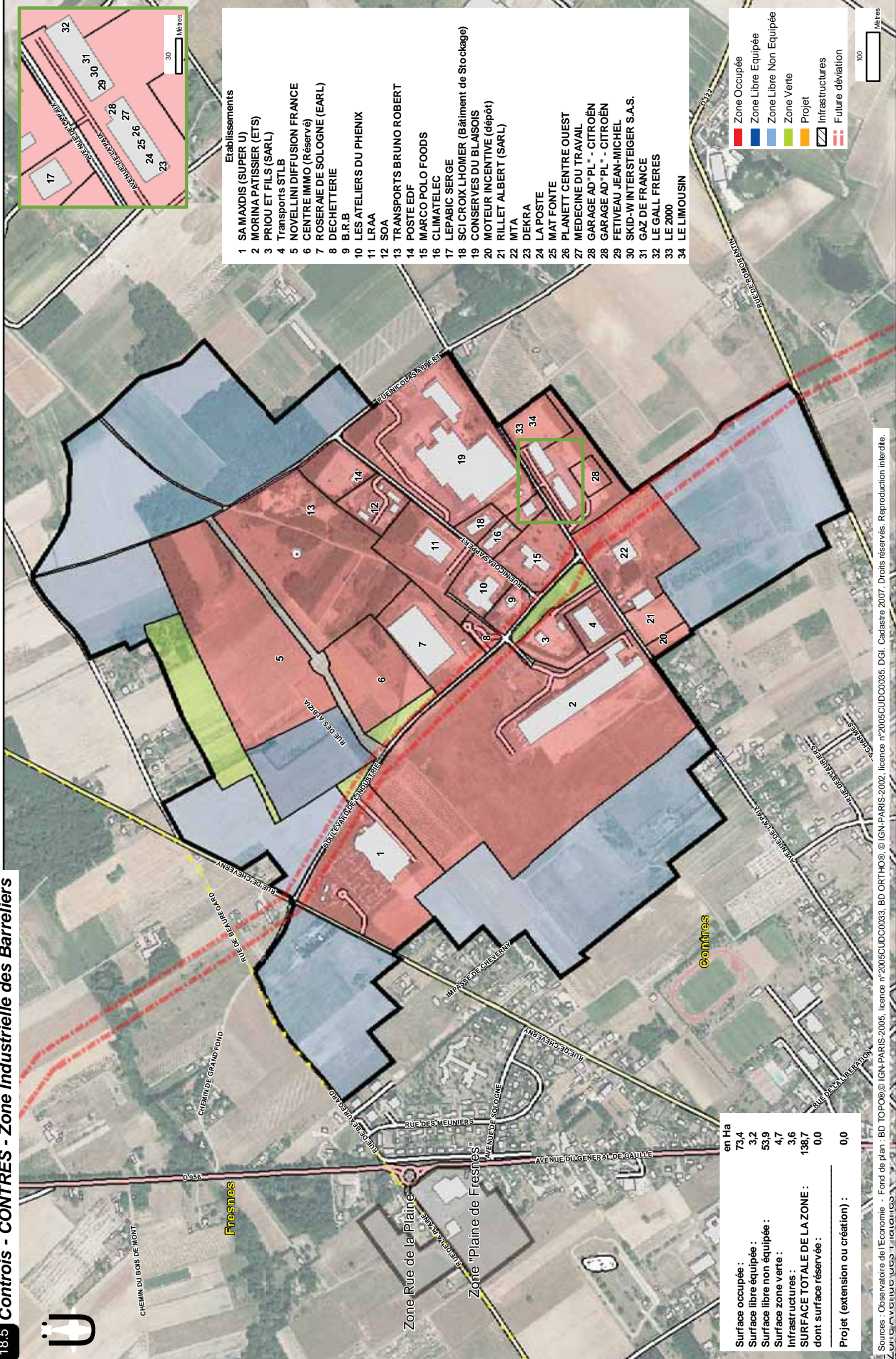


18.3 **Contrôis - CONTRES - Zone "Plaine de Fresnes"**



18.4 **Contrôis - CONTRES - Zone Avenue des Platanes**





- Établissements**
- 1 SA MAXDIS (SUPER U)
 - 2 MORINA PATISSIER (ETS)
 - 3 PRIOU ET FILS (SARL)
 - 4 Transports STLB
 - 5 NOVELLINI DIFFUSION FRANCE
 - 6 CENTRE IMMO (Réservé)
 - 7 ROSERAIE DE SOLOGNE (EARL)
 - 8 DECHETTERIE
 - 9 B.R.B
 - 10 LES ATELIERS DU PHENIX
 - 11 LRAA
 - 12 SOA
 - 13 TRANSPORTS BRUNO ROBERT
 - 14 POSTE EDF
 - 15 MARCO POLO FOODS
 - 16 CLIMATELEC
 - 17 LEPABIC SERGE
 - 18 SCI CROIX L'OMER (Bâtiment de Stockage)
 - 19 CONSERVES DU BLAISOIS
 - 20 MOTEUR INCENTIVE (dépôt)
 - 21 RILLET ALBERT (SARL)
 - 22 MTA
 - 23 DEKRA
 - 24 LA POSTE
 - 25 MAT FONTE
 - 26 PLANETT CENTRE OUEST
 - 27 MEDECINE DU TRAVAIL
 - 28 GARAGE AD"PL" - CITROËN
 - 28 GARAGE AD"PL" - CITROËN
 - 29 FETVEAU JEAN-MICHEL
 - 30 SKID-W INTERSTEIGER S.A.S.
 - 31 GAZ DE FRANCE
 - 32 LE GALL FRERES
 - 33 LE 2000
 - 34 LE LIMOUSIN

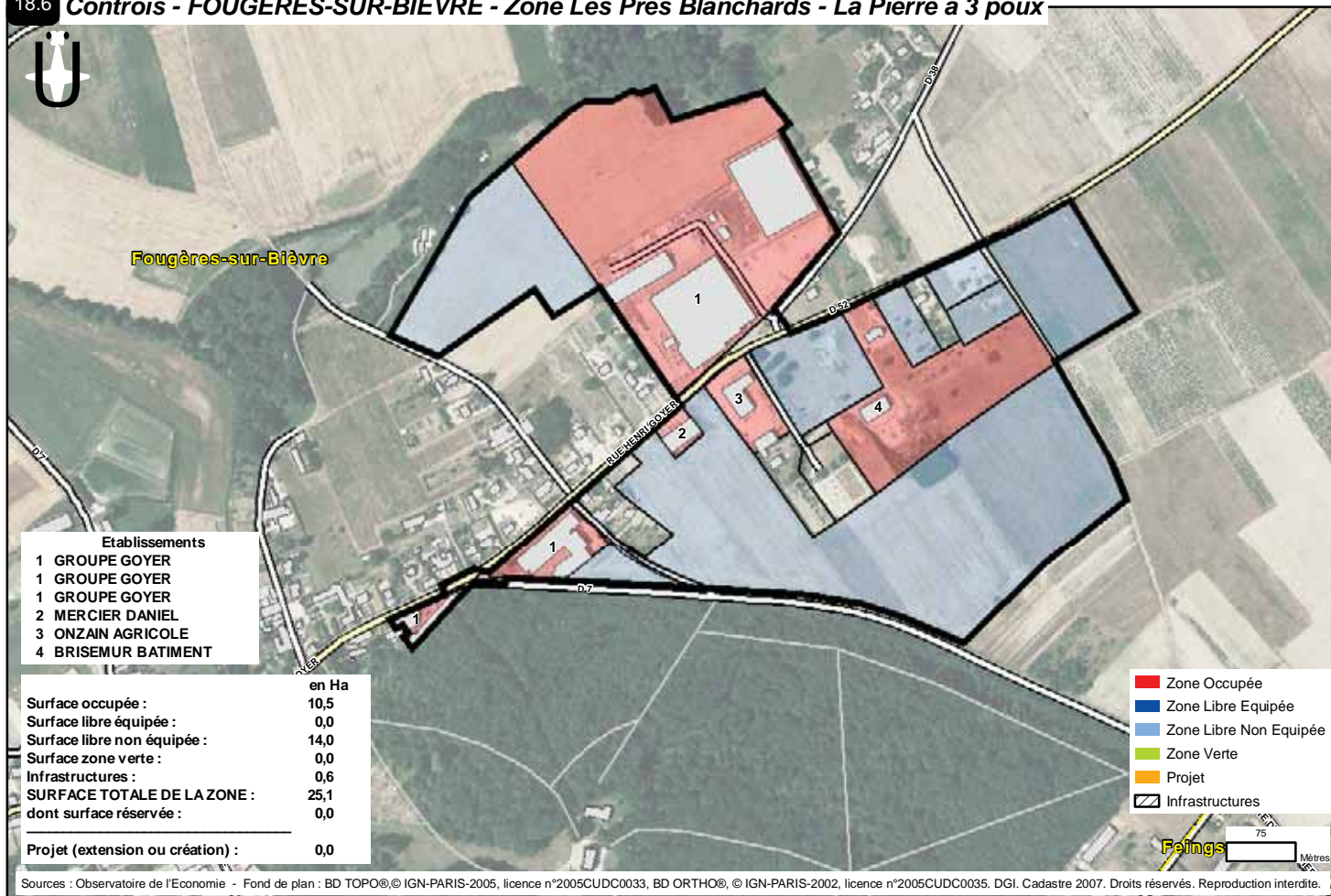
- Zone Occupée
- Zone Libre Equipée
- Zone Libre Non Equipée
- Zone Verte
- Projet
- Infrastructures
- Future déviation

	en Ha
Surface occupée :	73,4
Surface libre équipée :	3,2
Surface libre non équipée :	53,9
Surface zone verte :	4,7
Infrastructures :	3,6
SURFACE TOTALE DE LA ZONE :	138,7
dont surface réservée :	0,0
Projet (extension ou création) :	0,0

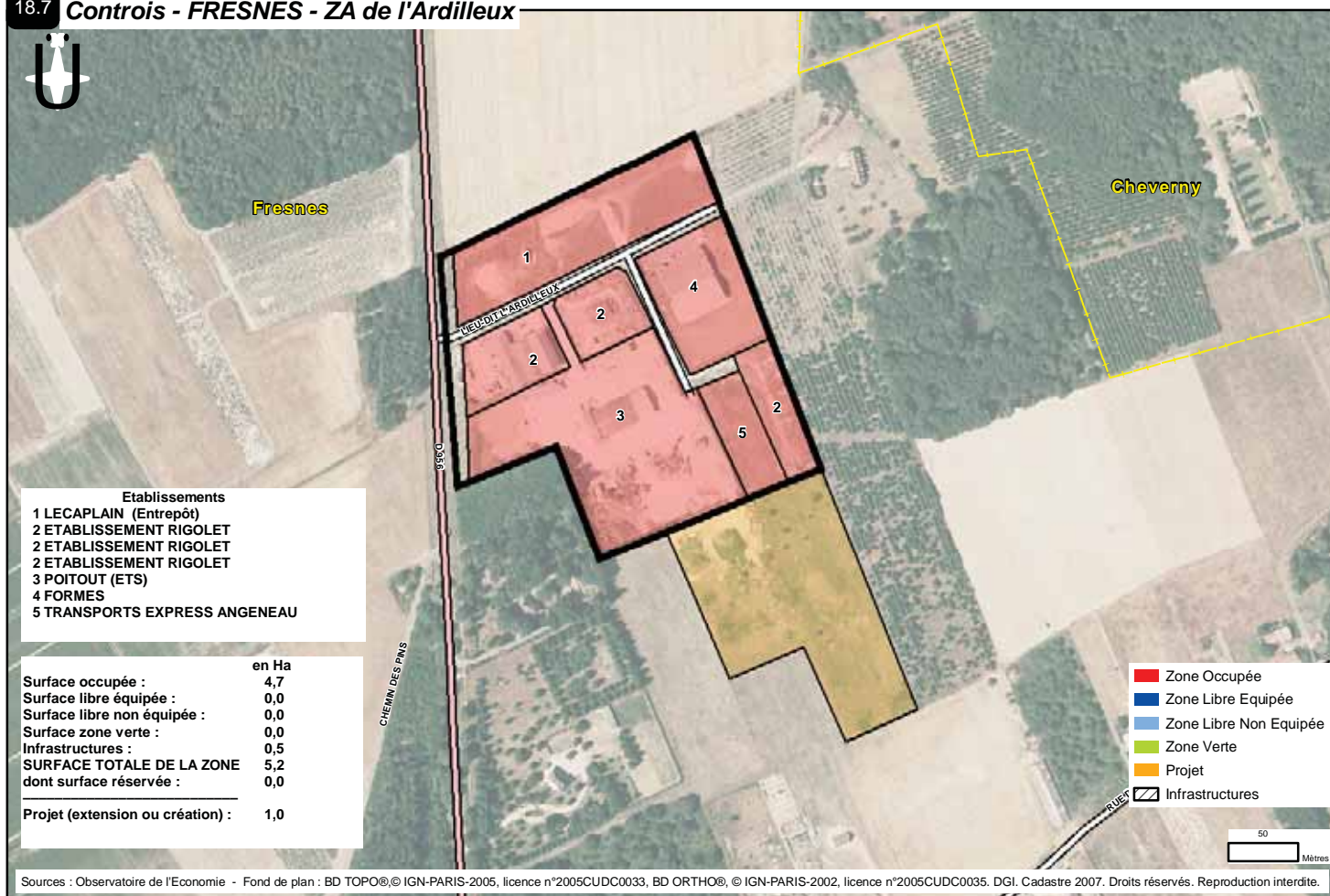
Sources : Observatoire de l'Économie - Fond de plan : BD TOPO@ IGN-PARIS-2005, licence n°2005CUDC00033, BD ORTHO@ IGN-PARIS-2002, licence n°2005CUDC00035, DGI, Cadastre 2007. Droits réservés. Reproduction interdite.



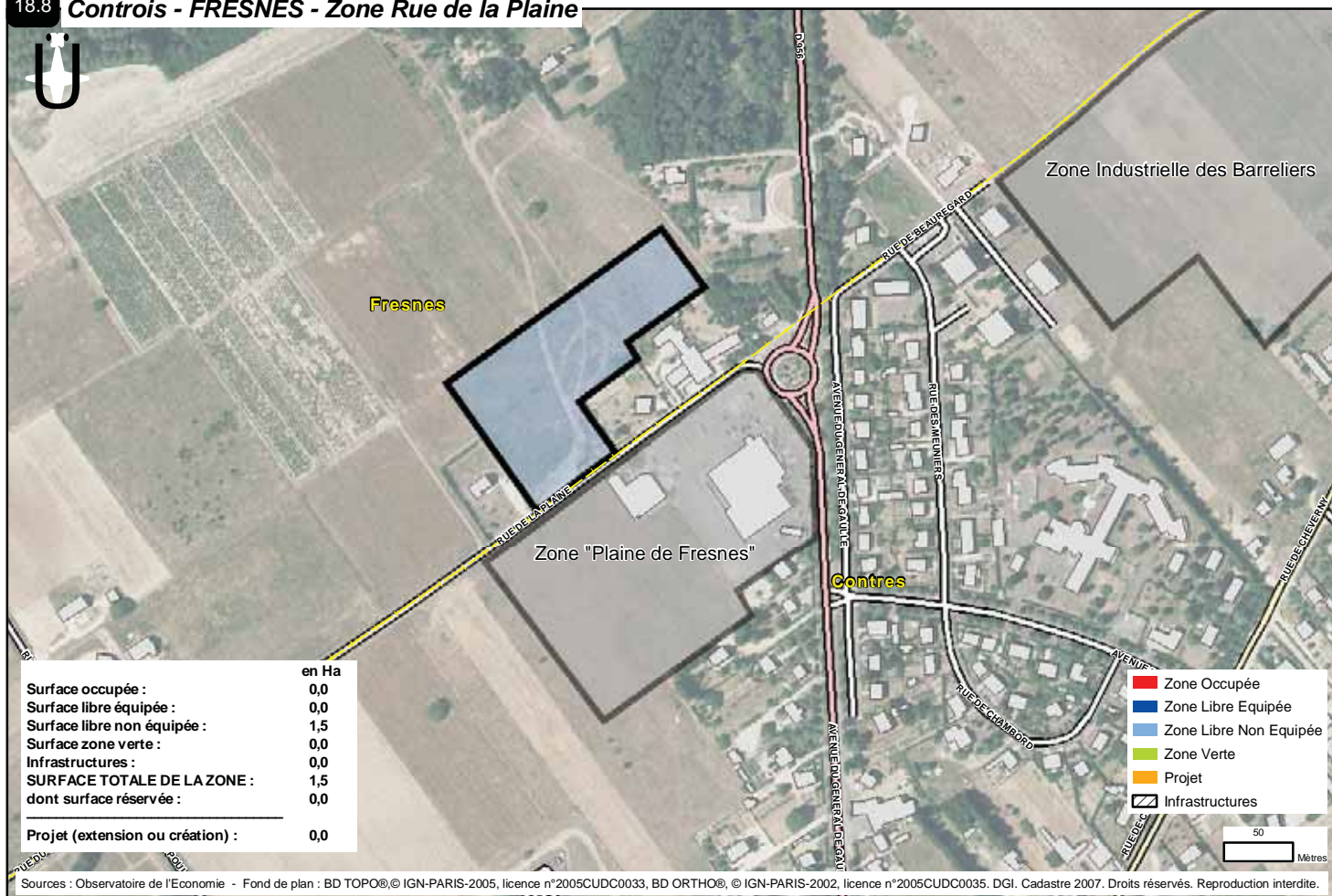
18.6 **Contrôis - FOUGERES-SUR-BIEVRE - Zone Les Prés Blanchards - La Pierre à 3 poux**



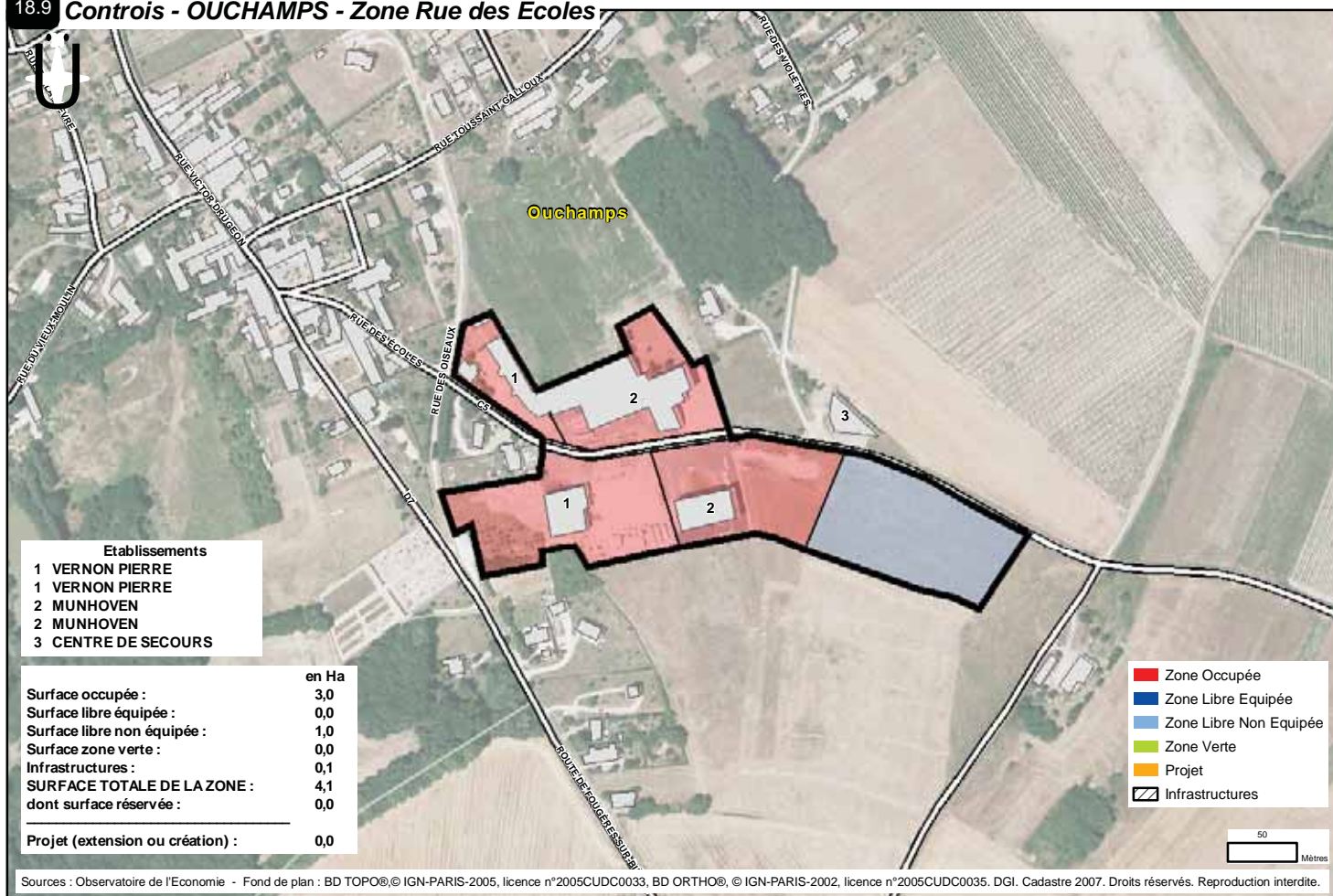
18.7 **Contrôis - FRESNES - ZA de l'Ardilleux**

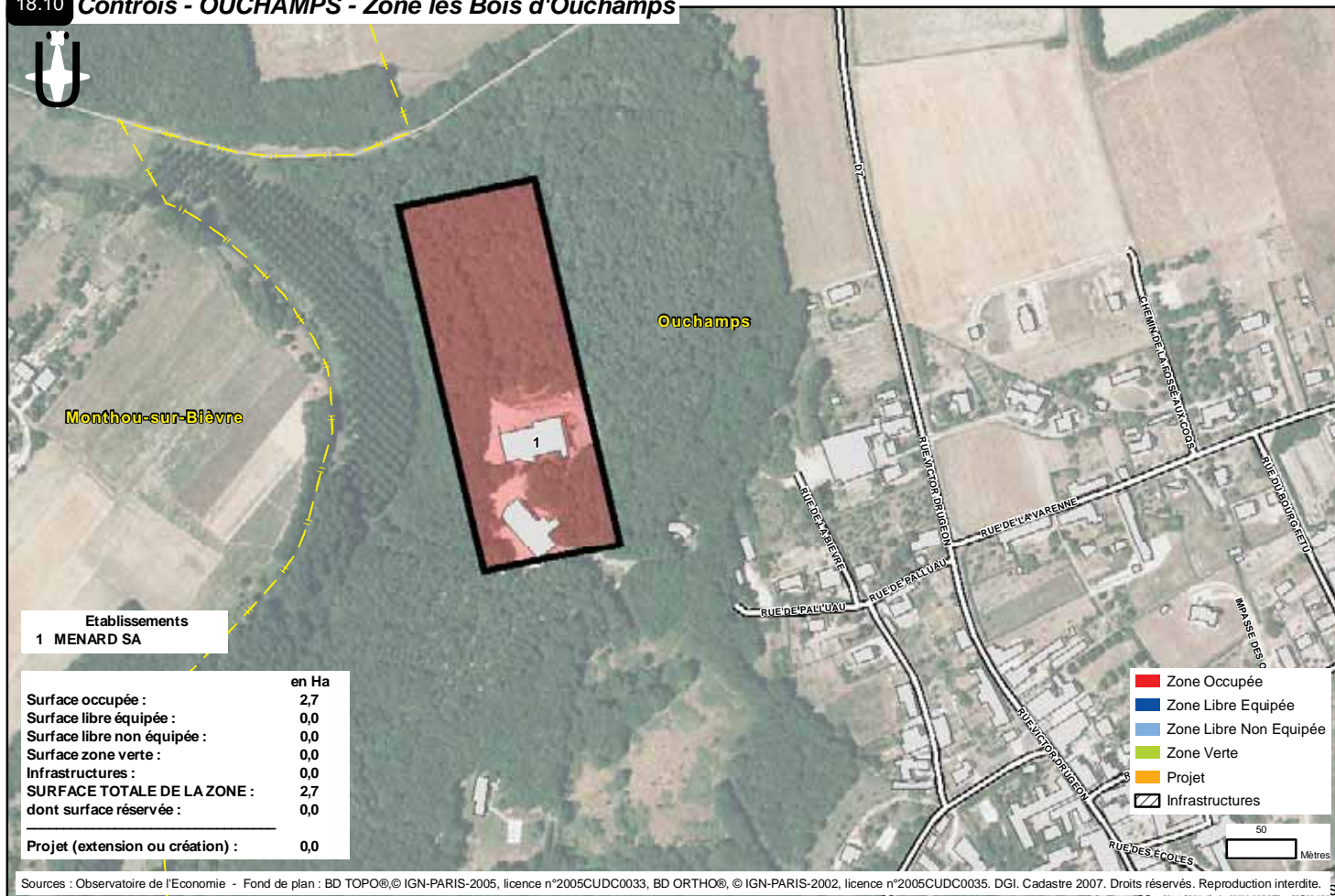


18.8 Controis - FRESNES - Zone Rue de la Plaine



18.9 Controis - OUCHAMPS - Zone Rue des Ecoles





Etablissements
1 MENARD SA

	en Ha
Surface occupée :	2,7
Surface libre équipée :	0,0
Surface libre non équipée :	0,0
Surface zone verte :	0,0
Infrastructures :	0,0
SURFACE TOTALE DE LA ZONE :	2,7
dont surface réservée :	0,0
Projet (extension ou création) :	0,0

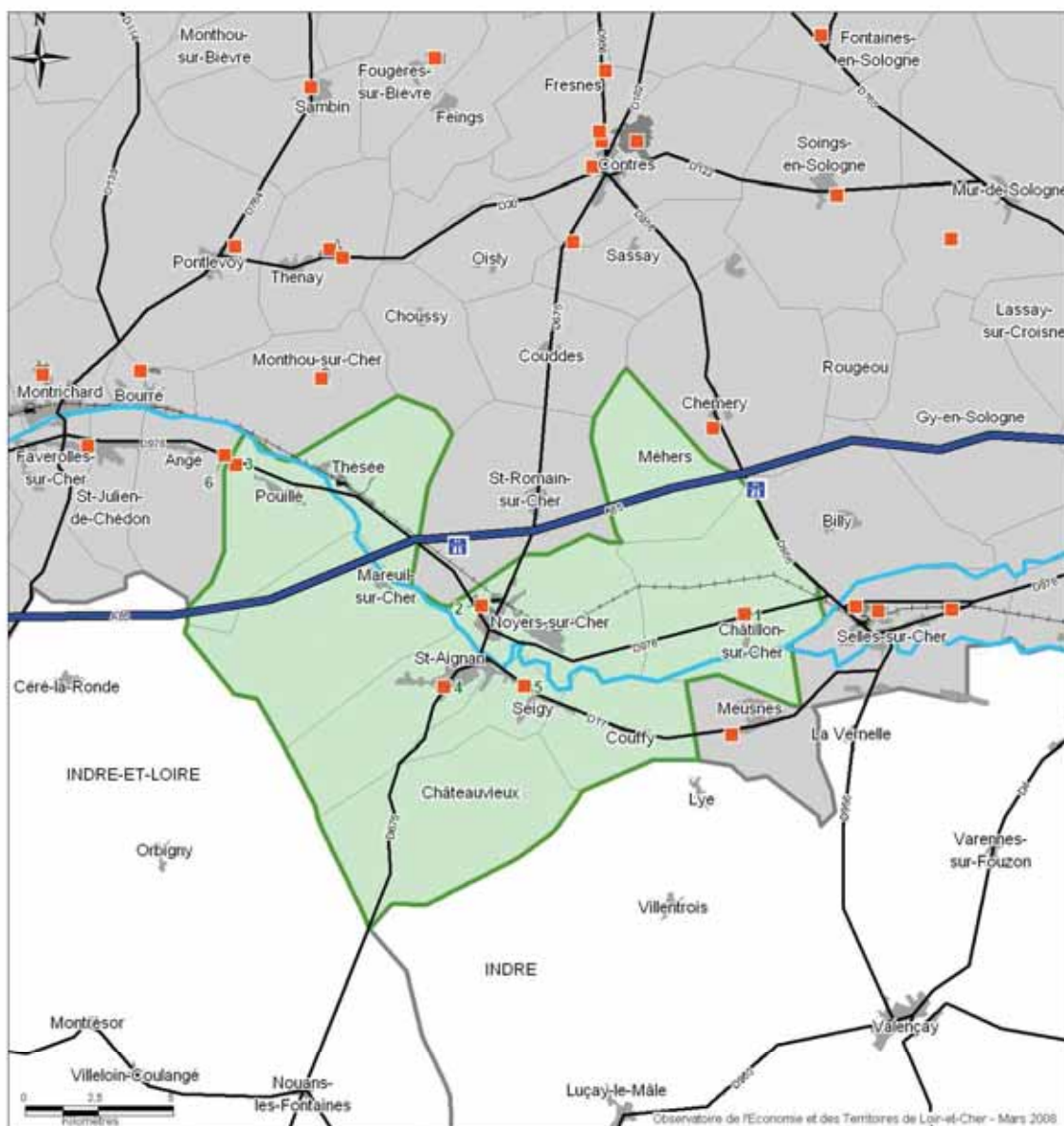
- Zone Occupée
- Zone Libre Equipée
- Zone Libre Non Equipée
- Zone Verte
- Projet
- Infrastructures

50 Mètres

Sources : Observatoire de l'Économie - Fond de plan : BD TOPO® © IGN-PARIS-2005, licence n°2005CUDC0033, BD ORTHO®, © IGN-PARIS-2002, licence n°2005CUDC0035. DGI. Cadastre 2007. Droits réservés. Reproduction interdite.



19 - ZONES D'ACTIVITES DE LA COMMUNAUTE DE COMMUNES VAL DE CHER – SAINT-AIGNAN ET D'ANGE



Communauté de Communes Val de Cher - Saint-Aignan

> 19.1	ZA Les Poizas	Châtillon-sur-Cher
> 19.2	ZA du Grelettier	Noyers-sur-Cher
> 19.3	ZA de Chassenet	Pouillé
> 19.4	Zone Les Caves de la Dabinerie	Saint-Aignan
> 19.5	Zone de Seigy	Seigy

Hors communauté

> 19.6	Zone de Chassenay	Angé
--------	-------------------	------

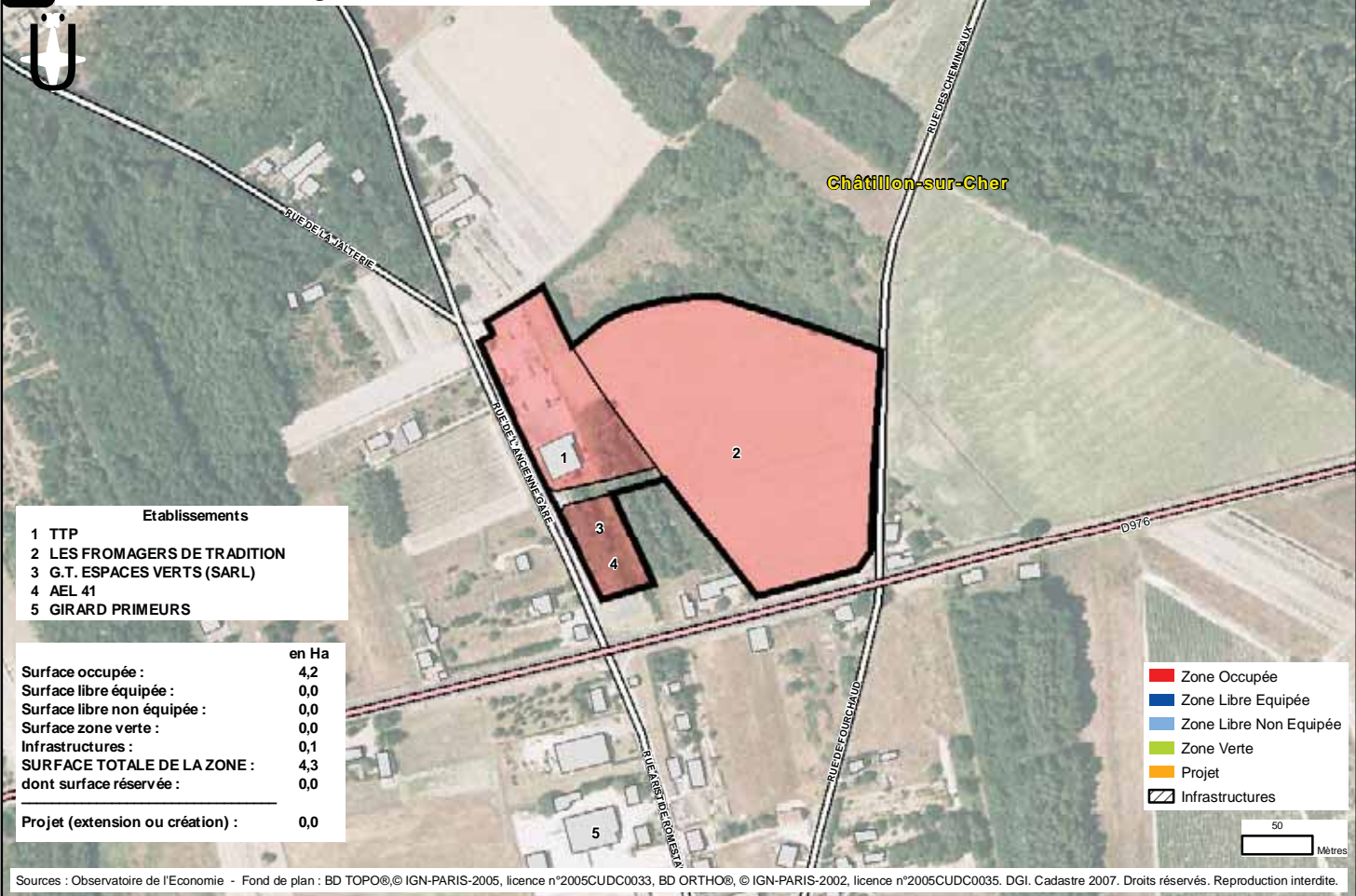
Communauté de Communes Val de Cher - Saint-Aignan

> 19.1	ZA Les Poizas	2000	Propriétaire : Communauté de Communes Val de Cher - Saint-Aignan Aménageur : Communauté de Communes Val de Cher - Saint-Aignan Gestionnaire : Communauté de Communes Val de Cher - Saint-Aignan	4	41
> 19.2	ZA du Grelettier	1974	Propriétaire : La commune Aménageur : La commune Gestionnaire : Val de Cher - Saint-Aignan	40	370
> 19.3	ZA de Chassenet	1980	Propriétaire : Communauté de Communes Val de Cher - Saint-Aignan Aménageur : Communauté de Communes Val de Cher - Saint-Aignan Gestionnaire : Communauté de Communes Val de Cher - Saint-Aignan	2	5
> 19.4	Zone Les Caves de la Dabinerie	1981	Propriétaire : Communauté de Communes Val de Cher - Saint-Aignan Aménageur : Communauté de Communes Val de Cher - Saint-Aignan Gestionnaire : Communauté de Communes Val de Cher - Saint-Aignan	10	222
> 19.5	Zone de Seigy	1972	Gestionnaire : Val de Cher - Saint-Aignan	7	24

Hors communauté

> 19.6	Zone de Chassenay	1989	Gestionnaire : La Mairie	2	45
--------	-------------------	------	--------------------------	---	----





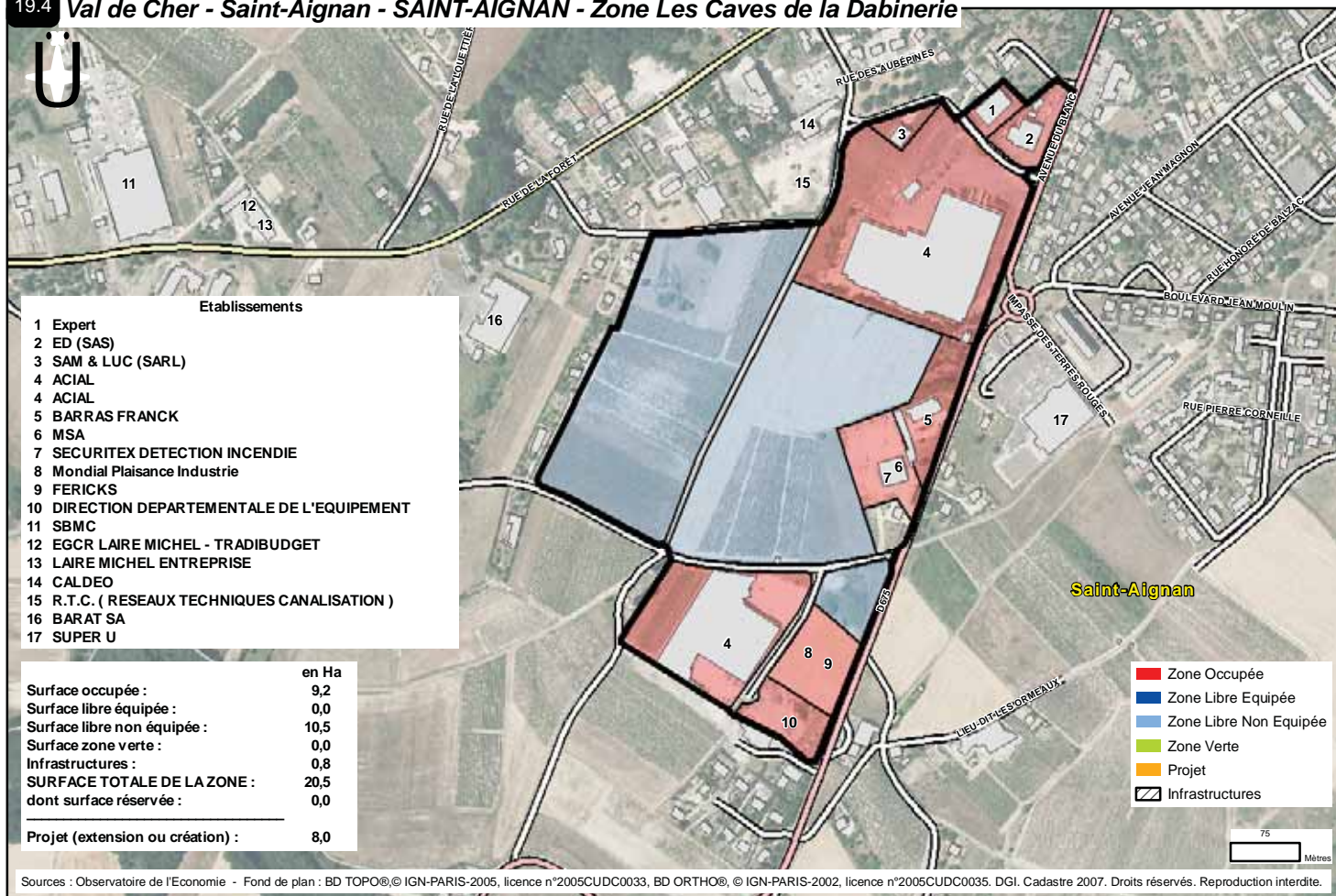
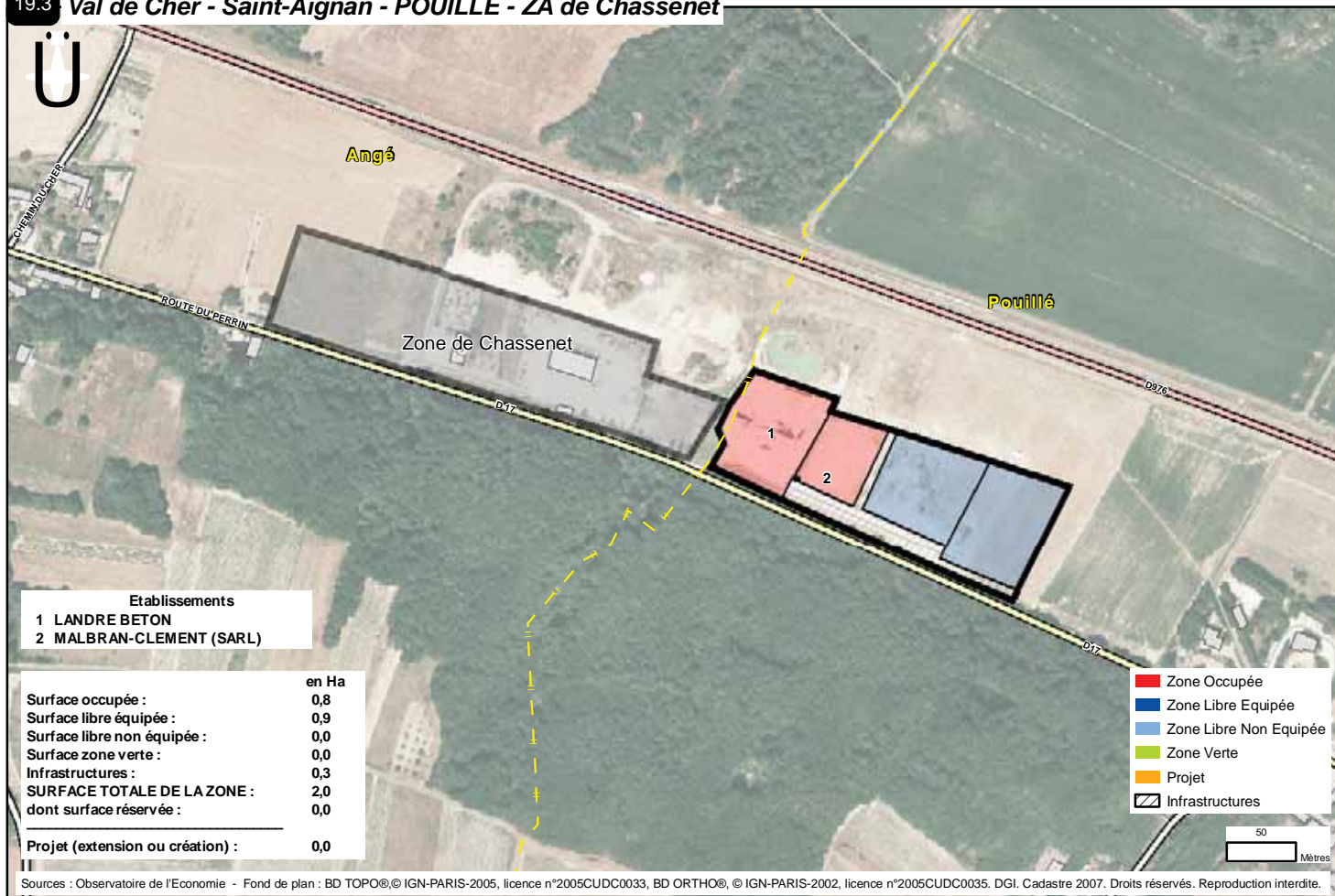
Etablissements	
1	TTP
2	LES FROMAGERS DE TRADITION
3	G.T. ESPACES VERTS (SARL)
4	AEL 41
5	GIRARD PRIMEURS

	en Ha
Surface occupée :	4,2
Surface libre équipée :	0,0
Surface libre non équipée :	0,0
Surface zone verte :	0,0
Infrastructures :	0,1
SURFACE TOTALE DE LA ZONE :	4,3
dont surface réservée :	0,0
Projet (extension ou création) :	0,0

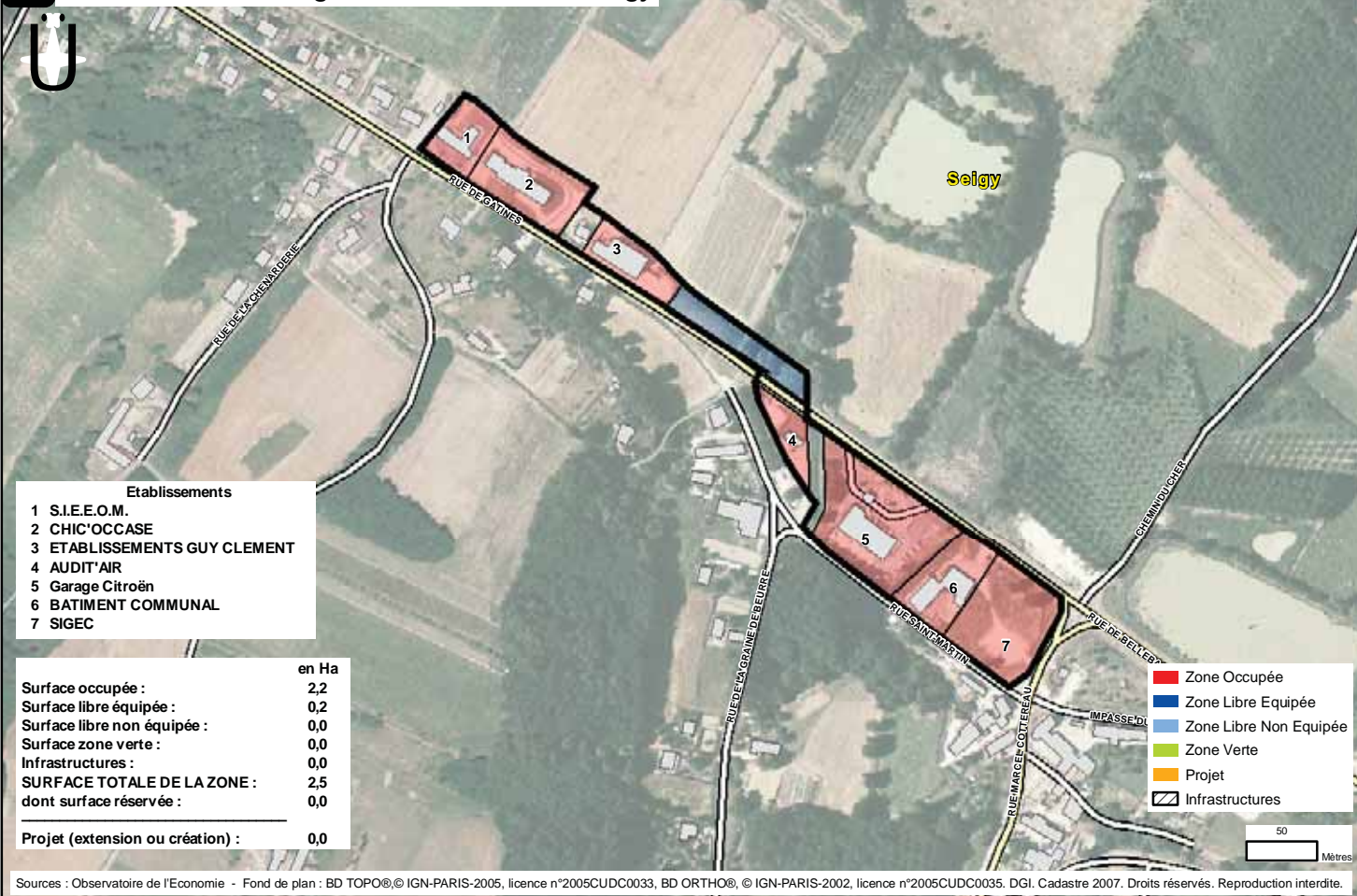
- Zone Occupée
- Zone Libre Equipée
- Zone Libre Non Equipée
- Zone Verte
- Projet
- Infrastructures

Sources : Observatoire de l'Economie - Fond de plan : BD TOPO® © IGN-PARIS-2005, licence n°2005CUDC0033, BD ORTHO®, © IGN-PARIS-2002, licence n°2005CUDC0035, DGI, Cadastre 2007. Droits réservés. Reproduction interdite.

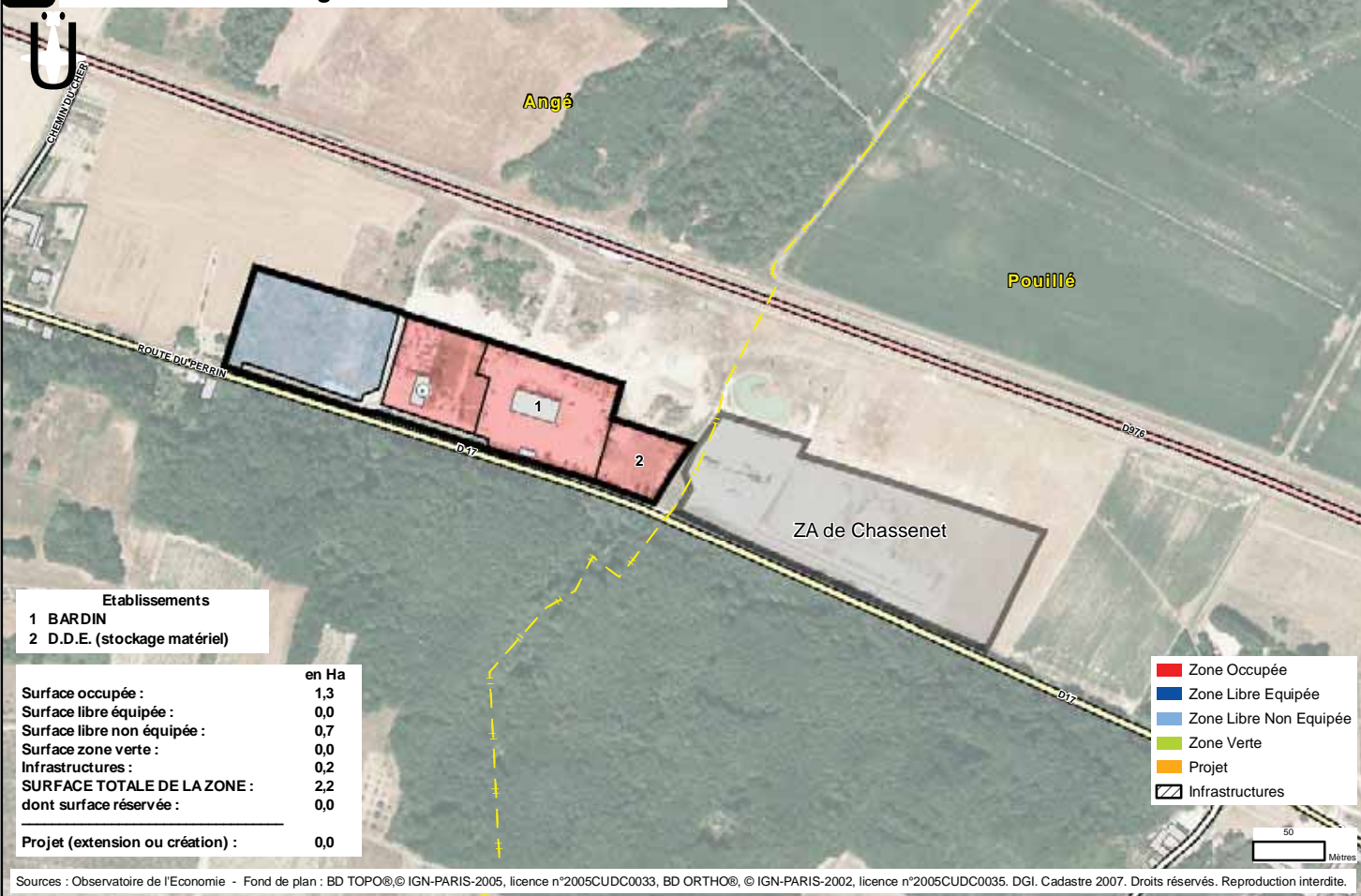




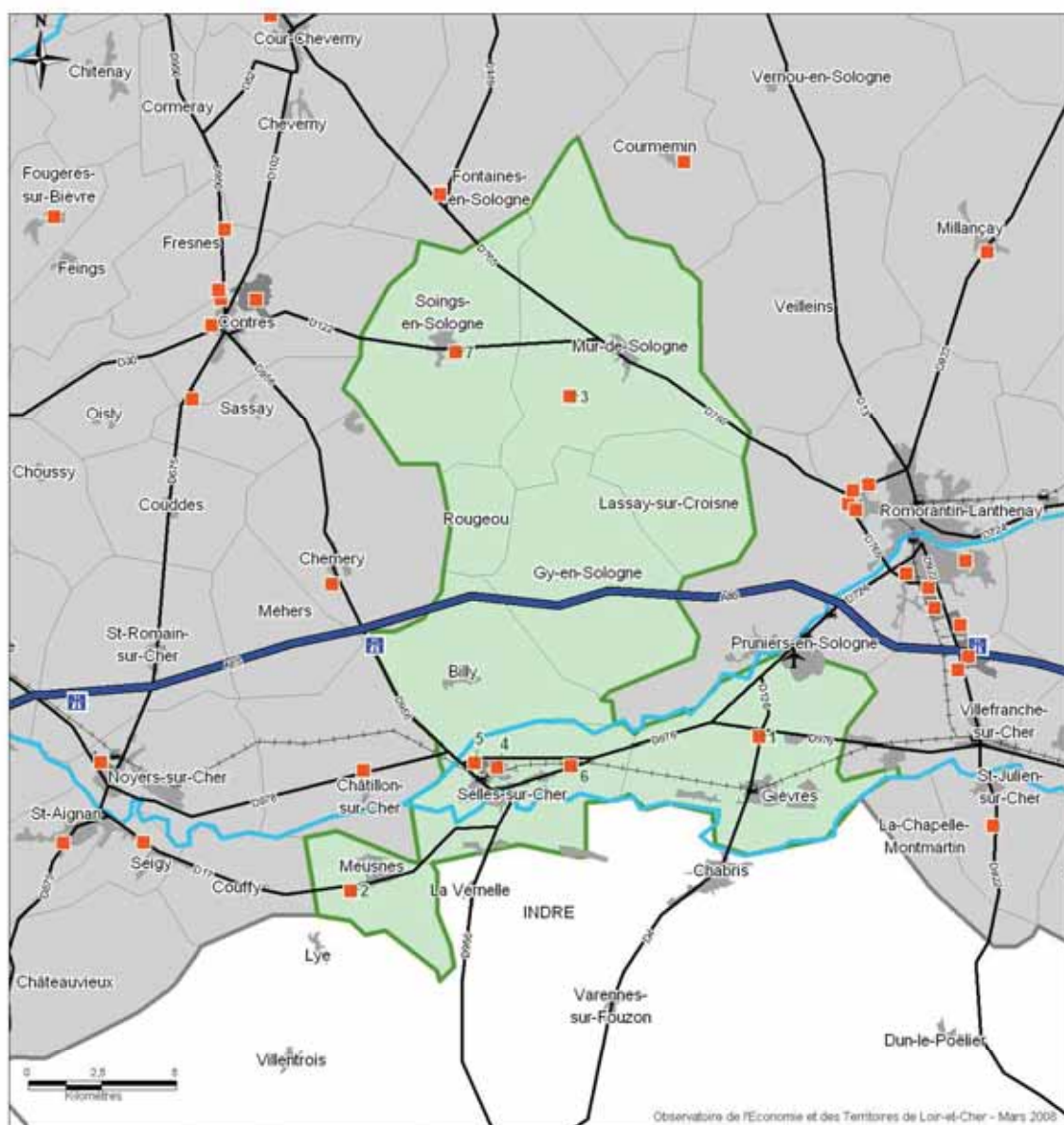
19.5 Val de Cher - Saint-Aignan - SEIGY - Zone de Seigy



19.6 Val de Cher - Saint-Aignan - ANGE - Zone de Chassenet



20 - ZONES D'ACTIVITES DE LA COMMUNAUTE DE COMMUNES CHER - SOLOGNE



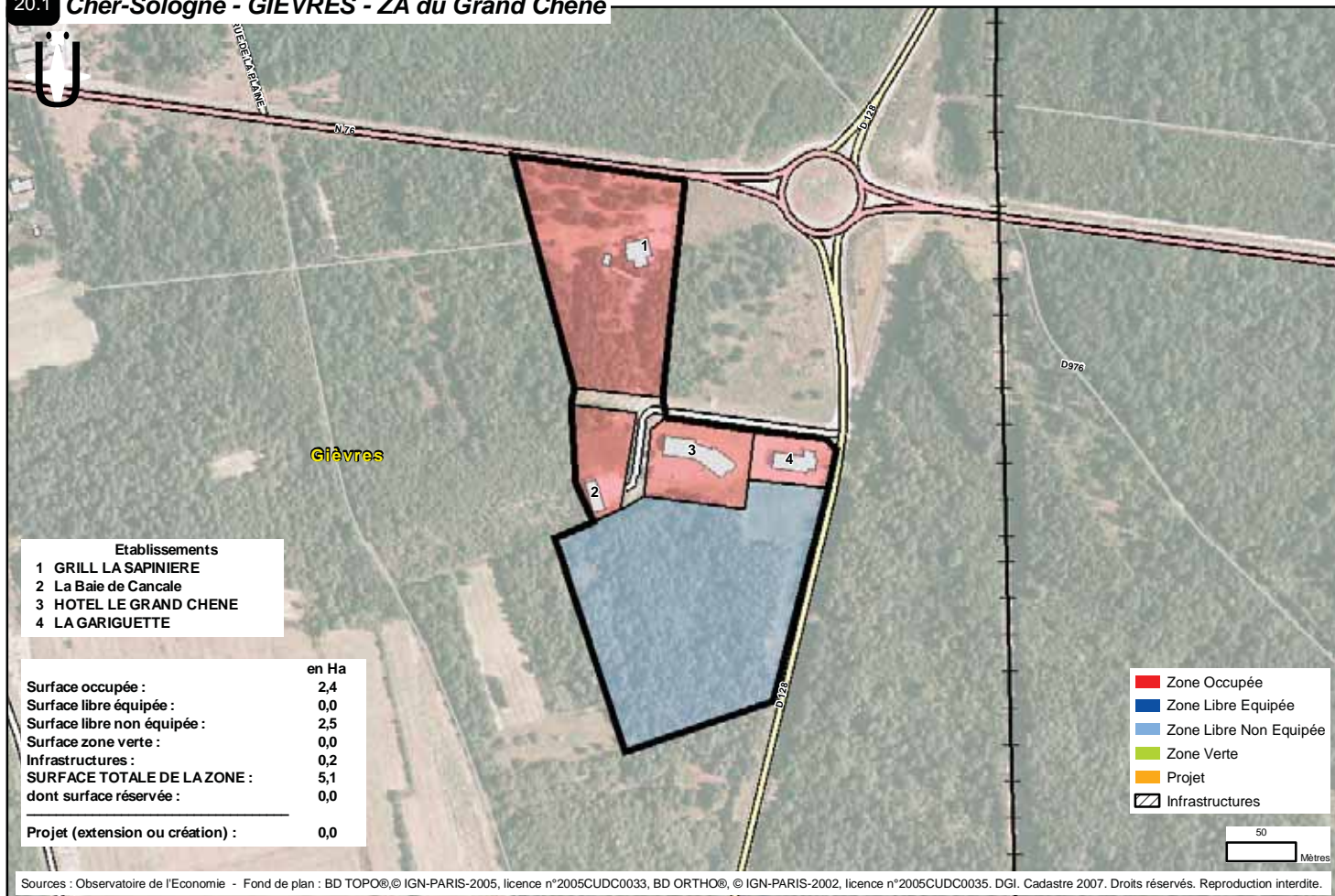
Communauté de communes Cher-Sologne

> 20.1	ZA du Grand Chêne	Gièvres
> 20.2	Zone Artisanale "Le Pré Gombaud"	Meusnes
> 20.3	Zone Artisanale de l'Étang Marais	Mur-de-Sologne
> 20.4	Parc "Cher Sologne"	Selles-sur-Cher
> 20.5	Zone d'Activités Ouest des Grands Pantalons	Selles-sur-Cher
> 20.6	Zone d'Activités Est Les Murs	Selles-sur-Cher
> 20.7	Zone de Soings-en-Sologne	Soings-en-Sologne

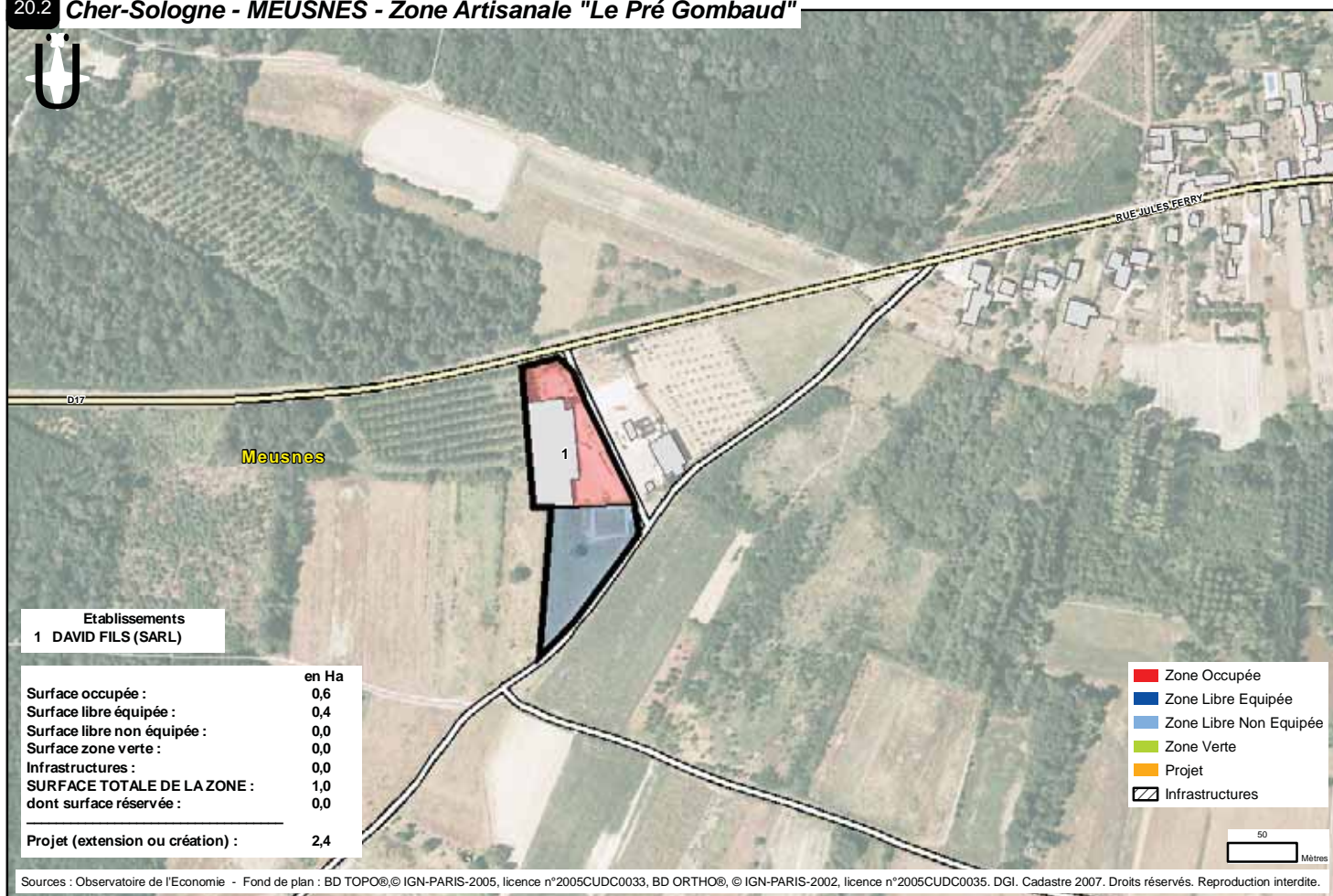
Communauté de communes Cher-Sologne

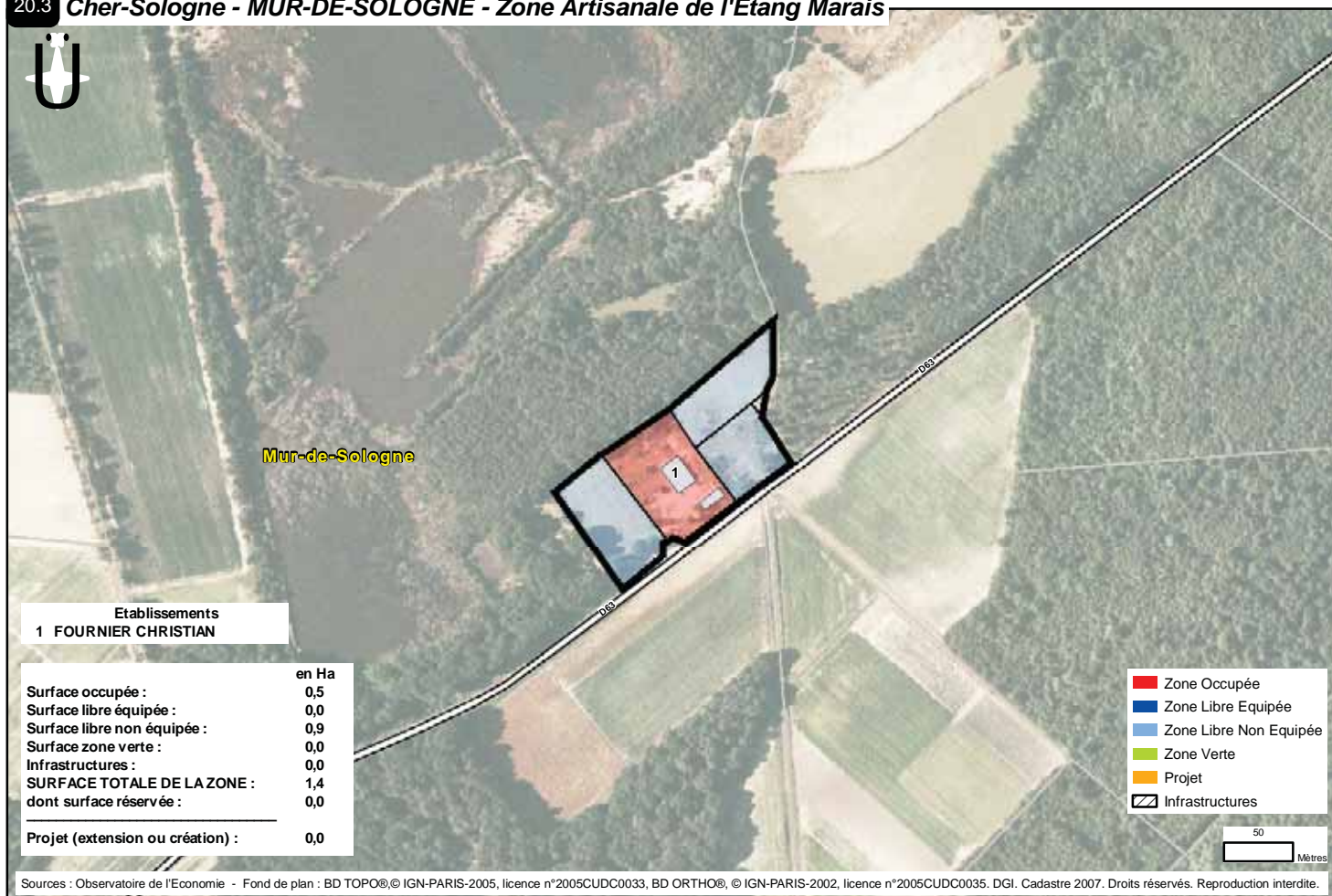
> 20.1	ZA du Grand Chêne	1982	Gestionnaire : La Mairie	4	9
> 20.2	Zone Artisanale "Le Pré Gombaud"	1981	Propriétaire : La commune Aménageur : La Mairie Gestionnaire : La Mairie	1	51
> 20.3	Zone Artisanale de l'Etang Marais	1989	Propriétaire : La commune Gestionnaire : La Mairie	1	5
> 20.4	Parc "Cher Sologne"	2000	Propriétaire : Communauté de communes Cher-Sologne Aménageur : Communauté de communes Cher-Sologne Gestionnaire : Communauté de communes Cher-Sologne	12	180
> 20.5	Zone d'Activités Ouest des Grands Pantalons	1989	Aménageur : La Mairie Gestionnaire : La Mairie	10	44
> 20.6	Zone d'Activités Est Les Murs	1975	Aménageur : La Mairie Gestionnaire : La Mairie	6	50
> 20.7	Zone de Soings-en-Sologne	1991	Propriétaire : La commune Gestionnaire : La Mairie	0	

20.1 Cher-Sologne - GIEVRES - ZA du Grand Chêne



20.2 Cher-Sologne - MEUSNES - Zone Artisanale "Le Pré Gombaud"






Etablissements
1 FOURNIER CHRISTIAN

	en Ha
Surface occupée :	0,5
Surface libre équipée :	0,0
Surface libre non équipée :	0,9
Surface zone verte :	0,0
Infrastructures :	0,0
SURFACE TOTALE DE LA ZONE :	1,4
dont surface réservée :	0,0
<hr/>	
Projet (extension ou création) :	0,0

- Zone Occupée
- Zone Libre Equipée
- Zone Libre Non Equipée
- Zone Verte
- Projet
- Infrastructures



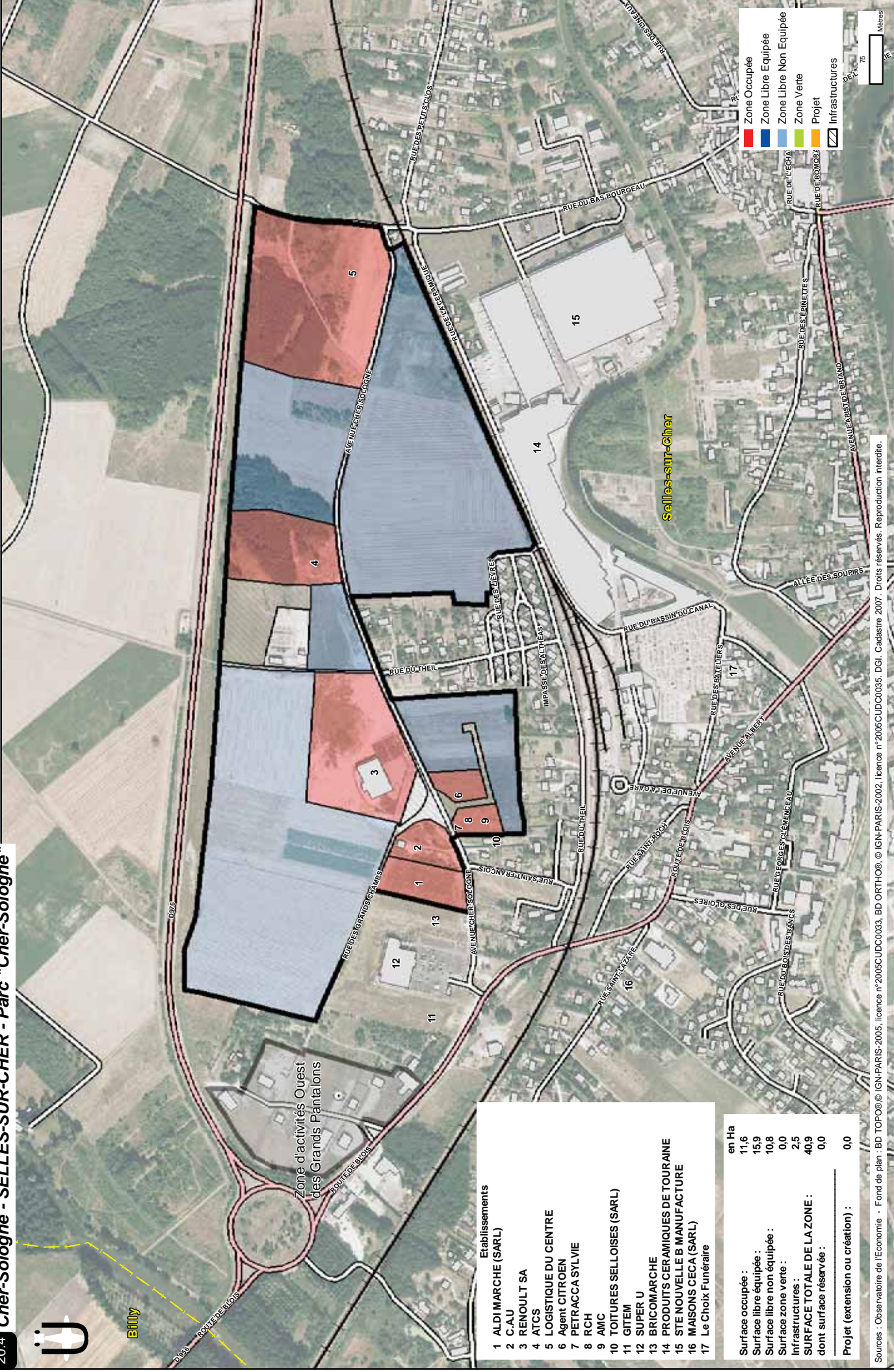
Sources : Observatoire de l'Economie - Fond de plan : BD TOPO® © IGN-PARIS-2005, licence n°2005CUDC0033, BD ORTHO®, © IGN-PARIS-2002, licence n°2005CUDC0035. DGI. Cadastre 2007. Droits réservés. Reproduction interdite.





Billy

Zone d'activités Ouest
des Grands Pantalons



■ Zone Occupée
■ Zone Libre Equipée
■ Zone Libre Non Equipée
■ Zone Verte
■ Projet
 Infrastructures



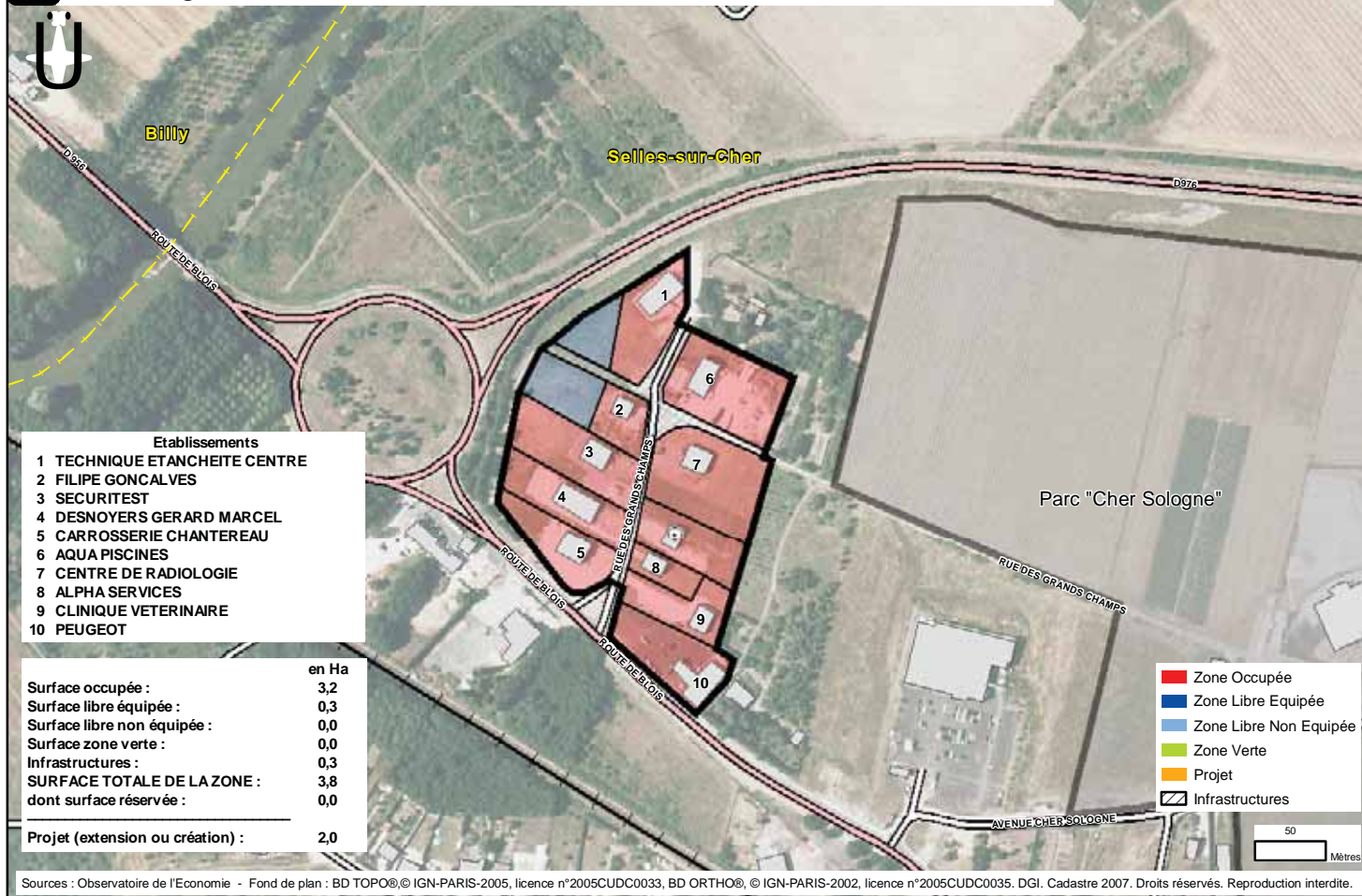
Etablissements	
1	ALDI MARCHÉ (SARL)
2	C.A.U
3	RENOULT SA
4	ATCS
5	LOGISTIQUE DU CENTRE
6	Agent CITROËN
7	PETRACCA SYLVIE
8	RCH
9	AMC
10	TOITURES SELLOISES (SARL)
11	GITEM
12	SUPER U
13	BRICOMARCHE
14	PRODUITS CERAMIQUES DE TOURNAI
15	STE NOUVELLE B MANUFACTURE
16	MAISONS CECA (SARL)
17	Le Choix Funéraire

	en Ha
Surface occupée :	11,6
Surface libre équipée :	15,9
Surface libre non équipée :	10,8
Surface zone verte :	0,0
Infrastructures :	2,5
SURFACE TOTALE DE LA ZONE :	40,9
dont surface réservée :	0,0
Projet (extension ou création) :	0,0

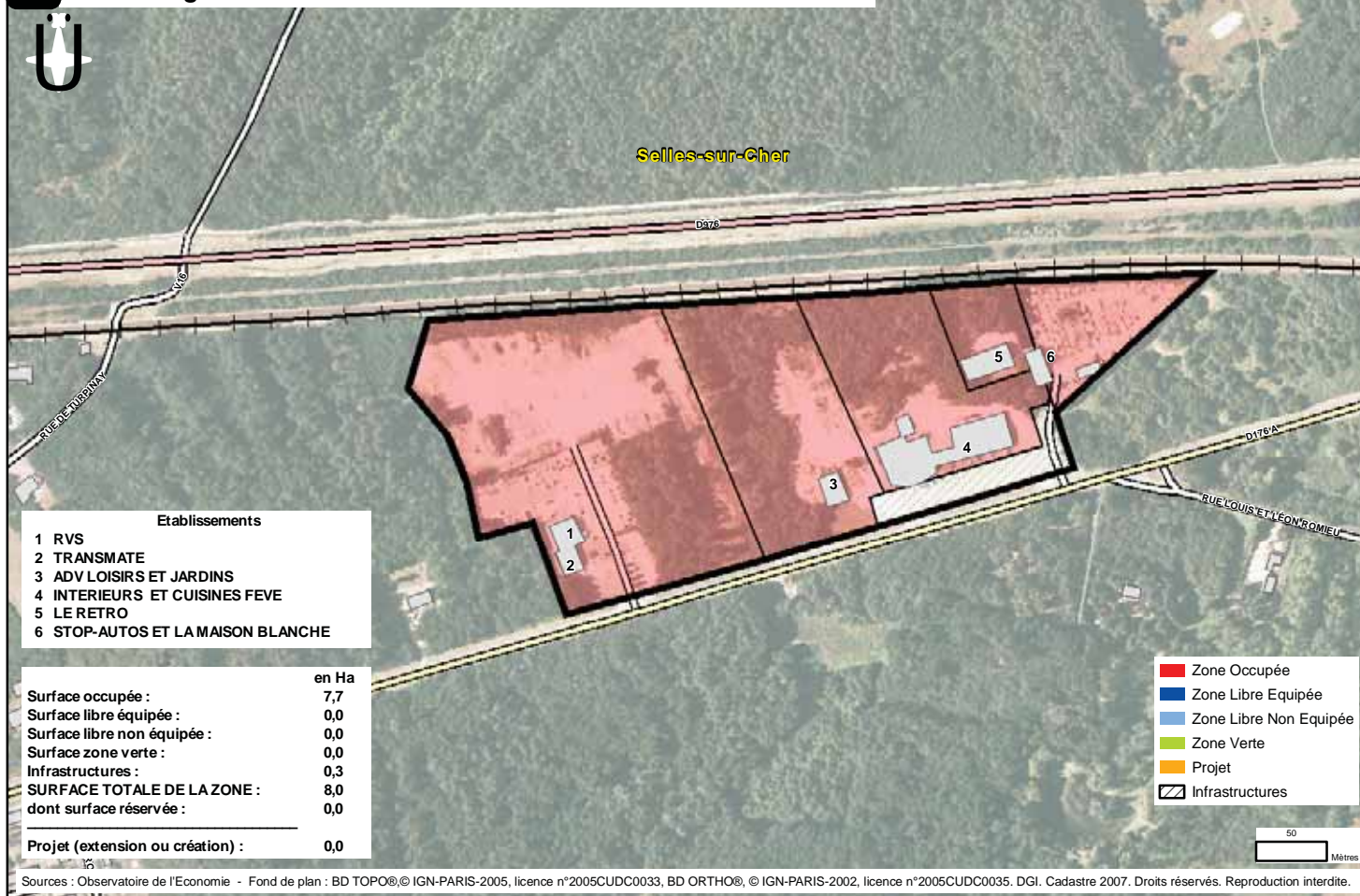
Sources : Observatoire de l'Économie - Fond de plan : BD TOPO© IGN-PARIS-2005, licence n°2005CUDC0033, BD ORTHO© IGN-PARIS-2002, licence n°2005CUDC0035, DGI, Cadastre 2007. Droits réservés. Reproduction interdite.

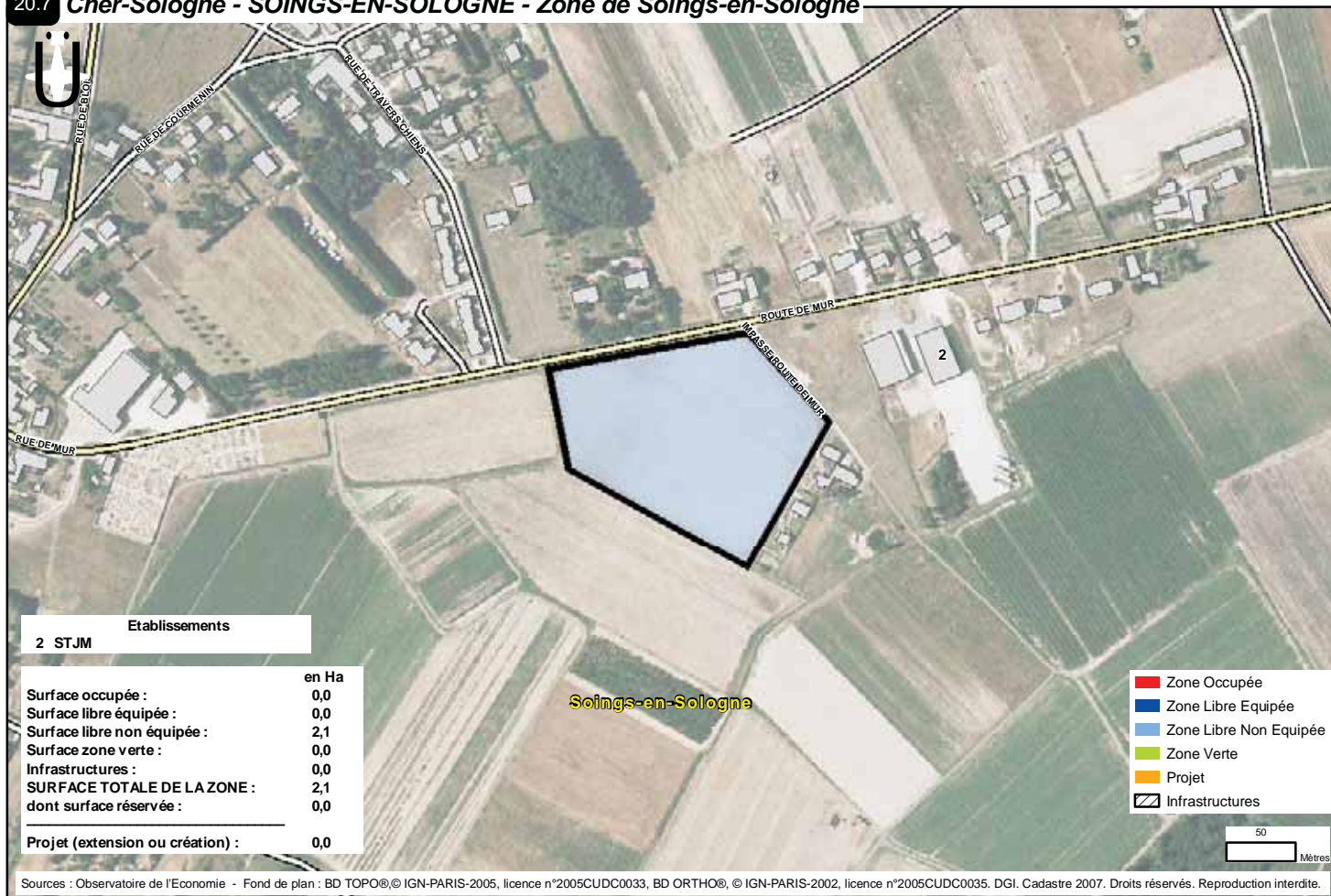


20.5 Cher-Sologne - SELLES-SUR-CHER - Zone d'Activités Ouest des Grands Pantalons



20.6 Cher-Sologne - SELLES-SUR-CHER - Zone d'Activités Est Les Murs





Établissements
2 STJM

	en Ha
Surface occupée :	0,0
Surface libre équipée :	0,0
Surface libre non équipée :	2,1
Surface zone verte :	0,0
Infrastructures :	0,0
SURFACE TOTALE DE LA ZONE :	2,1
dont surface réservée :	0,0
Projet (extension ou création) :	0,0

Soings-en-Sologne

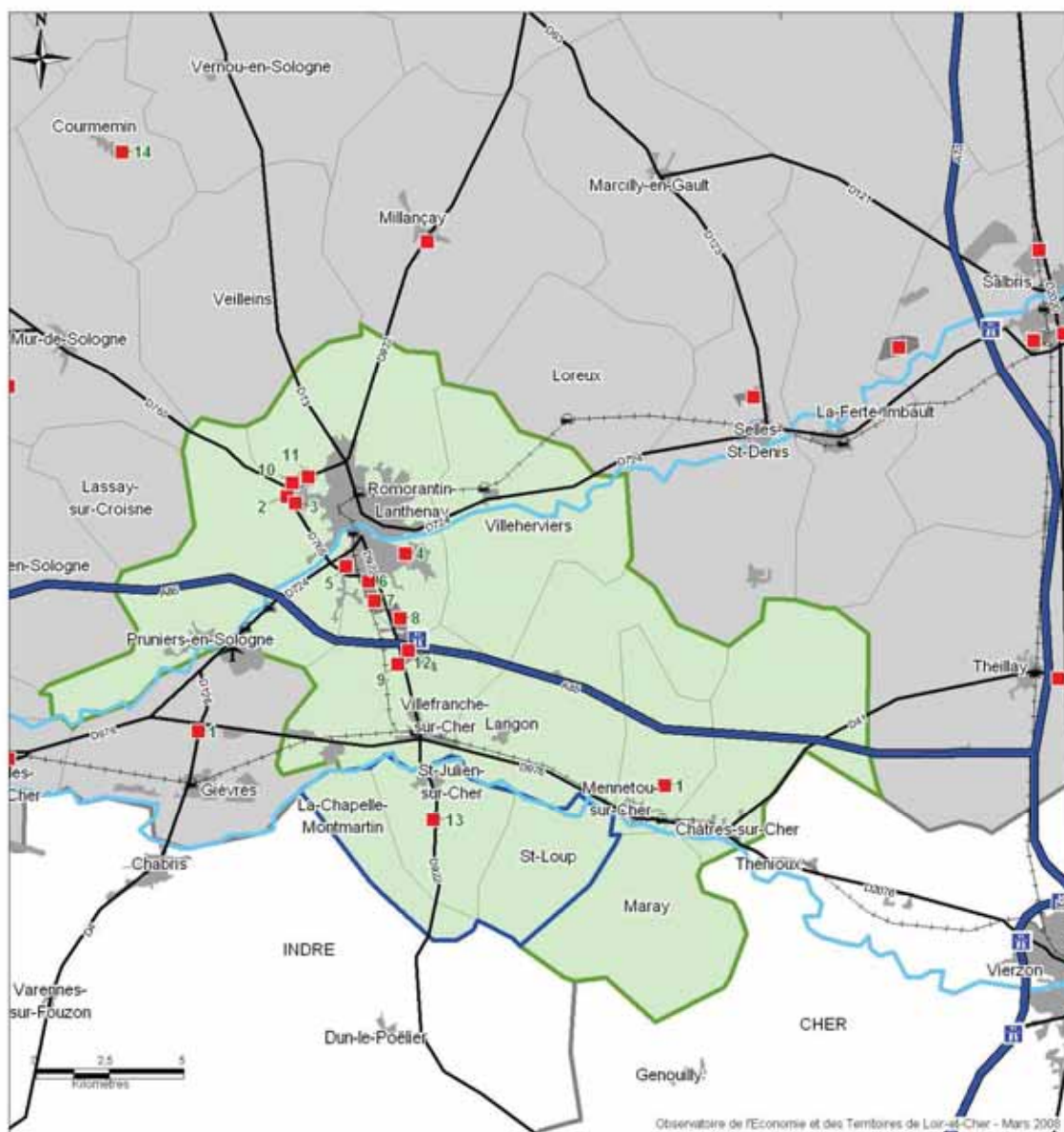
- Zone Occupée
- Zone Libre Equipée
- Zone Libre Non Equipée
- Zone Verte
- Projet
- Infrastructures

50 Mètres

Sources : Observatoire de l'Economie - Fond de plan : BD TOPO® © IGN-PARIS-2005, licence n°2005CUDC0033, BD ORTHO®, © IGN-PARIS-2002, licence n°2005CUDC0035. DGI. Cadastre 2007. Droits réservés. Reproduction interdite.



21 - ZONES D'ACTIVITES DES COMMUNAUTE DE COMMUNES DU ROMORANTINAIS, DE ST-JULIEN -ST-LOUP - LA CHAPELLE-MONTMARTIN ET DE COURMEMIN



Communauté de communes du Romorantinois

> 21.1	ZA de Gaudet	Mennetou-sur-Cher
> 21.2	Zone Pâtureau de la Grange	Pruniers-en-Sologne
> 21.3	Zone Pâtureau 2000	Pruniers-en-Sologne
> 21.4	Zone de Piégu	Romorantin-Lanthenay
> 21.5	Zone de Saint-Marc	Romorantin-Lanthenay
> 21.6	Zone de l'Arche	Romorantin-Lanthenay
> 21.7	Zone de Plaisance	Romorantin-Lanthenay
> 21.8	ZAC des Grandes Bruyères I	Romorantin-Lanthenay
> 21.9	ZAC des Grandes Bruyères II	Romorantin-Lanthenay
> 21.10	Zone de la Grange I	Romorantin-Lanthenay
> 21.11	Zone de la Grange II	Romorantin-Lanthenay
> 21.12	ZI de la Bézardière	Villefranche-sur-Cher

Communauté de communes de St-Julien-St-Loup - La Chapelle-Montmartin

> 21.13	Zone d'Activités des Noues	Saint-Julien-sur-Cher
---------	----------------------------	-----------------------

Hors communauté

> 21.14	Zone Artisanale	Courmemin
---------	-----------------	-----------



Communauté de communes du Romorantinais

> 21.1	ZA de Gaudet	1992	Propriétaire : La commune Aménageur : La commune Gestionnaire : La Mairie	2	27
> 21.2	Zone Pâtureau de la Grange	1992	Propriétaire : La commune Aménageur : La commune Gestionnaire : La Mairie	13	50
> 21.3	Zone Pâtureau 2000	2000	Propriétaire : Communauté de communes du Romorantinais Aménageur : Communauté de communes du Romorantinais Gestionnaire : Communauté de communes du Romorantinais	0	
> 21.4	Zone de Piégu	1965	Gestionnaire : La Mairie	8	138
> 21.5	Zone de Saint-Marc	1965	Gestionnaire : La Mairie	4	389
> 21.6	Zone de l'Arche	1970	Aménageur : La Mairie Gestionnaire : La Mairie	20	306
> 21.7	Zone de Plaisance	1989	Aménageur : S.E.L.C. Gestionnaire : La Mairie	57	495
> 21.8	ZAC des Grandes Bruyères I	2000	Propriétaire : S.E.L.C. Aménageur : S.E.L.C. Gestionnaire : S.E.L.C.	10	51
> 21.9	ZAC des Grandes Bruyères II	2006	Propriétaire : Syndicat Mixte des Grandes Bruyères Aménageur : Syndicat Mixte des Grandes Bruyères Gestionnaire : Syndicat Mixte des Grandes Bruyères	0	
> 21.10	Zone de la Grange I	1990	Aménageur : S.E.L.C. Gestionnaire : S.E.L.C.	9	478
> 21.11	Zone de la Grange II	1999	Propriétaire : S.E.L.C Aménageur : S.E.L.C Gestionnaire : S.E.L.C	0	
> 21.12	ZI de la Bézardière	1976	Propriétaire : La commune Aménageur : La Mairie Gestionnaire : La Mairie	11	87

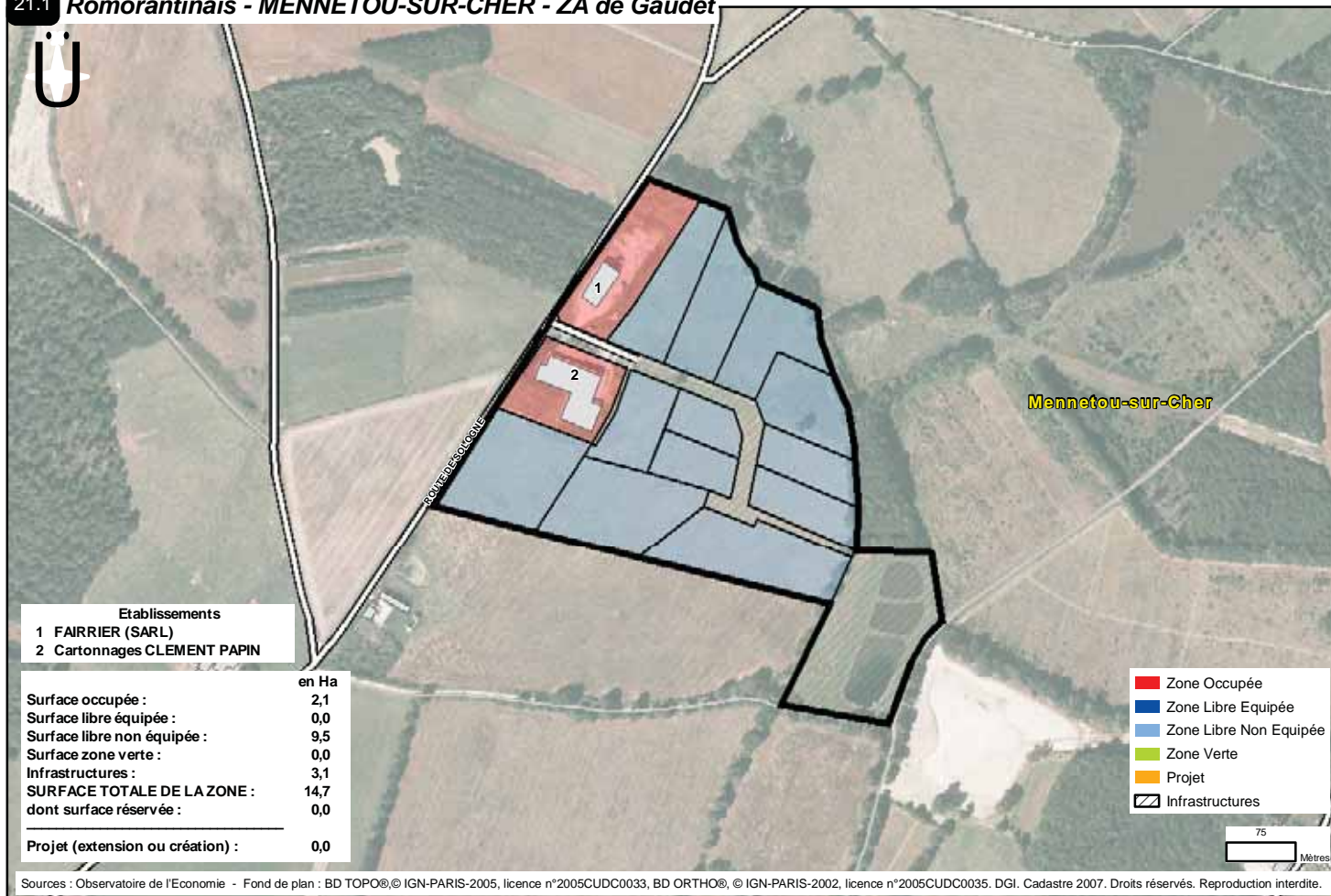
Communauté de communes de Saint-Julien-sur-Cher - St-Loup-sur-Cher - La Chapelle-Montmartin

> 21.13	Zone d'Activités des Noues	1997	Propriétaire : Communauté de communes Aménageur : Communauté de communes Gestionnaire : Communauté de communes	1	4
---------	----------------------------	------	--	---	---

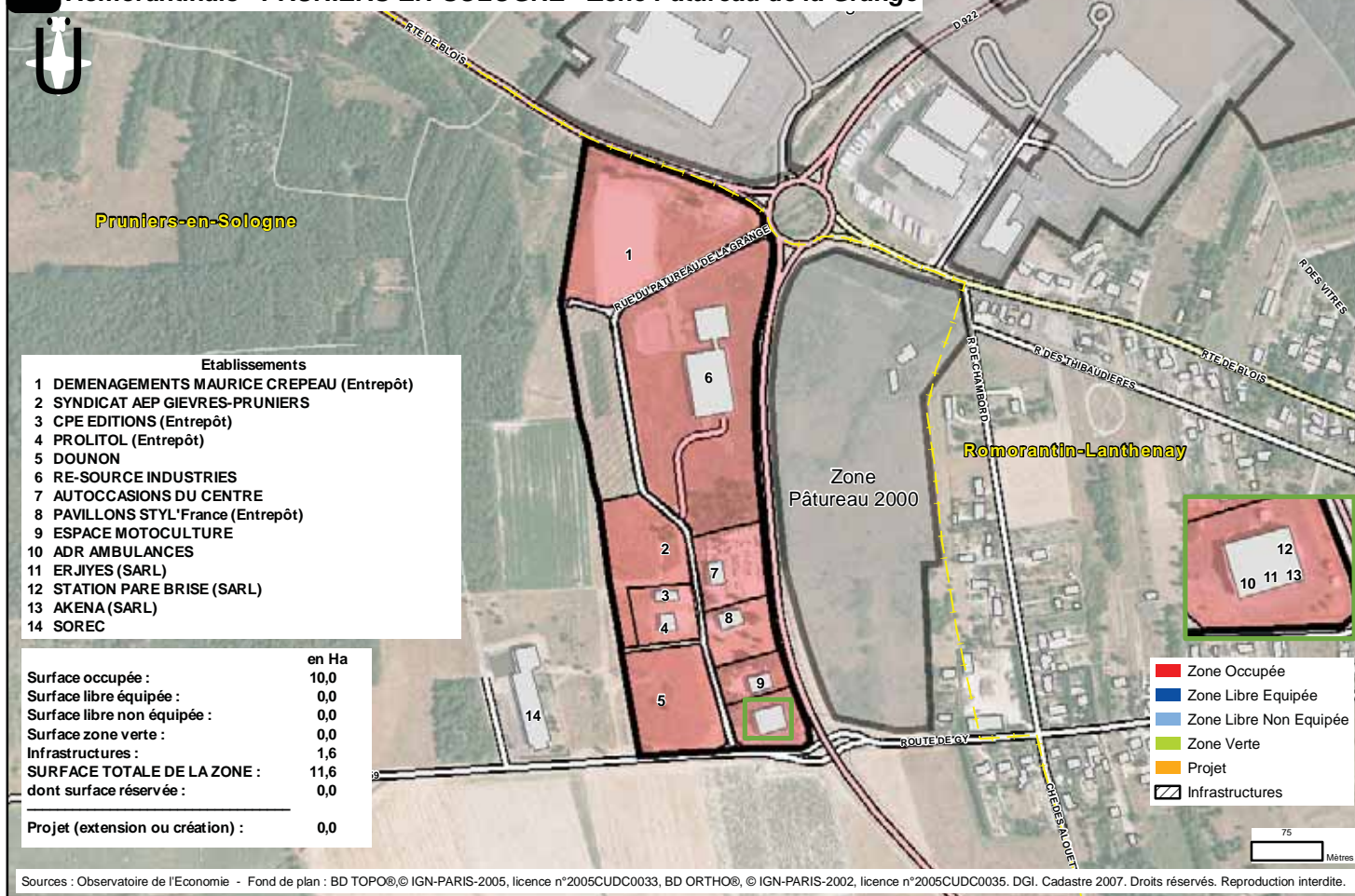
Hors communauté

> 21.14	Zone Artisanale	1993	Propriétaire : La commune Aménageur : La Mairie Gestionnaire : La Mairie	1	
---------	-----------------	------	--	---	--

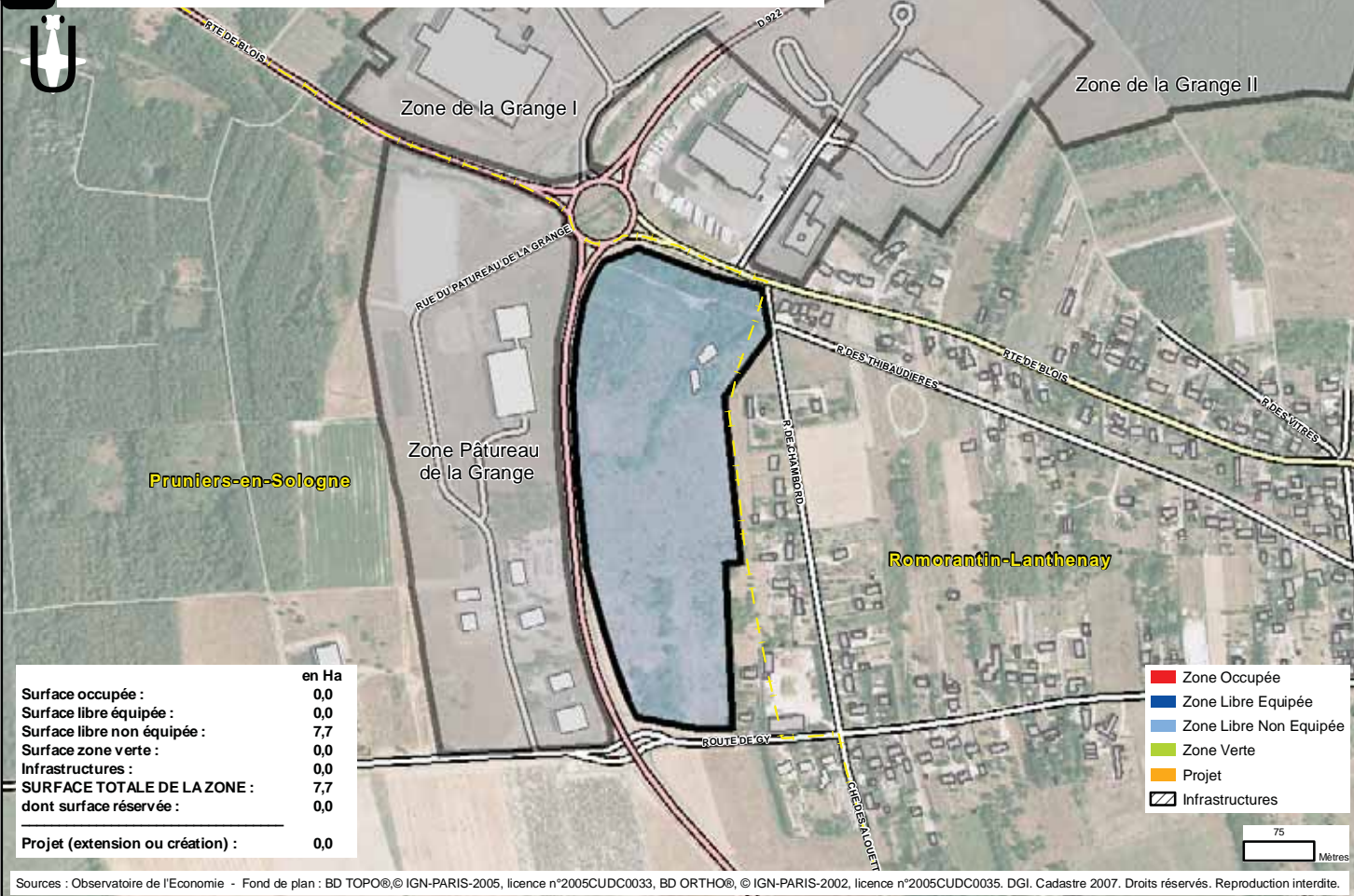
21.1 Romorantinois - MENNETOU-SUR-CHER - ZA de Gaudet



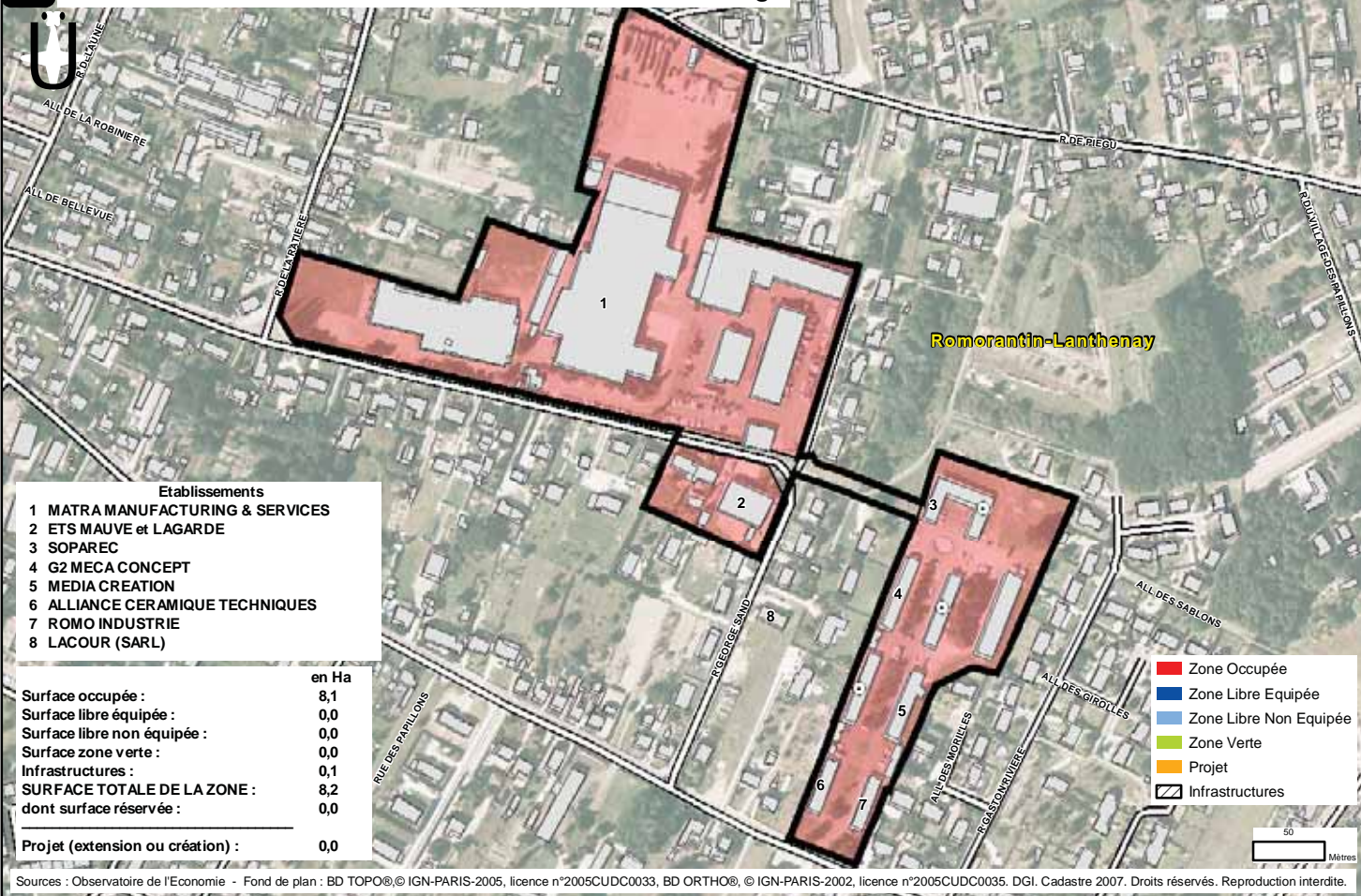
21.2 Romorantinois - PRUNIER-S-EN-SOLOGNE - Zone Pâtureau de la Grange



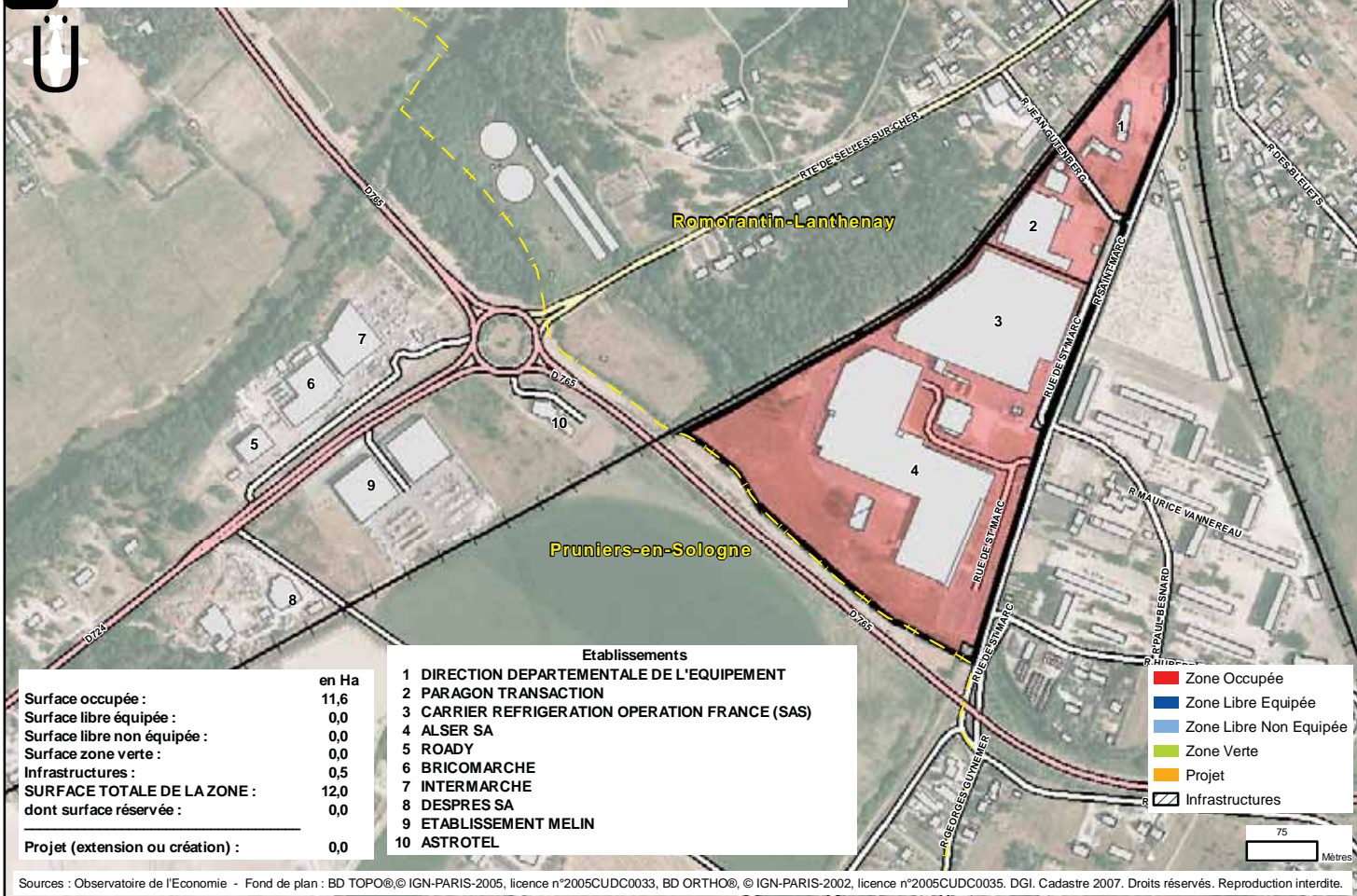
21.3 Romorantinois - PRUNIERS-EN-SOLOGNE - Zone Pâtureau 2000



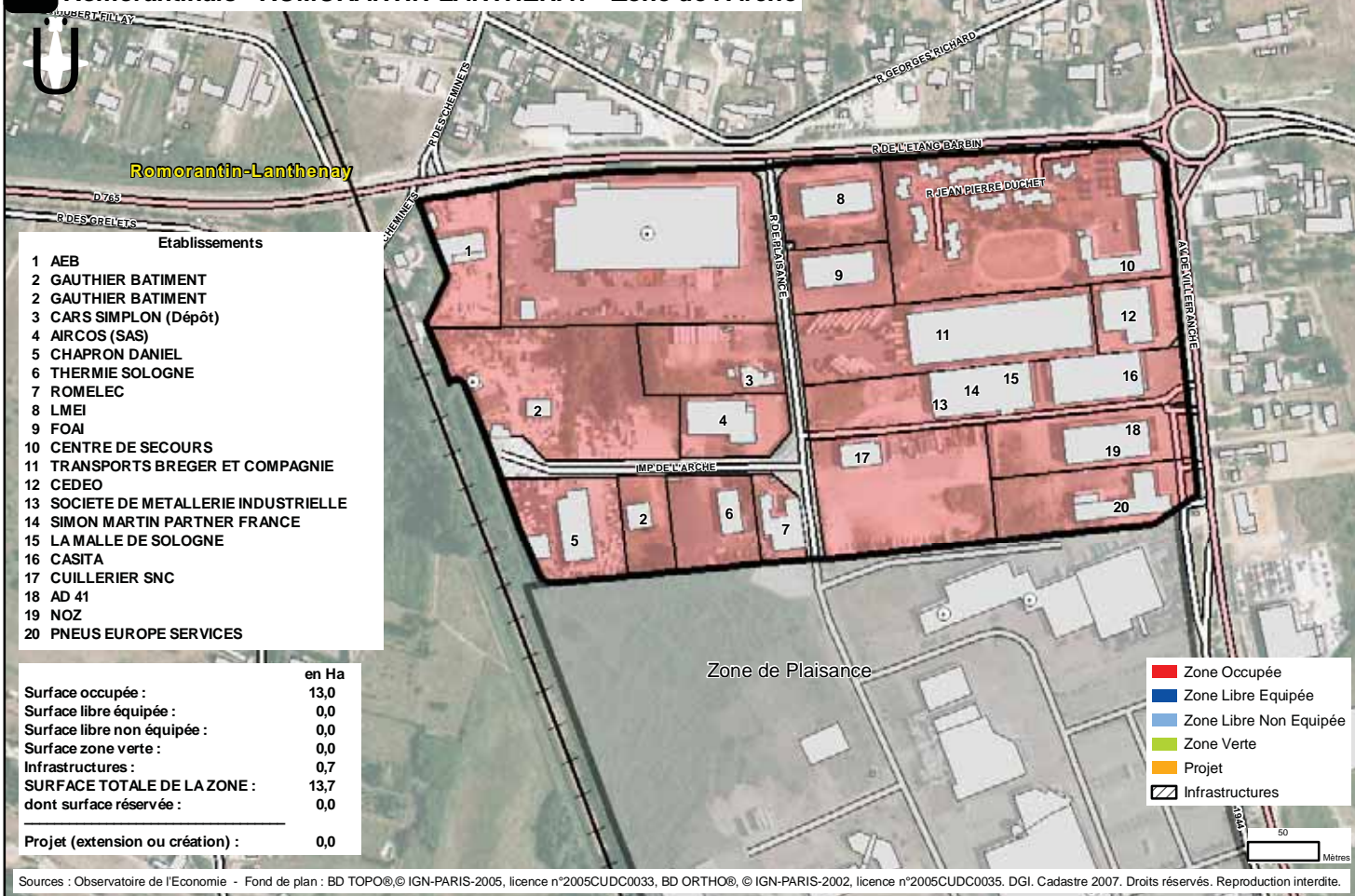
21.4 Romorantinois - ROMORANTIN-LANTHENAY - Zone de Piégu

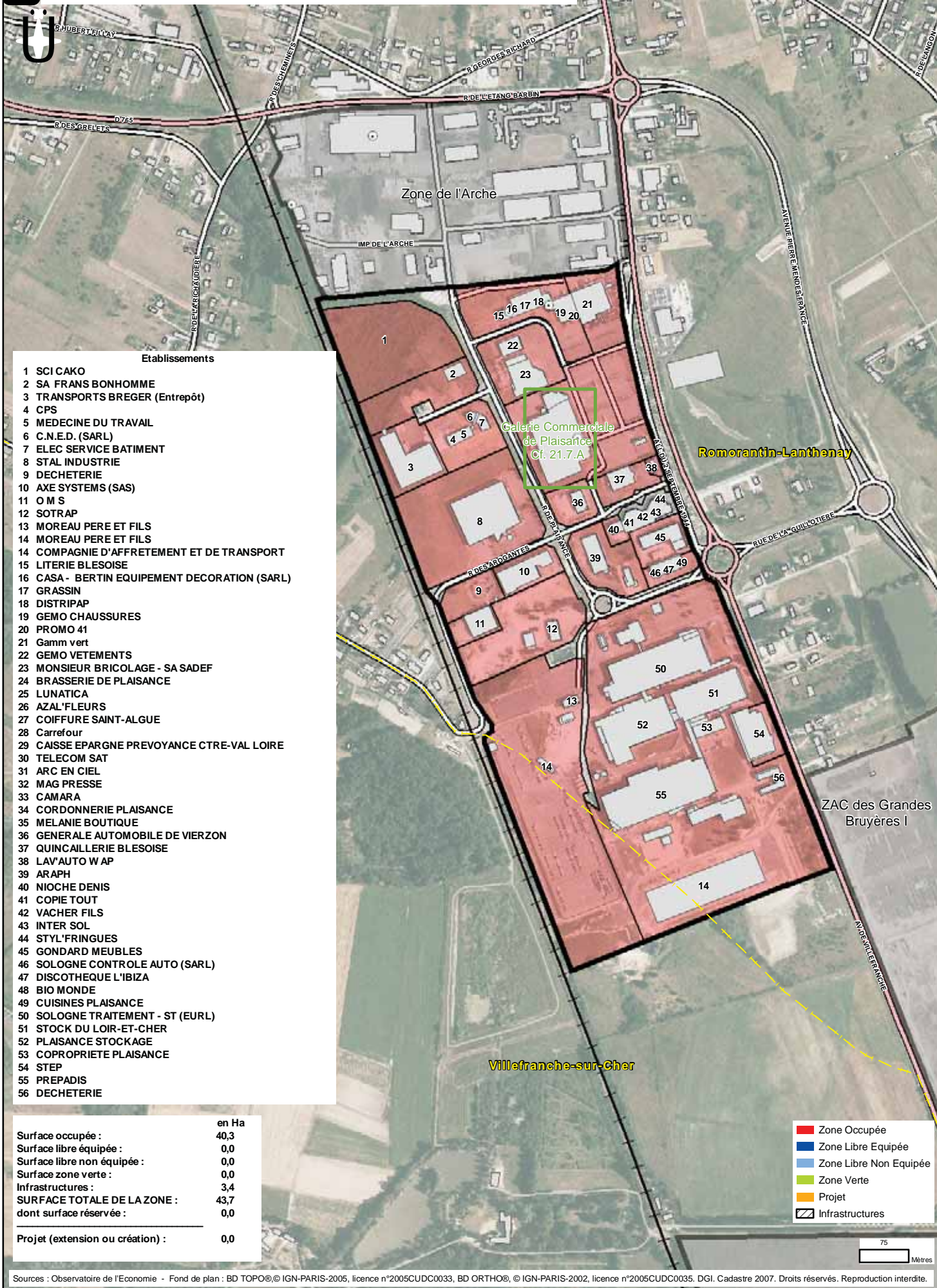


21.5 Romorantinois - ROMORANTIN-LANTHENAY - Zone de Saint-Marc



21.6 Romorantinois - ROMORANTIN-LANTHENAY - Zone de l'Arche





Etablissements

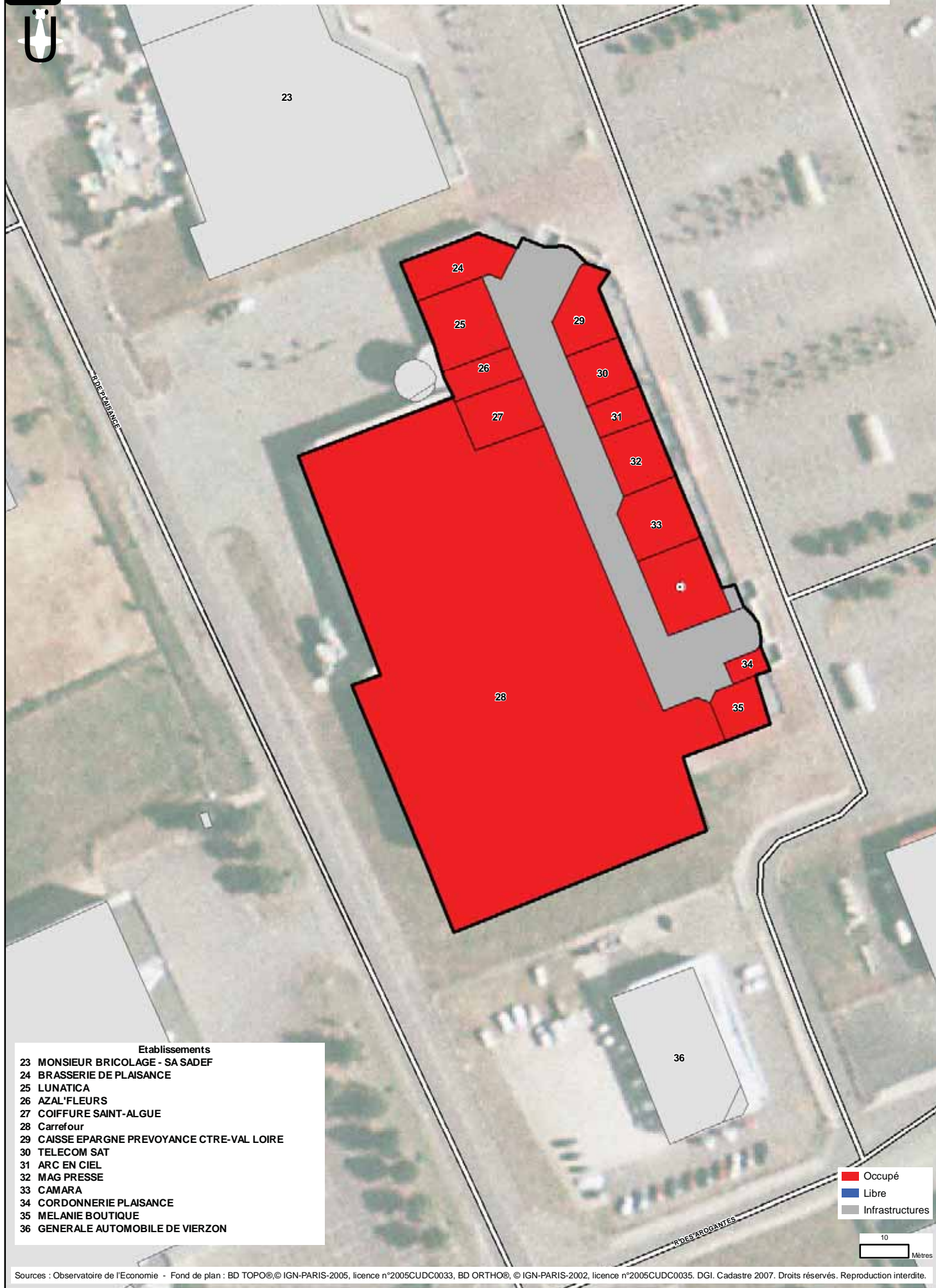
- 1 SCI CAKO
- 2 SA FRANS BONHOMME
- 3 TRANSPORTS BREGER (Entrepôt)
- 4 CPS
- 5 MEDECINE DU TRAVAIL
- 6 C.N.E.D. (SARL)
- 7 ELEC SERVICE BATIMENT
- 8 STAL INDUSTRIE
- 9 DECHETERIE
- 10 AXE SYSTEMS (SAS)
- 11 O M S
- 12 SOTRAP
- 13 MOREAU PERE ET FILS
- 14 MOREAU PERE ET FILS
- 14 COMPAGNIE D'AFFRETEMENT ET DE TRANSPORT
- 15 LITERIE BLESOISE
- 16 CASA - BERTIN EQUIPEMENT DECORATION (SARL)
- 17 GRASSIN
- 18 DISTRIPAP
- 19 GEMO CHAUSSURES
- 20 PROMO 41
- 21 Gamm vert
- 22 GEMO VETEMENTS
- 23 MONSIEUR BRICOLAGE - SA SADEF
- 24 BRASSERIE DE PLAISANCE
- 25 LUNATICA
- 26 AZAL'FLEURS
- 27 COIFFURE SAINT-ALGUE
- 28 Carrefour
- 29 CAISSE EPARGNE PREVOYANCE CTRE-VAL LOIRE
- 30 TELECOM SAT
- 31 ARC EN CIEL
- 32 MAG PRESSE
- 33 CAMARA
- 34 CORDONNERIE PLAISANCE
- 35 MELANIE BOUTIQUE
- 36 GENERALE AUTOMOBILE DE VIERZON
- 37 QUINCAILLERIE BLESOISE
- 38 LAV'AUTO W AP
- 39 ARAPH
- 40 NIOCHE DENIS
- 41 COPIE TOUT
- 42 VACHER FILS
- 43 INTER SOL
- 44 STYL'FRINGUES
- 45 GONDARD MEUBLES
- 46 SOLOGNE CONTROLE AUTO (SARL)
- 47 DISCOTHEQUE L'IBIZA
- 48 BIO MONDE
- 49 CUISINES PLAISANCE
- 50 SOLOGNE TRAITEMENT - ST (EURL)
- 51 STOCK DU LOIR-ET-CHER
- 52 PLAISANCE STOCKAGE
- 53 COPROPRIETE PLAISANCE
- 54 STEP
- 55 PREPADIS
- 56 DECHETERIE

	en Ha
Surface occupée :	40,3
Surface libre équipée :	0,0
Surface libre non équipée :	0,0
Surface zone verte :	0,0
Infrastructures :	3,4
SURFACE TOTALE DE LA ZONE :	43,7
dont surface réservée :	0,0
Projet (extension ou création) :	0,0

- Zone Occupée
- Zone Libre Equipée
- Zone Libre Non Equipée
- Zone Verte
- Projet
- Infrastructures


Sources : Observatoire de l'Economie - Fond de plan : BD TOPO®, © IGN-PARIS-2005, licence n°2005CUDC0033, BD ORTHO®, © IGN-PARIS-2002, licence n°2005CUDC0035. DGI. Cadastre 2007. Droits réservés. Reproduction interdite.





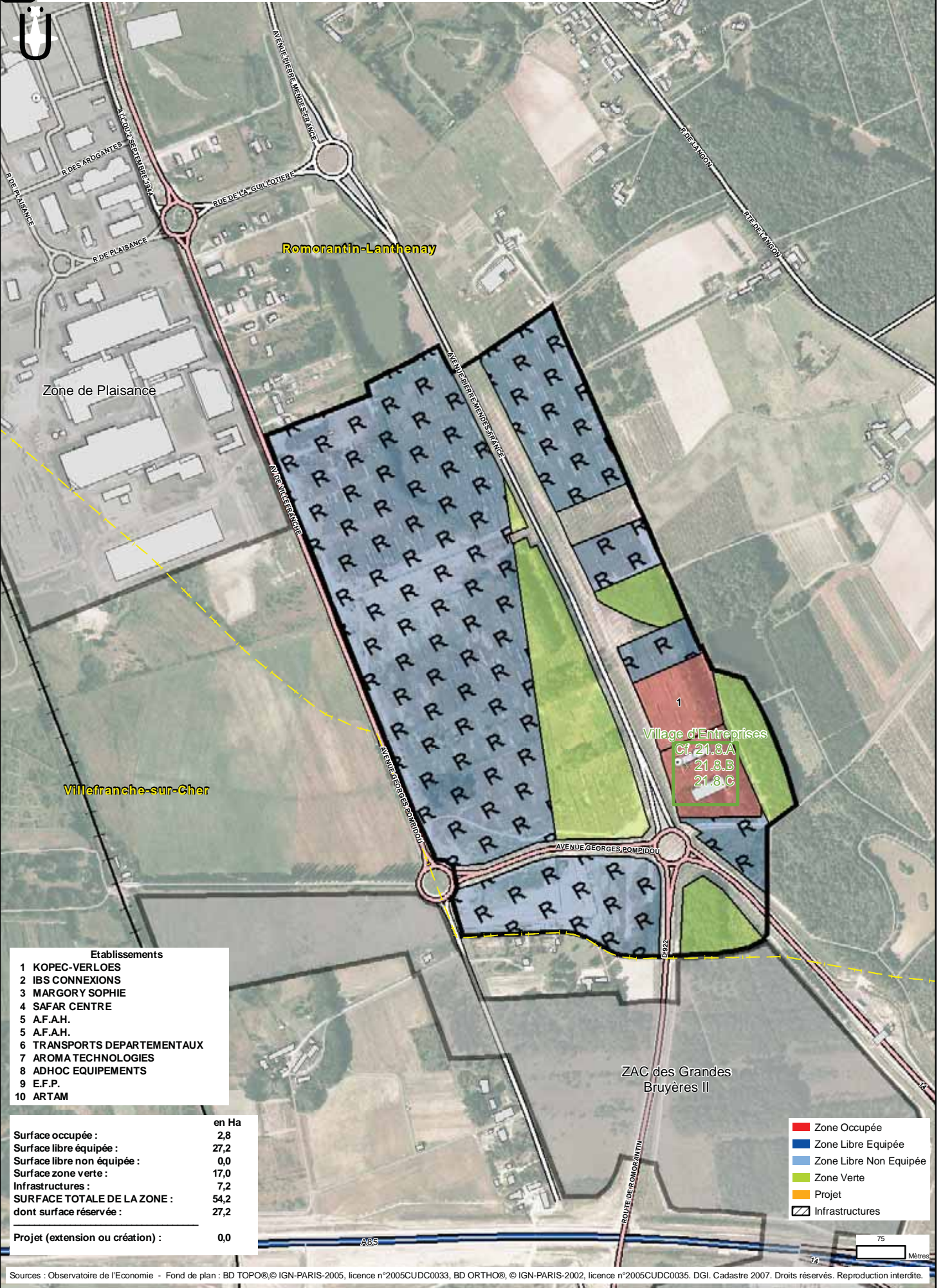
Etablissements	
23	MONSIEUR BRICOLAGE - SA SADEF
24	BRASSERIE DE PLAISANCE
25	LUNATICA
26	AZAL'FLEURS
27	COIFFURE SAINT-ALGUE
28	Carrefour
29	CAISSE EPARGNE PREVOYANCE CTRE-VAL LOIRE
30	TELECOM SAT
31	ARC EN CIEL
32	MAG PRESSE
33	CAMARA
34	CORDONNERIE PLAISANCE
35	MELANIE BOUTIQUE
36	GENERALE AUTOMOBILE DE VIERZON

■ Occupé
■ Libre
■ Infrastructures



Sources : Observatoire de l'Economie - Fond de plan : BD TOPO®, © IGN-PARIS-2005, licence n°2005CUDC0033, BD ORTHO®, © IGN-PARIS-2002, licence n°2005CUDC0035. DGI. Cadastre 2007. Droits réservés. Reproduction interdite.





- Etablissements**
- 1 KOPEC-VERLOES
 - 2 IBS CONNEXIONS
 - 3 MARGORY SOPHIE
 - 4 SAFAR CENTRE
 - 5 A.F.A.H.
 - 5 A.F.A.H.
 - 6 TRANSPORTS DEPARTEMENTAUX
 - 7 AROMA TECHNOLOGIES
 - 8 ADHOC EQUIPEMENTS
 - 9 E.F.P.
 - 10 ARTAM

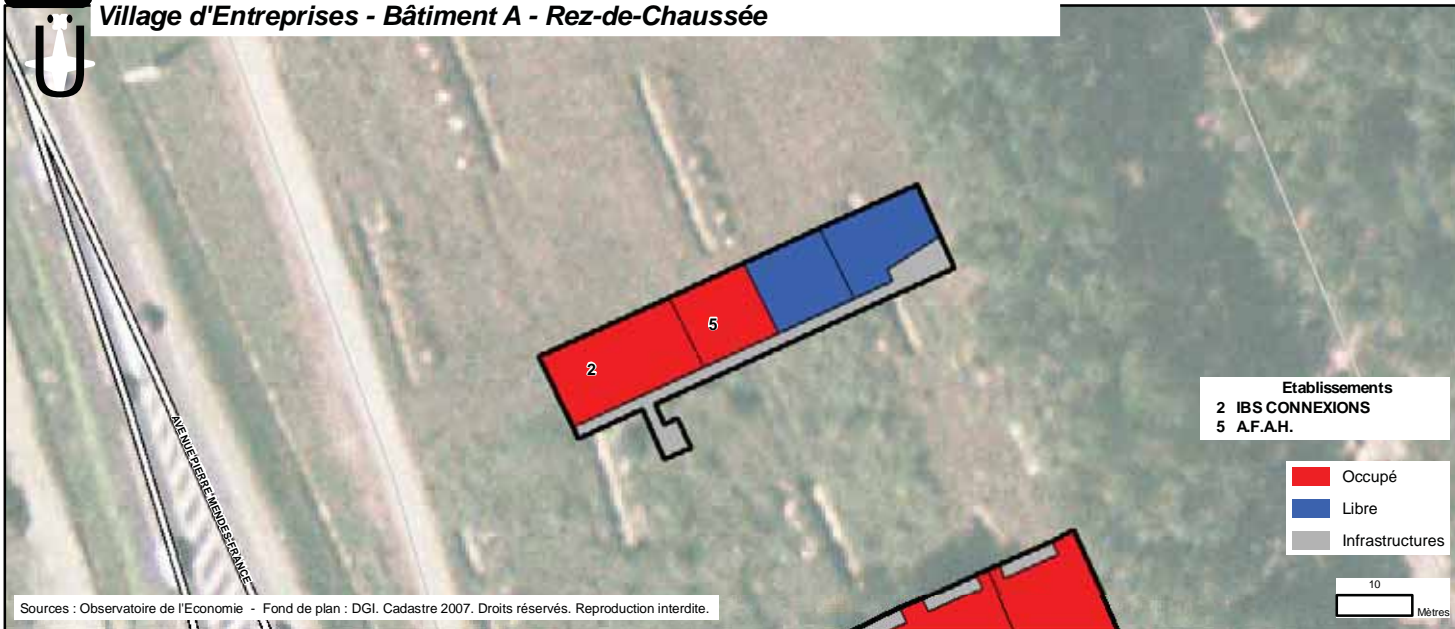
	en Ha
Surface occupée :	2,8
Surface libre équipée :	27,2
Surface libre non équipée :	0,0
Surface zone verte :	17,0
Infrastructures :	7,2
SURFACE TOTALE DE LA ZONE :	54,2
dont surface réservée :	27,2
Projet (extension ou création) :	0,0

- Zone Occupée
- Zone Libre Equipée
- Zone Libre Non Equipée
- Zone Verte
- Projet
- Infrastructures

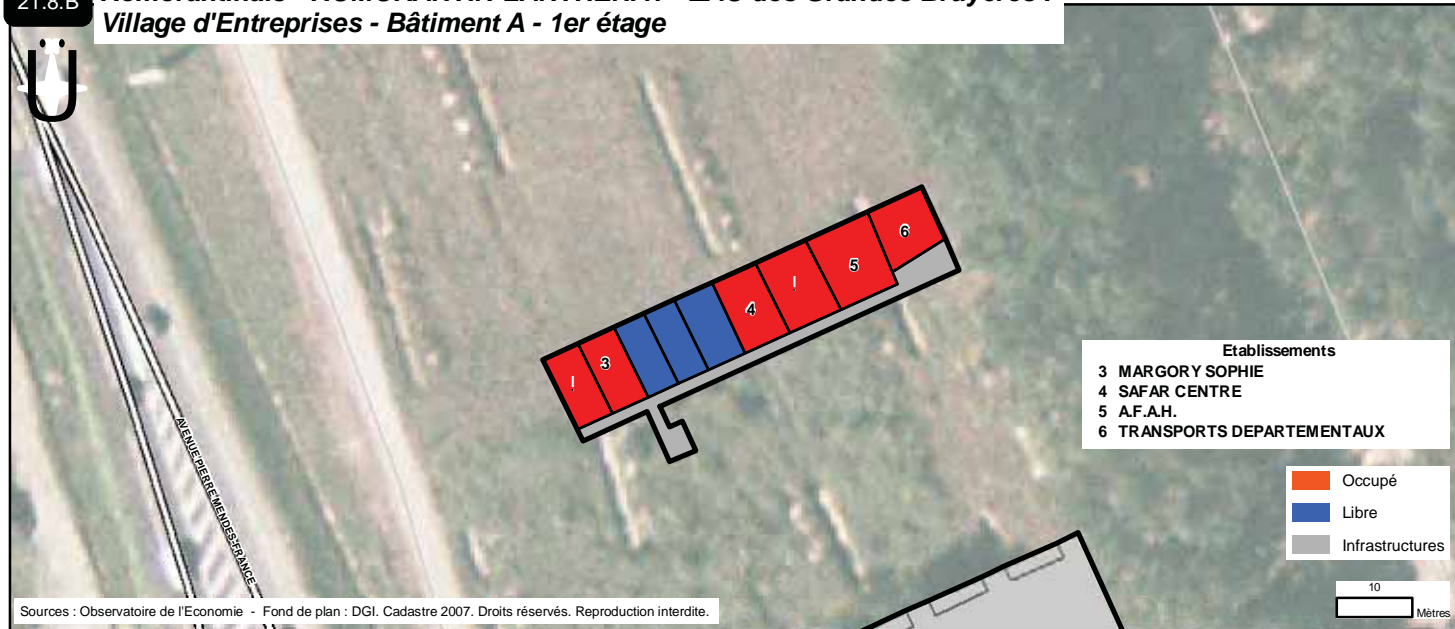
Sources : Observatoire de l'Economie - Fond de plan : BD TOPO®, © IGN-PARIS-2005, licence n°2005CUDC0033, BD ORTHO®, © IGN-PARIS-2002, licence n°2005CUDC0035. DGI. Cadastre 2007. Droits réservés. Reproduction interdite.



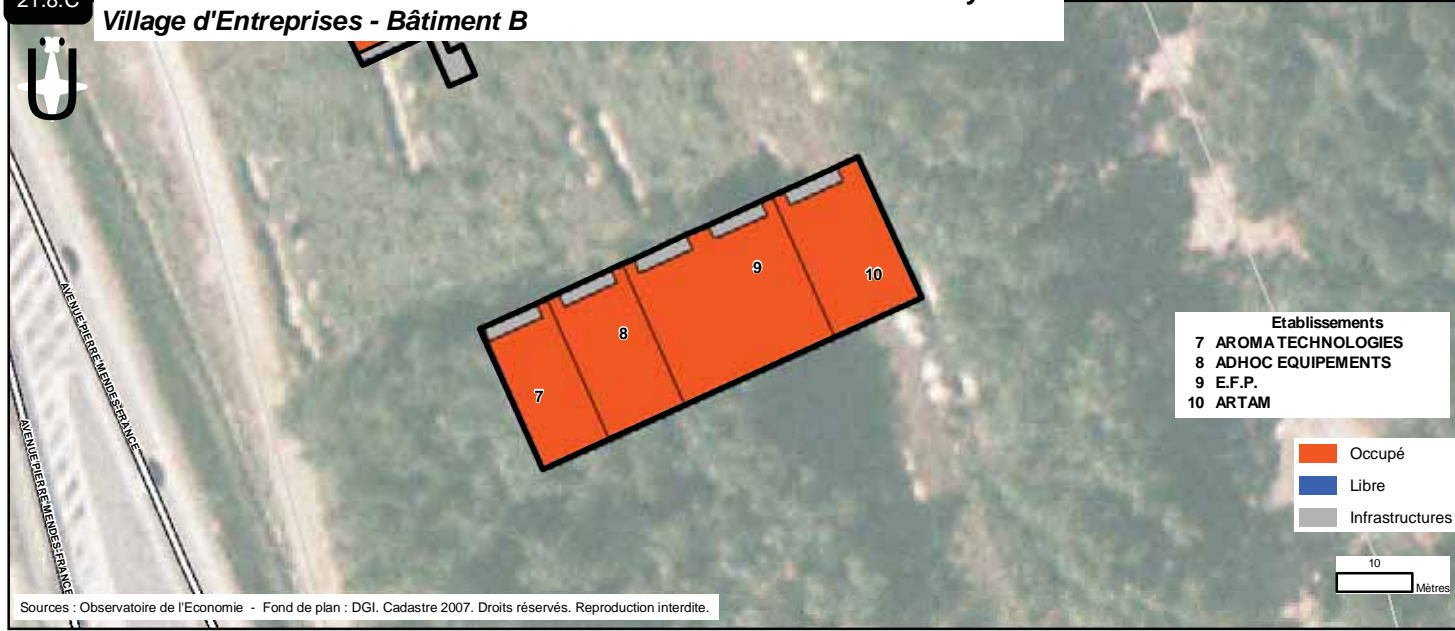
**21.8.A Romorantinois - ROMORANTIN-LANTHENAY - ZAC des Grandes Bruyères I
Village d'Entreprises - Bâtiment A - Rez-de-Chaussée**

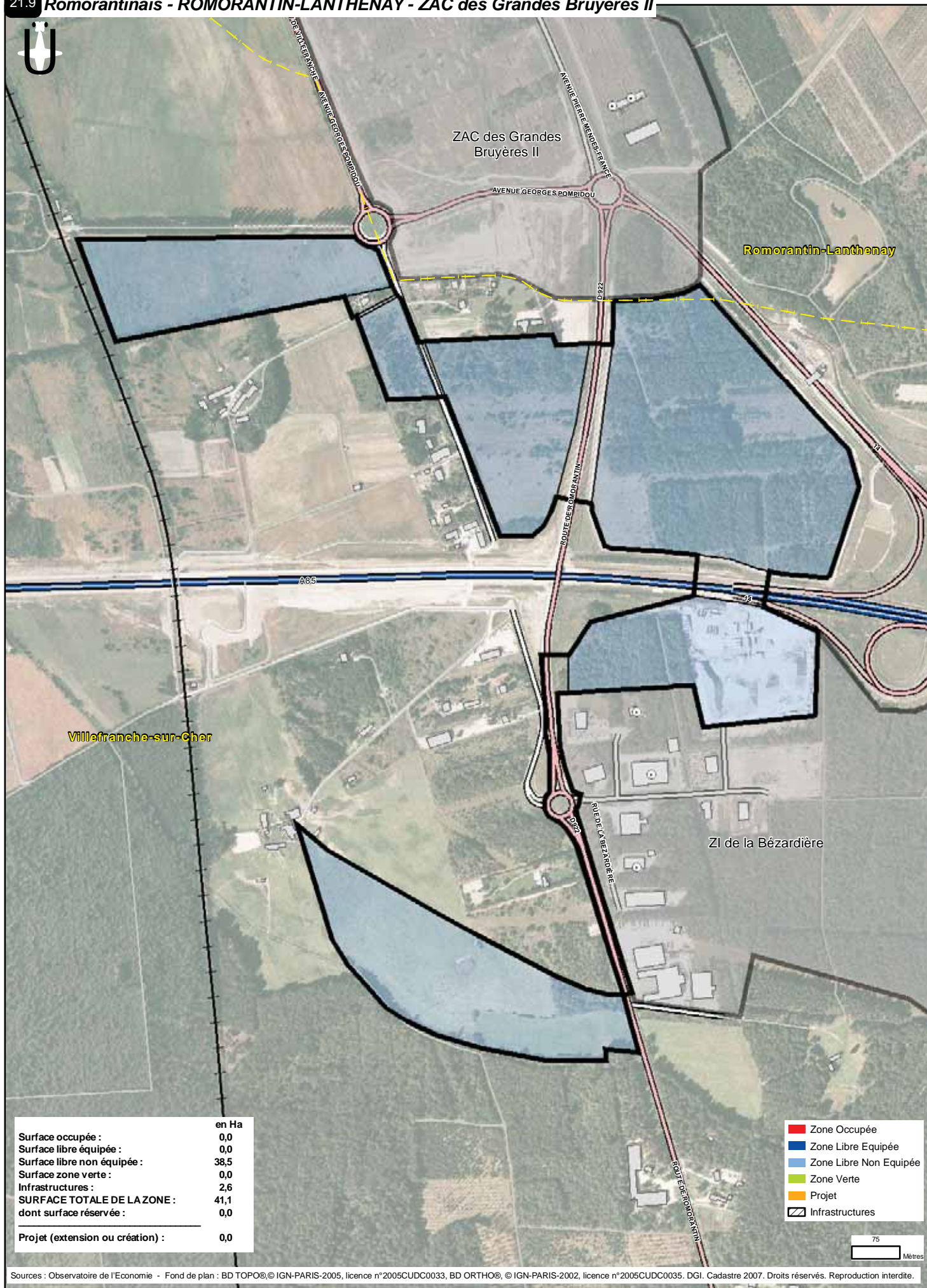


**21.8.B Romorantinois - ROMORANTIN-LANTHENAY - ZAC des Grandes Bruyères I
Village d'Entreprises - Bâtiment A - 1er étage**



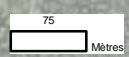
**21.8.C Romorantinois - ROMORANTIN-LANTHENAY - ZAC des Grandes Bruyères I
Village d'Entreprises - Bâtiment B**





	en Ha
Surface occupée :	0,0
Surface libre équipée :	0,0
Surface libre non équipée :	38,5
Surface zone verte :	0,0
Infrastructures :	2,6
SURFACE TOTALE DE LA ZONE :	41,1
dont surface réservée :	0,0
<hr/>	
Projet (extension ou création) :	0,0

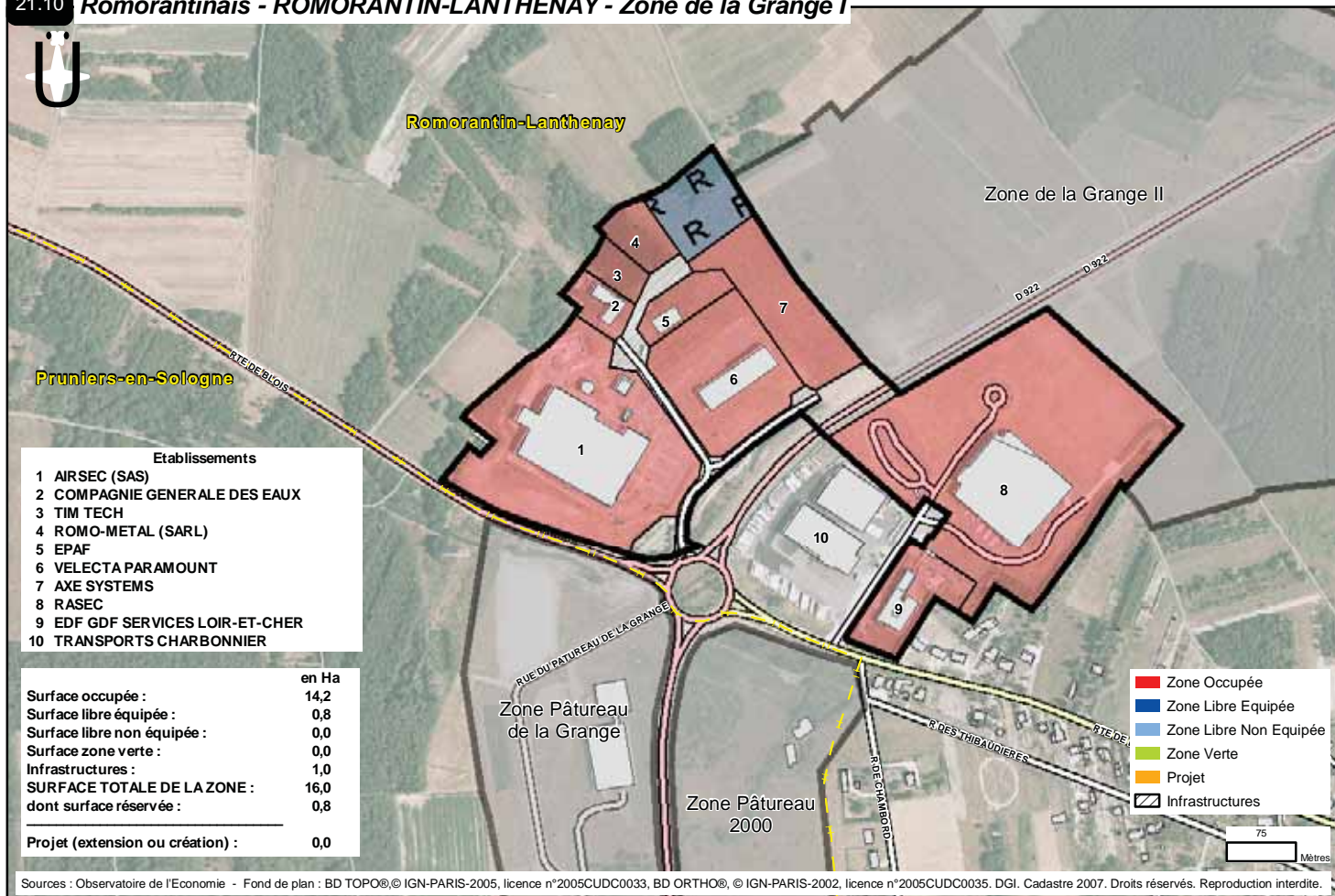
- Zone Occupée
- Zone Libre Equipée
- Zone Libre Non Equipée
- Zone Verte
- Projet
- Infrastructures



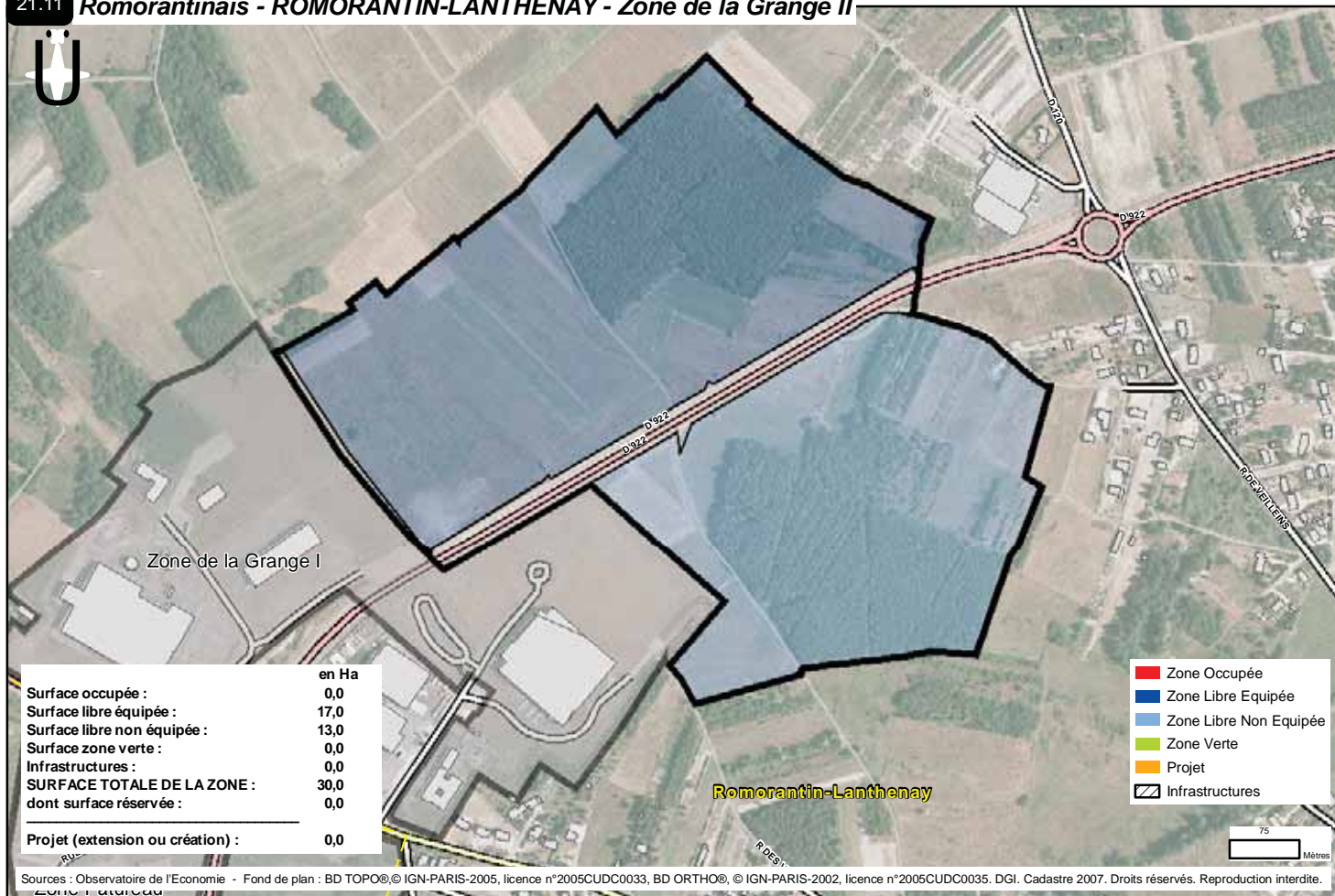
Sources : Observatoire de l'Economie - Fond de plan : BD TOPO©, © IGN-PARIS-2005, licence n°2005CUDC0033, BD ORTHO®, © IGN-PARIS-2002, licence n°2005CUDC0035, DGI. Cadastre 2007. Droits réservés. Reproduction interdite.

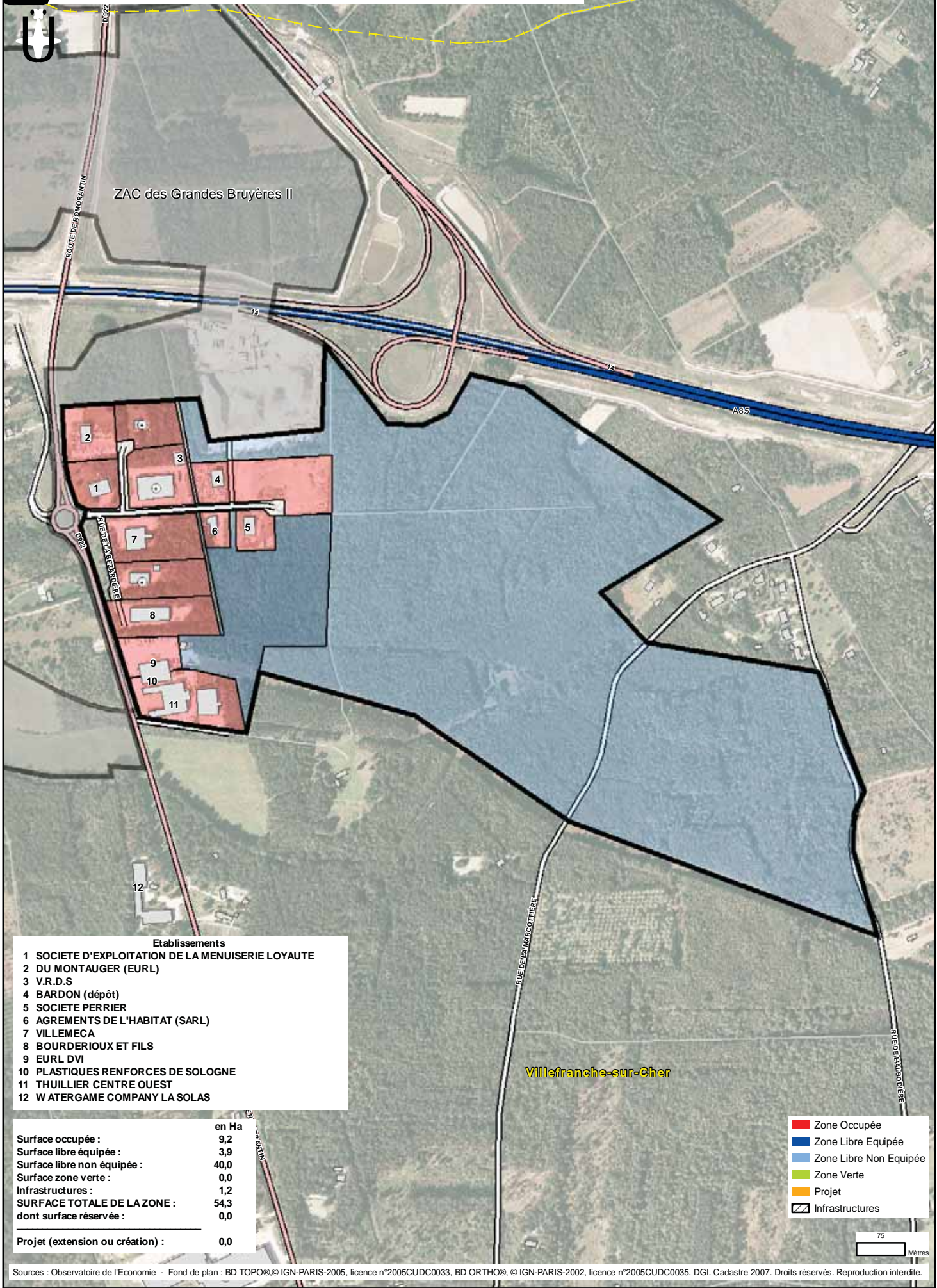


21.10 Romorantinais - ROMORANTIN-LANTHENAY - Zone de la Grange I



21.11 Romorantinais - ROMORANTIN-LANTHENAY - Zone de la Grange II





ZAC des Grandes Bruyères II

A65

Villefranche-sur-Cher

- Etablissements**
- 1 SOCIETE D'EXPLOITATION DE LA MENUISERIE LOYAUTE
 - 2 DU MONTAUGER (EURL)
 - 3 V.R.D.S
 - 4 BARDON (dépôt)
 - 5 SOCIETE PERRIER
 - 6 AGREMENTS DE L'HABITAT (SARL)
 - 7 VILLEMECA
 - 8 BOURDERIOUX ET FILS
 - 9 EURL DVI
 - 10 PLASTIQUES RENFORCES DE SOLOGNE
 - 11 THUILLIER CENTRE OUEST
 - 12 W ATERGAME COMPANY LA SOLAS

	en Ha
Surface occupée :	9,2
Surface libre équipée :	3,9
Surface libre non équipée :	40,0
Surface zone verte :	0,0
Infrastructures :	1,2
SURFACE TOTALE DE LA ZONE :	54,3
dont surface réservée :	0,0
Projet (extension ou création) :	0,0

- Zone Occupée
- Zone Libre Equipée
- Zone Libre Non Equipée
- Zone Verte
- Projet
- Infrastructures

75 Mètres

Sources : Observatoire de l'Economie - Fond de plan : BD TOPO®, © IGN-PARIS-2005, licence n°2005CUDC0033, BD ORTHO®, © IGN-PARIS-2002, licence n°2005CUDC0035. DGI. Cadastre 2007. Droits réservés. Reproduction interdite.






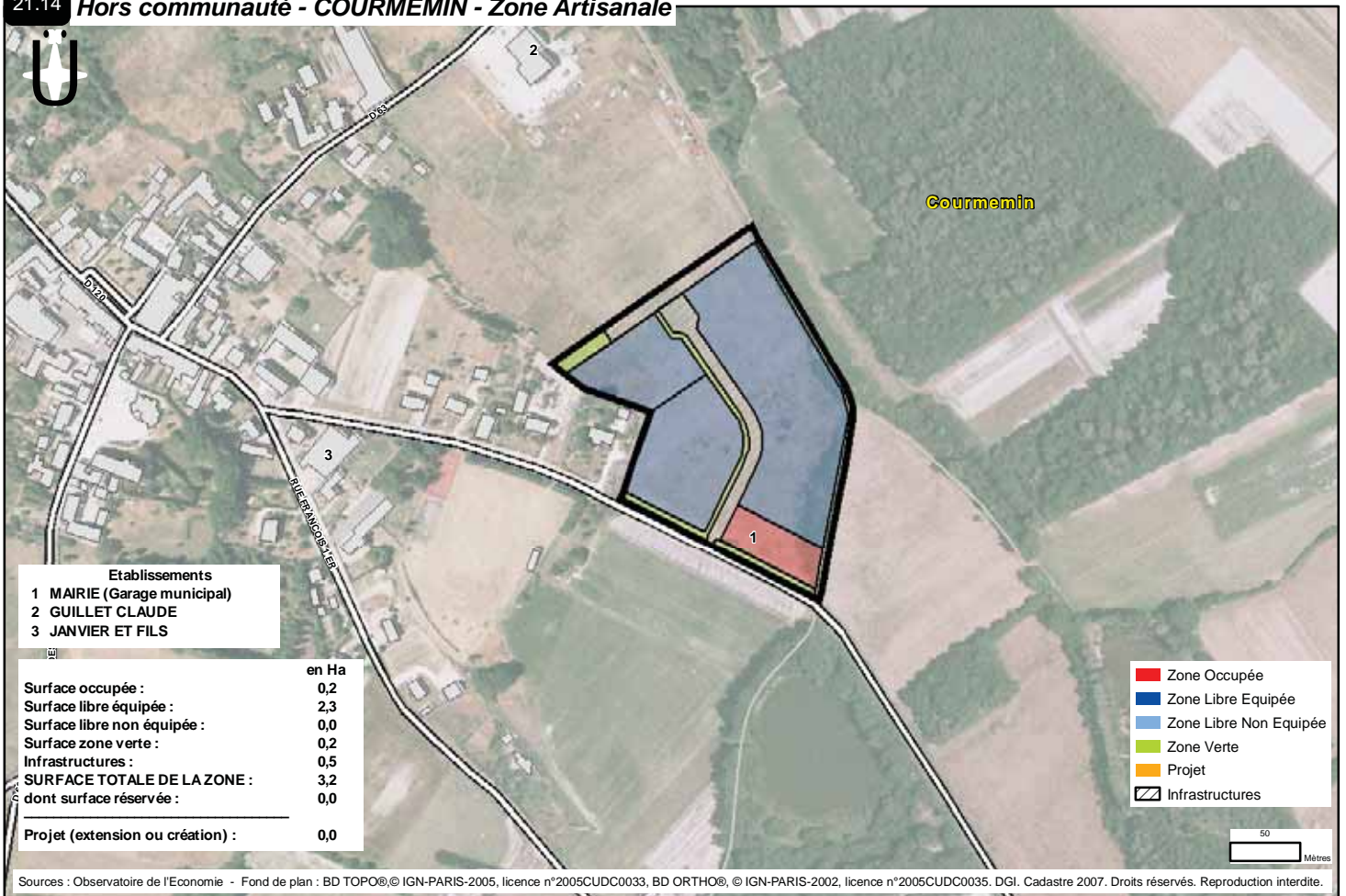
Etablissements
1 ETS THOREAU

	en Ha
Surface occupée :	0,3
Surface libre équipée :	2,2
Surface libre non équipée :	9,5
Surface zone verte :	0,0
Infrastructures :	1,5
SURFACE TOTALE DE LA ZONE :	13,5
dont surface réservée :	0,0
<hr/>	
Projet (extension ou création) :	0,0

- Zone Occupée
- Zone Libre Equipée
- Zone Libre Non Equipée
- Zone Verte
- Projet
- Infrastructures




Sources : Observatoire de l'Economie - Fond de plan : BD TOPO®, © IGN-PARIS-2005, licence n°2005CUDC0033, BD ORTHO®, © IGN-PARIS-2002, licence n°2005CUDC0035. DGI. Cadastre 2007. Droits réservés. Reproduction interdite.



Etablissements
1 MAIRIE (Garage municipal)
2 GUILLET CLAUDE
3 JANVIER ET FILS

	en Ha
Surface occupée :	0,2
Surface libre équipée :	2,3
Surface libre non équipée :	0,0
Surface zone verte :	0,2
Infrastructures :	0,5
SURFACE TOTALE DE LA ZONE :	3,2
dont surface réservée :	0,0
<hr/>	
Projet (extension ou création) :	0,0

- Zone Occupée
- Zone Libre Equipée
- Zone Libre Non Equipée
- Zone Verte
- Projet
- Infrastructures



Sources : Observatoire de l'Economie - Fond de plan : BD TOPO®, © IGN-PARIS-2005, licence n°2005CUDC0033, BD ORTHO®, © IGN-PARIS-2002, licence n°2005CUDC0035. DGI. Cadastre 2007. Droits réservés. Reproduction interdite.

