

## AMENAGEMENT DU TERRITOIRE - Fiche 32 : Attractivité relative des différents pôles

### Indicateurs

*Niveau global d'équipement des pôles*

*Les pôles d'emplois et leurs interrelations*

*Relations domicile travail entre les trois pôles régionaux de l'axe ligérien*

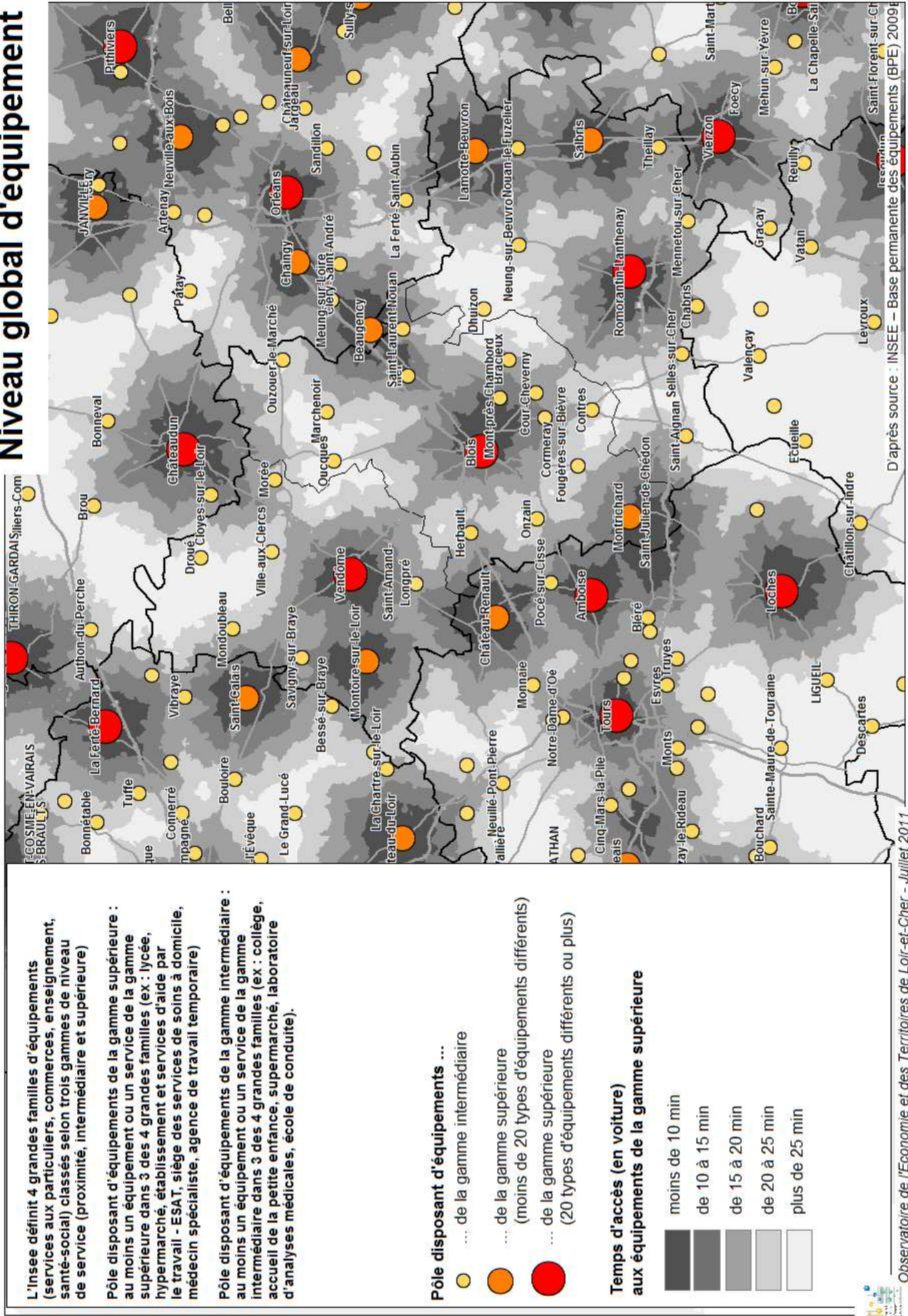
*Dynamiques démographiques et économiques des pôles*

### **Une organisation multipolaire ouverte sur l'extérieur**

- Il y a **peu de zones très éloignées** des pôles disposant d'**équipements** de la gamme supérieure (au sens de l'INSEE). Celles qui sont concernées ont une densité de population relativement faible.
- Le département est **organisé** essentiellement **autour de 3 pôles** d'emploi principaux centrés sur les chefs-lieux d'arrondissement dont les aires d'influence structurent le tissu économique et démographique. En complément, le Loir-et-Cher **dispose également de nombreux pôles secondaires** répartis sur l'ensemble du territoire
- Les **relations entre pôles secondaires et pôles principaux peuvent être fortes**. C'est le cas en particulier au sein de l'aire blaisoise. De même le **pôle d'Orléans exerce une attraction** sur l'ensemble des pôles situés dans la partie est du Loir-et-Cher. Ce n'est pas le cas de Tours, sauf en ce qui concerne le secteur de Montrichard.
- **L'aire d'influence du pôle de Blois** couvre une large partie centrale du département. Depuis 1999 elle **s'est étendue** à la fois au nord et au sud. **Seule l'aire de Romorantin s'est rétractée** au cours de la décennie en raison de la fermeture de Matra auto.
- Un certain nombre d'actifs se déplace chaque jour sur l'axe ligérien entre les pôles de Tours, Blois et Orléans pour se rendre à leur travail. Les **flux entre Blois et Orléans sont assez équilibrés**. En revanche, **Blois accueille deux fois plus de Tourangeaux** que Tours de Blésois. On remarque également des échanges déséquilibrés entre Tours et Orléans. Il convient toutefois de signaler que les volumes en question sont faibles (le pôle blaisois compte 28 000 actifs en emploi).
- **La décennie 2000 n'a pas été très favorable aux pôles principaux du Loir-et-Cher** qui ont perdu soit des emplois (Vendôme), soit de la population (Blois), soit les deux (Romorantin), tandis que les deux grands pôles voisins sont restés dynamiques, celui de Tours davantage que celui d'Orléans.
- On observe des dynamiques très variées dans les **pôles secondaires**. **Ceux situés autour de Blois ont connu une évolution positive voire très positive** à l'image de Contres. Le sud de la Sologne et le nord du Perche sont à l'inverse en phase de décroissance à la fois économique et démographique ; cette évolution ne leur est pas propre puisqu'elle touche également les pôles situés dans les départements voisins.

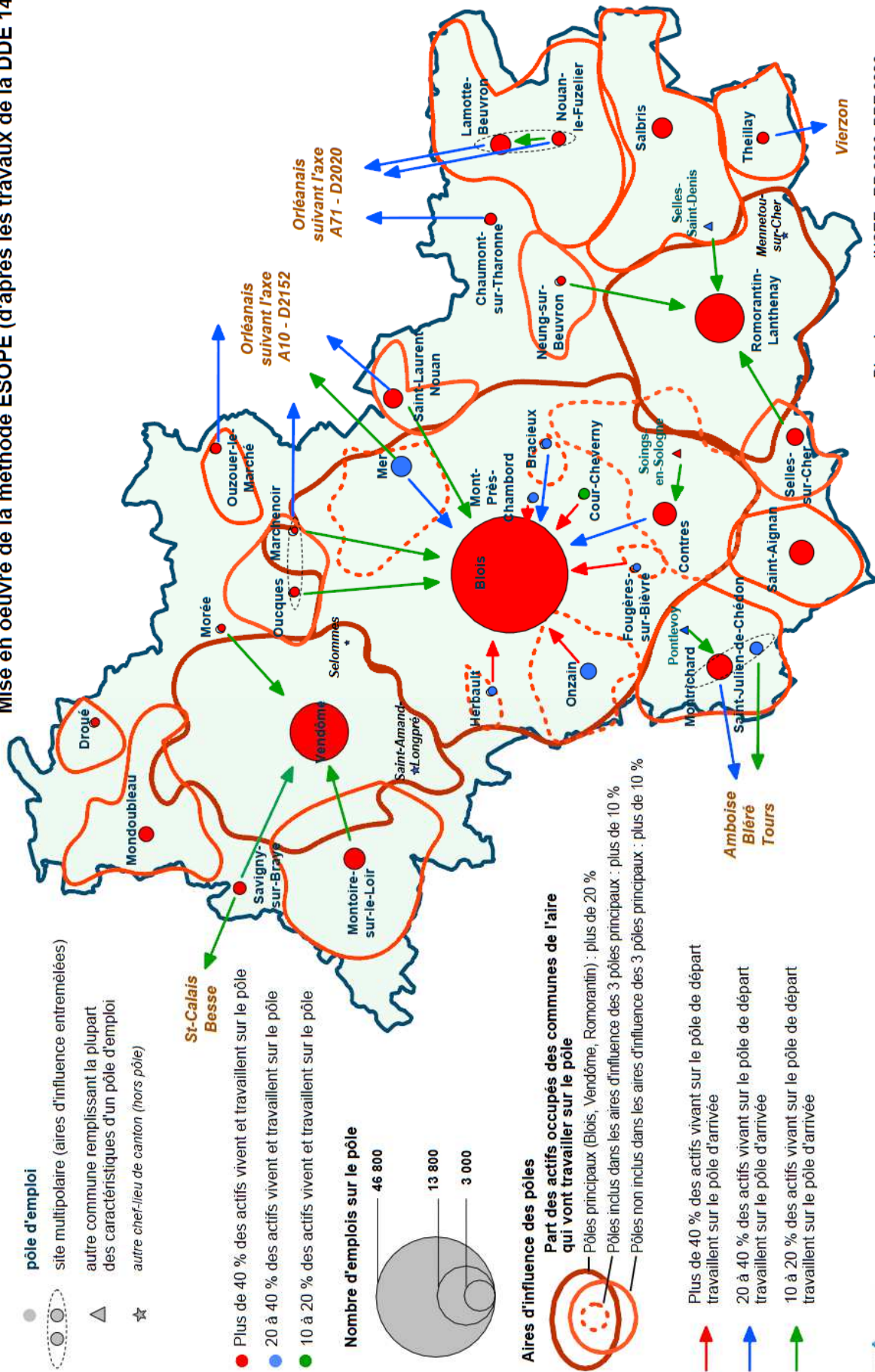
**Pôle d'emploi** : commune ou groupement de communes remplissant les critères de la méthode ESOPE (mise au point par la DDE 14). Situation de la commune comparée au nombre d'emplois moyen et à la densité d'emplois moyenne du département. Prise en compte systématique des communes relevant de l'unité urbaine. Ajout des communes "pôles de services" (au moins 9 services de la gamme intermédiaire source BPE 2008 de l'INSEE).

# Niveau global d'équipement



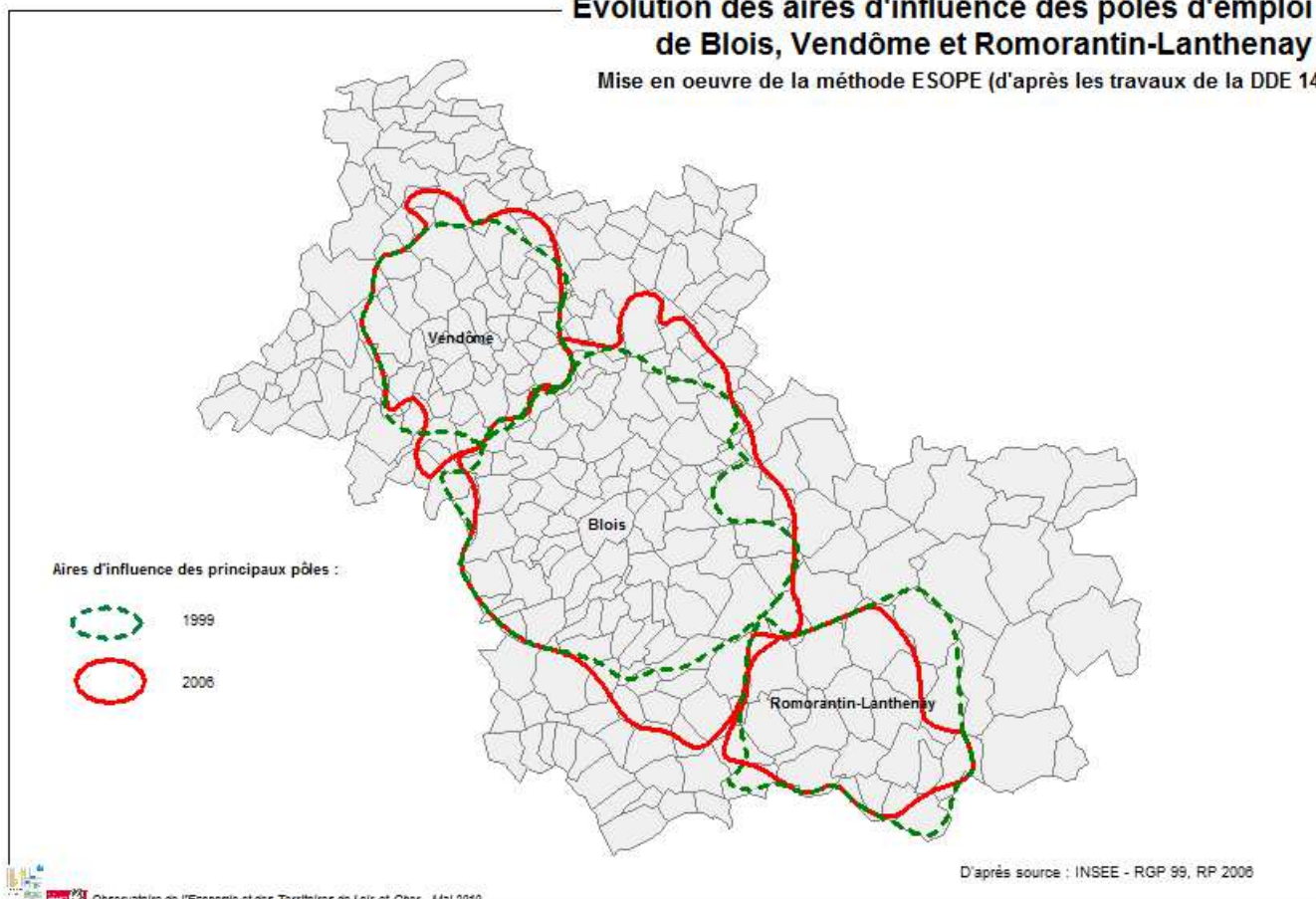
# Caractérisation des pôles d'emploi et de leurs interrelations

Mise en oeuvre de la méthode ESOPE (d'après les travaux de la DDE 14)

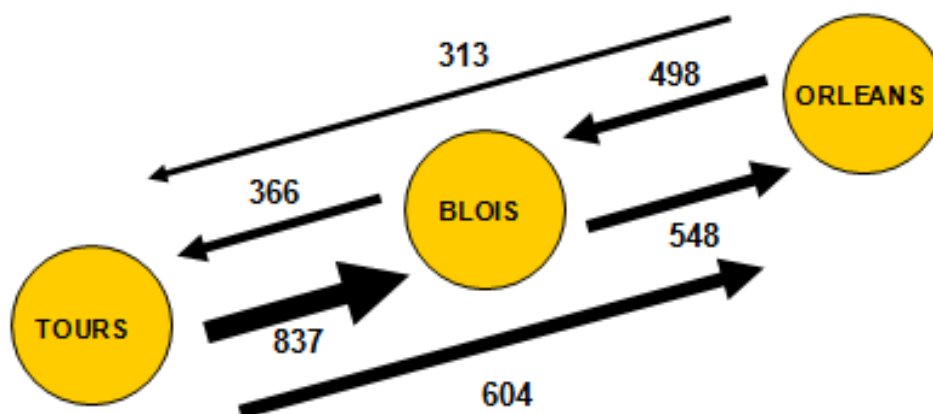


D'après source : INSEE - RP 2006, BPE 2008

### Evolution des aires d'influence des pôles d'emploi de Blois, Vendôme et Romorantin-Lanthenay Mise en oeuvre de la méthode ESOPE (d'après les travaux de la DDE 14)

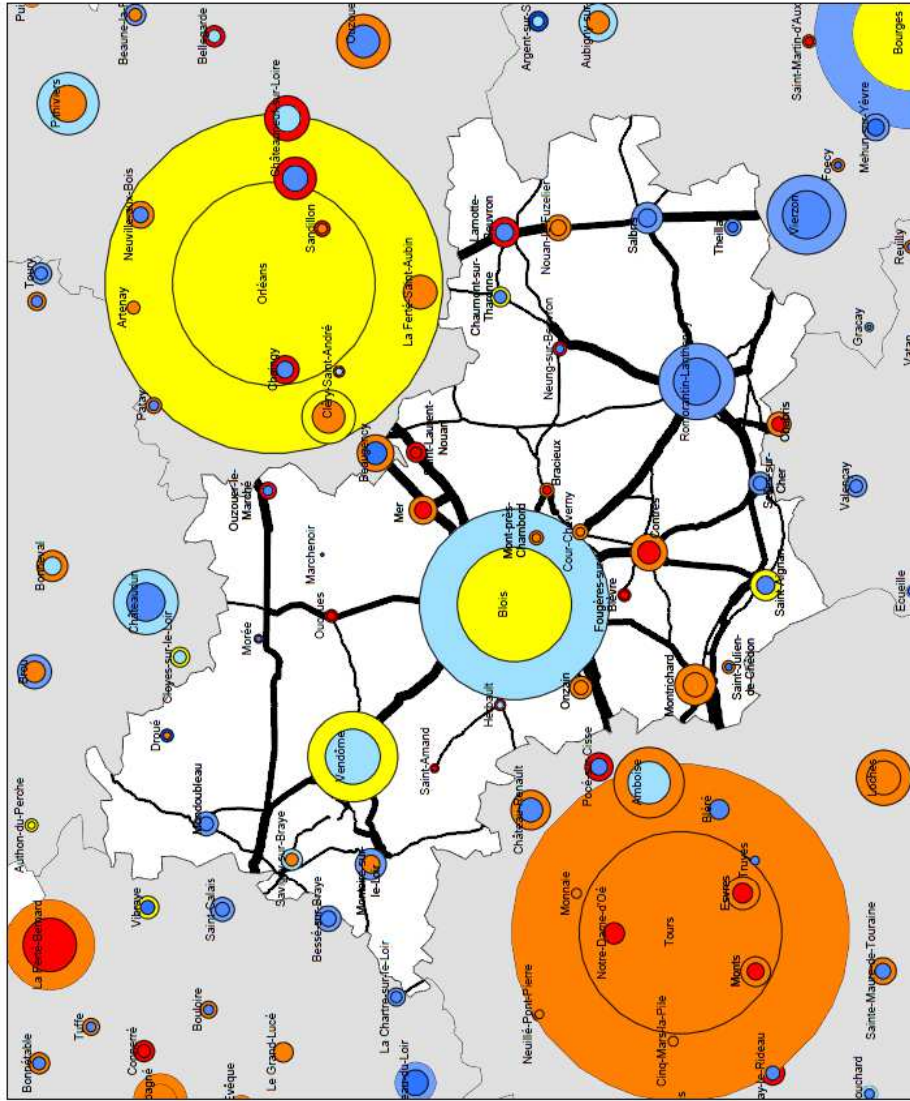
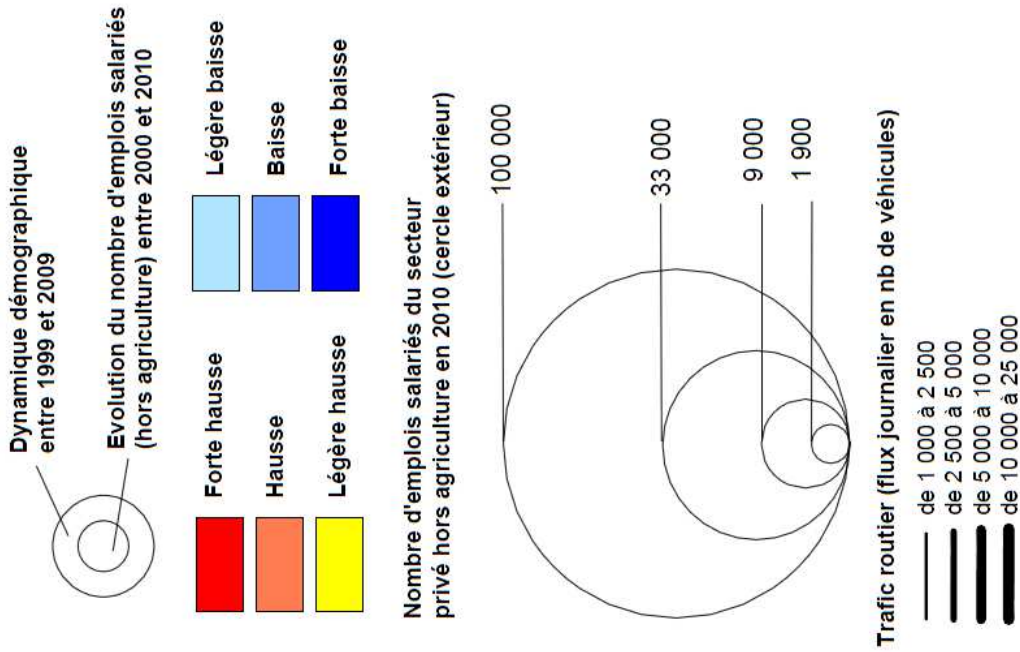


### Flux quotidiens domicile-travail entre les trois pôles régionaux de l'axe ligérien (en nb d'actifs en emploi)



D'après source Insee, RP 2009

# Dynamiques démographiques et économiques des pôles



D'après sources : UNEDIC, Emploi salarié du secteur privé hors agriculture 2000 -2010 - INSEE, RP 1999 - 2009

Observatoire de l'Economie et des Territoires de Loir-et-Cher - Octobre 2012