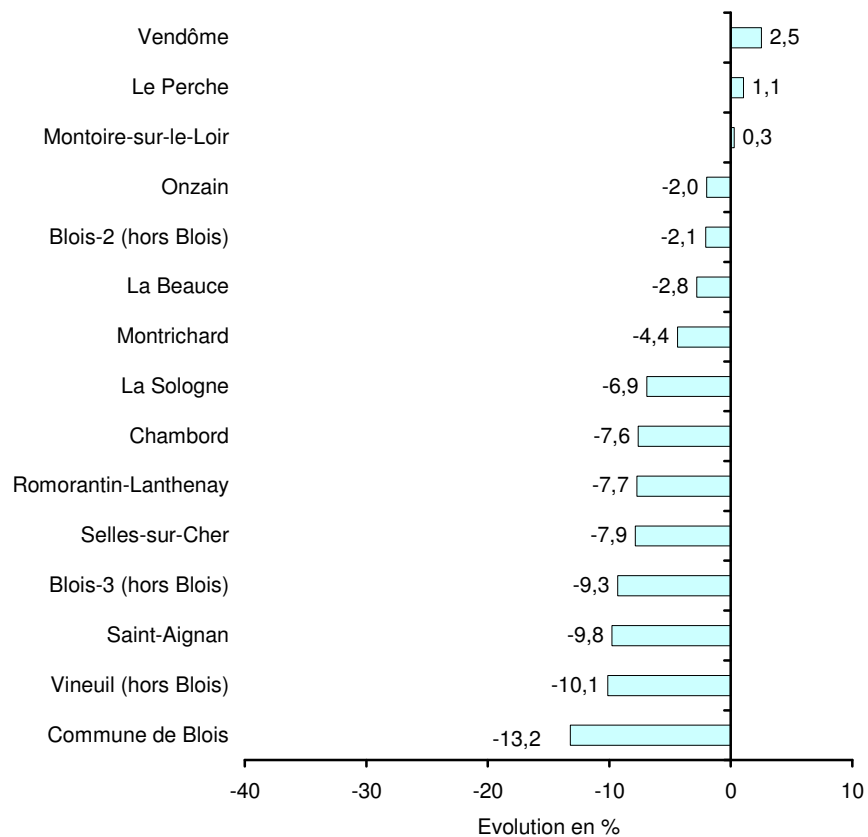


# L'agriculture

## Evolution de la surface agricole utilisée entre 2000 et 2010 (en %)

par canton (commune de Blois traitée à part)\*



**Surface agricole utilisée** par les exploitations qui ont leur siège sur le territoire concerné. Ces exploitations peuvent utiliser des surfaces sur la commune mais aussi hors de la commune. L'ensemble des terres est ramené au siège de l'exploitation.

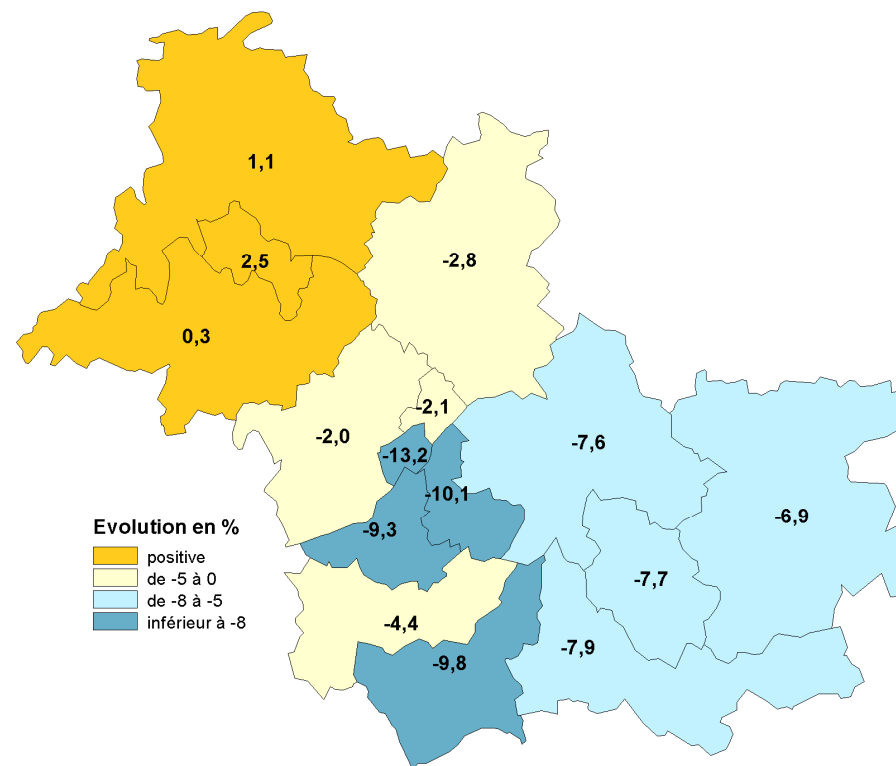
D'après source : AGRESTE - Recensement Agricole

Périmètre des cantons au 1<sup>er</sup> janvier 2015

\* Les données nécessaires au calcul de cet indicateur ne sont pas disponibles à un niveau infracommunal et empêchent donc d'établir celui-ci pour les cantons de Blois I, Blois II, Blois III et Vineuil qui comprennent une fraction de la commune de Blois.

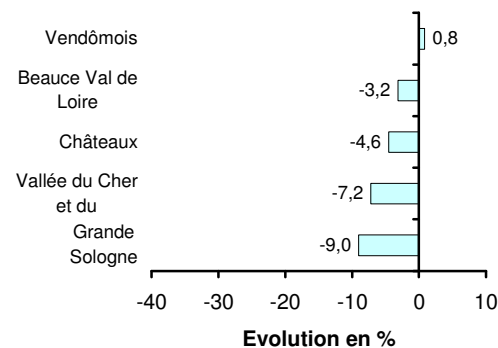
Afin d'apporter une information approchante, le choix a été fait ici de présenter pour ces territoires d'une part, la donnée pour la commune de Blois (entière), d'autre part, celle du périmètre de ces cantons amputé de leur partie blésoise.

par canton (commune de Blois traitée à part)\*



**Evolution en %**  
 positive  
 de -5 à 0  
 de -8 à -5  
 inférieure à -8

par pays



par territoire

