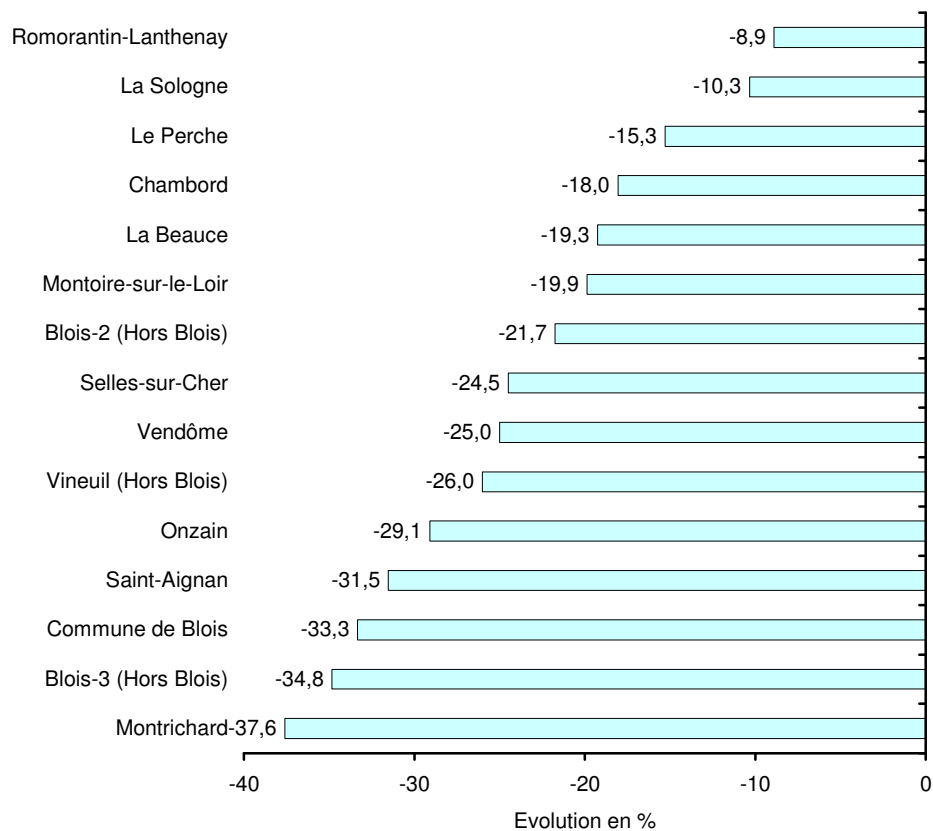


L'agriculture

Evolution du nombre d'exploitations agricoles entre 2000 et 2010 (en %)

par canton (commune de Blois traitée à part)*



Nombre total d'exploitations qui ont leur siège sur le territoire concerné. On appelle exploitation, toute unité économique qui participe à la production agricole, qui atteint une certaine dimension (1 hectare de superficie agricole utilisée ou 20 ares de cultures spécialisées ou 1 vache ou 6 brebis-mères ou une production supérieure à 5 veaux de batterie...) et de gestion courante indépendante.

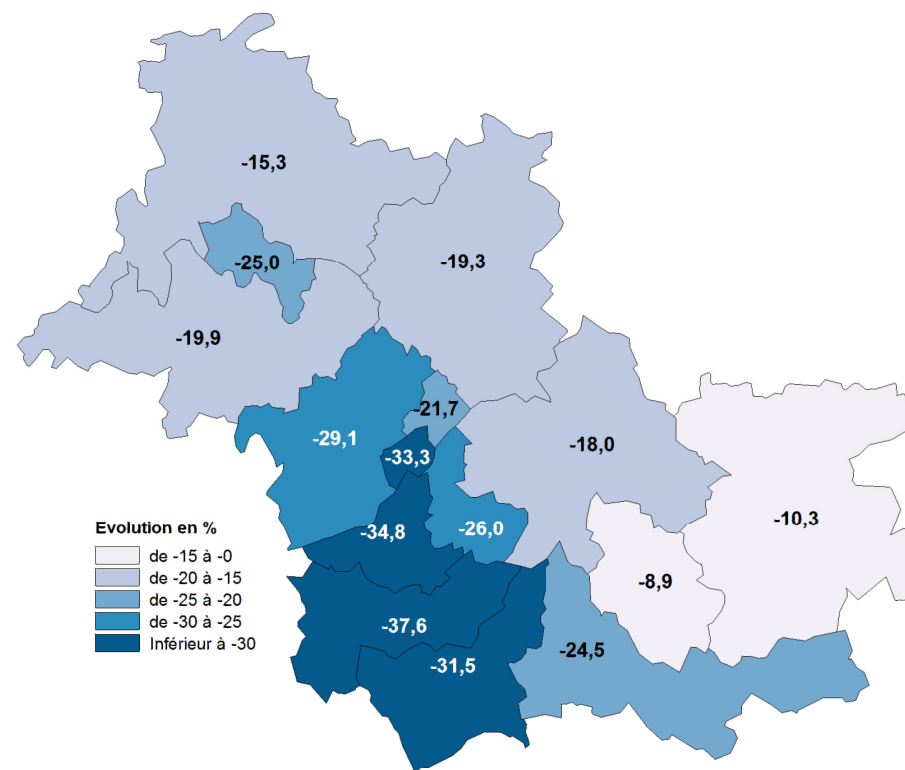
D'après source : AGRESTE - Recensement Agricole

Périmètre des cantons au 1^{er} janvier 2015

* Les données nécessaires au calcul de cet indicateur ne sont pas disponibles à un niveau infracommunal et empêchent donc d'établir celui-ci pour les cantons de Blois I, Blois II, Blois III et Vineuil qui comprennent une fraction de la commune de Blois.

Afin d'apporter une information approchante, le choix a été fait ici de présenter pour ces territoires d'une part, la donnée pour la commune de Blois (entière), d'autre part, celle du périmètre de ces cantons amputé de leur partie blésoise.

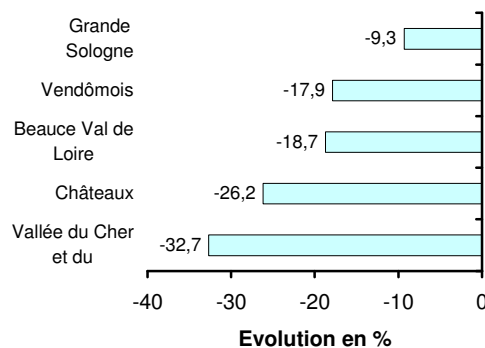
par canton (commune de Blois traitée à part)*



Evolution en %

- de -15 à -0
- de -20 à -15
- de -25 à -20
- de -30 à -25
- inférieur à -30

par pays



par territoire

