

Outils de protection et de connaissance des espaces naturels du Loir-et-Cher



Pays Vendômois



Pays Beauce-Val de Loire

Pays des
Châteaux

Pays de Grande
Sologne

Pays de la Vallée du Cher
et du Romorantinois







Le réseau Natura 2000

-  Zone de Protection Spéciale
-  Zone Spéciale de Conservation






Les inventaires de biodiversité


-  ZNIEFF 1
-  ZNIEFF 2

La protection du patrimoine Français

-  Réserve Naturelle Nationale
-  Réserve Naturelle Régionale
-  Arrêté de Protection de Biotope
-  Réserve Biologique Dirigée
-  Réserve Nationale de Chasse et de Faune Sauvage
-  Réserve de Chasse et de Faune Sauvage

Un autre outil de protection

-  Espaces Naturels Sensibles
-  Limite des Pays
-  Cours d'eau
-  Communes du Loiret
-  Limite des Communautés de communes

 Km
0 10 20

Source : DREAL Centre, CDPNE