

# Pourcentage du territoire communal concerné par un zonage ZNIEFF



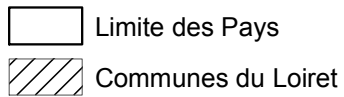
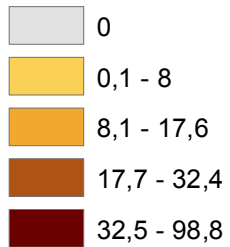
Pays Vendômois

Pays Beauce-Val de Loire

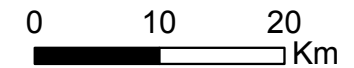
Pays des Châteaux

Pays de Grande Sologne

## Part du territoire en ZNIEFF (%) :



Pays de la Vallée du Cher  
et du Romorantinais



Source : DREAL Centre.