

Pourcentage du territoire communal concerné par un zonage Natura 2000



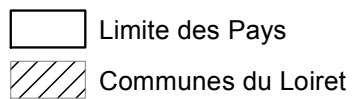
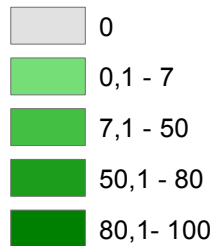
Pays Vendômois

Pays Beauce-Val de Loire


Pays des Châteaux

Pays de Grande Sologne

Part du territoire en Natura 2000 (%) :



Pays de la Vallée du Cher
et du Romorantinois



Source : DREAL Centre, 2012