

Surfaces communales concernées par des Mesures Agro Environnementales territorialisées (MAEt)



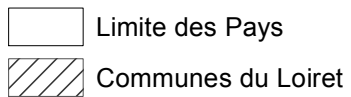
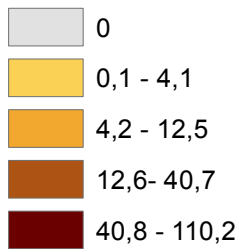
Pays Vendômois

Pays Beauce-Val de Loire

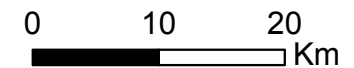
Pays des Châteaux

Pays de Grande Sologne

Surface en MAEt dans les zones Natura 2000 (en ha) :



Pays de la Vallée du Cher
et du Romorantinois



Source : DDT 41, janvier 2013