

Pression d'observation de la flore exprimée par le nombre de données disponible par commune



Pays Vendômois

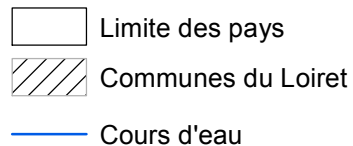
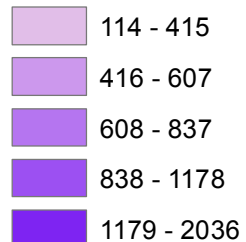
Pays Beauce-Val de Loire

Pays des Châteaux


Pays de Grande Sologne

Nombre de données issues des échantillonnages

(date de référence : 2000)



Pays de la Vallée du Cher et du Romorantinais



Source : produit à partir de données issues de la base de données ©FLORA du Conservatoire botanique national du Bassin Parisien/Muséum national d'Histoire naturelle, 2012.