

Répartition de l'ambroisie par commune de Loir et Cher



Pays Vendômois






Pays Beauce-Val de Loire

Pays des Châteaux

Pays de Grande Sologne

Communes colonisées

(date de référence : 2000)

-  Absence
-  Présence
-  Limite des pays
-  Communes du Loiret
-  Cours d'eau

Pays de la Vallée du Cher
et du Romorantinais

0 10 20
Km

Source : produit à partir de données issues de la base de données ©FLORA du Conservatoire botanique national du Bassin Parisien/Muséum national d'Histoire naturelle, 2012.